



ΕΛΛΗΝΙΚΗ ΔΗΜΟΚΡΑΤΙΑ
ΝΟΜΟΣ ΑΧΑΪΑΣ
ΔΗΜΟΣ ΑΙΓΙΑΛΕΙΑΣ
ΔΙΕΥΘΥΝΣΗ ΔΙΟΙΚΗΤΙΚΩΝ ΥΠΗΡΕΣΙΩΝ
ΔΗΜΟΤΙΚΟ ΣΥΜΒΟΥΛΙΟ
ΠΛΗΡΟΦΟΡΙΕΣ: Γεώργιος Βλέμμας
☎ 26913 60647
✉ ds@aigialeia.gov.gr
<http://www.aigialeia.gov.gr>

ΑΠΟΣΠΑΣΜΑ 13^ο ΠΡΑΚΤΙΚΟΥ
Τακτικής Συνεδρίασης Δημοτικού Συμβουλίου Αιγιαλείας
διά ζώσης
Τετάρτη 25 Ιουνίου 2025

Απόφαση 80

ΘΕΜΑ:

«Έγκριση σχεδίου Α' Φάσης Στρατηγικού Σχεδιασμού του Επιχειρησιακού Προγράμματος Δήμου Αιγιαλείας 2024-2028».

Το Δημοτικό Συμβούλιο Αιγιαλείας αποτελείται από τους κ.κ.:
1)Μαρία Γιδά του Σπυρίδωνος, Πρόεδρο, 2)Παναγιώτη Τσερεντζούλια του Νικολάου, Αντιπρόεδρο, 3)Παρασκευά Σπυρόπουλο του Δημητρίου, Γραμματέα, 4)Βασίλειο Χριστόπουλο του Γεωργίου, Αντιδήμαρχο, 5)Νικόλαο Καραϊσκό του Εμμανουήλ, Αντιδήμαρχο, 6)Γεώργιο Αγγελόπουλο του Νικολάου, Αντιδήμαρχο, 7)Γεώργιο Φραγκονικολόπουλο του Ανδρέα, Αντιδήμαρχο, 8)Διαμάντω Βασιλακοπούλου-Καρτσωνάκη του Ανδρέα, Αντιδήμαρχο, 9)Μαρία Σταυροπούλου του Νικολάου, Αντιδήμαρχο, 10)Δημήτριο Φιλιππάτο του Γεωργίου, Αντιδήμαρχο, 11)Κωνσταντίνο Βούλγαρη του Θωμά, Αντιδήμαρχο, 12)Μαρία Ιατροπούλου του Κωνσταντίνου, Αντιδήμαρχο, 13)Μαρία Αγγελοπούλου του Θεοφάνους, Αντιδήμαρχο, 14)Παναγιώτη Αγγελόπουλο του Νικολάου, 15)Γεώργιο Ντίνο του Βασιλείου, 16)Χρήστο Τσερεντζούλια του Θεοφάνους, 17)Ανδρέα Οικονόμου του Αθανασίου, 18)Χρήστο Γούτο του Σωτηρίου, 19)Βασιλική Ψυχράμη του Χρήστου, 20)Δημήτριο Μπούνια του Παντελή, 21)Γεώργιο Μεντζελόπουλο του Λεωνίδα, 22)Ανδρέα Νιγιάννη του Σωτηρίου, 23)Κωνσταντίνο Σπηλιόπουλο του Γεωργίου,

24)Σωτήριο Ταξιαρχόπουλο του Γεωργίου και 25)Χρήστο Σπηλιωτόπουλο του Κωνσταντίνου, Μέλη, συνήλθε σήμερα στις **είκοσι πέντε (25) Ιουνίου 2025**, ημέρα **Τετάρτη** και ώρα **18:30΄**, σε **τακτική διά ζώσης** συνεδρίαση, στην αίθουσα του Πολιτιστικού Κέντρου Αιγίου «ΑΛΕΚΟΣ ΜΕΓΑΡΗΣ», με τη συμμετοχή του Δημάρχου Αιγιαλείας κ. Παναγιώτη Ανδριόπουλου του Ιωάννη και παρουσία της Γενικής Γραμματέως κας Νάντιας Δημητρίου, μετά από πρόσκληση της Προέδρου του Δημοτικού Συμβουλίου Αιγιαλείας κας Μαρίας Γιδά με αριθ.πρωτ.**16845/20.06.2025**, η οποία επιδόθηκε και δημοσιεύθηκε νόμιμα, σε όλα τα Μέλη του Δημοτικού Συμβουλίου, στον Δήμαρχο, στην Γενική Γραμματέα, στους Προέδρους Συμβουλίων Δημοτικών Κοινοτήτων, στους Προέδρους Δημοτικών Κοινοτήτων, καθώς και στην ιστοσελίδα του Δήμου Αιγιαλείας, σύμφωνα με τις διατάξεις του άρθρου 67 του Ν.3852/2010 (Φ.Ε.Κ.87/τ.Α/07.06.2010) «Νέα Αρχιτεκτονική της Αυτοδιοίκησης και της Αποκεντρωμένης Διοίκησης-Πρόγραμμα Καλλικράτης», όπως διαμορφώθηκε με το άρθρο 6 του Ν.5056/2023 (Φ.Ε.Κ.163/τ.Α/06.10.2023) «Αναμόρφωση του συστήματος διακυβέρνησης Οργανισμών Τοπικής Αυτοδιοίκησης α΄ και β΄ βαθμού, κατάργηση νομικών προσώπων δημοσίου δικαίου δήμων, παρακολούθηση επιδόσεων τοπικής αυτοδιοίκησης οικονομική και διοικητική διαχείριση οργανισμών τοπικής αυτοδιοίκησης, ευζωία των ζώων συντροφιάς, κατασκευή και αναβάθμιση λειτουργούντων χερσαίων συνοριακών σταθμών και λοιπές διατάξεις του Υπουργείου Εσωτερικών», την υπ΄ αριθ.98/8182/26.01.2024 (ΑΔΑ: 9ΝΚ846ΜΤΛ6-Π6Λ) Εγκύκλιο του Υπουργείου Εσωτερικών «Λειτουργία του Δημοτικού Συμβουλίου», καθώς και τις διατάξεις του άρθρου 78 του Ν.4954/2022 (Φ.Ε.Κ.136/τ.Α/09.07.2022) «Συμπληρωματικά μέτρα για την εφαρμογή του Κανονισμού (ΕΕ) 2019/788 του Ευρωπαϊκού Κοινοβουλίου και του Συμβουλίου σχετικά με την Ευρωπαϊκή Πρωτοβουλία Πολιτών και του Εκτελεστικού Κανονισμού (ΕΕ) 2019/1799 της Επιτροπής για τη θέσπιση τεχνικών προδιαγραφών για τα επιμέρους επιγραμμικά συστήματα συγκέντρωσης - Διατάξεις σχετικές με την εκλογική διαδικασία και τον έλεγχο εσόδων και δαπανών κομμάτων, συνασπισμών και υποψηφίων βουλευτών και αιρετών - Λοιπές επείγουσες διατάξεις», για συζήτηση και λήψη αποφάσεων στα θέματα που είναι γραμμένα στην Ημερήσια Διάταξη και σε όσα ήθελε δεχτεί εκτός αυτής, αφού τα κρίνει ως κατεπείγοντα.

Μετά από τα παραπάνω η κα Πρόεδρος, αφού διαπιστώνει την ύπαρξη απαρτίας, δεδομένου ότι **παρευρίσκονται τα είκοσι πέντε (25) από τα είκοσι εννέα (29) Μέλη** του Δημοτικού Συμβουλίου, κηρύσσει την έναρξη της συνεδρίασης.

Δεν προσήλθαν στη συνεδρίαση αν και νόμιμα κλήθηκαν, από τα Μέλη του Σώματος οι Δημοτικοί Σύμβουλοι κ.κ. 1)Δημήτριος Ελευθεριώτης του Γεράσιμου, Αντιδήμαρχος, 2)Παναγιώτης Γιάχος του Κωνσταντίνου, 3)Γεώργιος Γιοβάς του Παύλου και 4)Μιχαήλ Κυριακόπουλος του Δημητρίου.

Παρόντες Πρόεδροι Συμβουλίων Δημοτικών Κοινοτήτων και Πρόεδροι Δημοτικών Κοινοτήτων Δήμου Αιγιαλείας, οι κ.κ. 1)Θεοφάνης Ραμπαβίλας, Αιγίου, 2)Σπυριδούλα Ρούβαλη, Βερίνου, 3)Κωνσταντίνος Μπαγιωνέτας, Δαφνών, 4)Γεώργιος Ράλλης, Παραλίας Πλατάνου, 5)Ανδρέας Ρεκούτης, Πλατάνου και 6)Θεόδωρος Τσουμπός, Τούμπας.

Πριν από τη συζήτηση των θεμάτων της Ημερήσιας Διάταξης αποχώρησαν οριστικά από τη συνεδρίαση οι Δημοτικοί Σύμβουλοι κ.κ. 1)Δημήτριος Μπούνιας του Παντελή και 2)Χρήστος Σπηλιωτόπουλος του Κωνσταντίνου.

Η Δημοτικός Σύμβουλος κα Μαρία Αγγελοπούλου του Θεοφάνους, Αντιδήμαρχος, **απουσίαζε κατά τη συζήτηση και ψηφοφορία του πρώτου (1^{ου}) και δεύτερου (2^{ου}) θέματος της Ημερήσιας Διάταξης.**

Τα Πρακτικά της παρούσας συνεδρίασης τηρήθηκαν από τον ειδικό γραμματέα του Δημοτικού Συμβουλίου κ. Γεώργιο Βλέμμα του Ιωάννη, δημοτικό υπάλληλο, ο οποίος έχει οριστεί για τον σκοπό αυτό με την υπ' αριθ.1592/47163/30.12.2024 (ΑΔΑ: Ρ772Ω6Χ-ΚΧΛ) απόφαση Δημάρχου Αιγιαλείας.

Η Πρόεδρος του Δημοτικού Συμβουλίου Αιγιαλείας κα Μαρία Γιδά, ανακοινώνει το **πρώτο (1^ο) θέμα** της Ημερήσιας Διάταξης, με τίτλο: **«Έγκριση σχεδίου Α' Φάσης Στρατηγικού Σχεδιασμού του Επιχειρησιακού Προγράμματος Δήμου Αιγιαλείας 2024-2028»** και θέτει υπόψη του Σώματος την υπ' αριθ.294/2025 απόφαση της Δημοτικής Επιτροπής Αιγιαλείας, το αποφασιστικό μέρος της οποίας έχει ως ακολούθως:

«Ομόφωνα Αποφασίζει

Εισηγείται προς το Δημοτικό Συμβούλιο Αιγιαλείας, την έγκριση του σχεδίου της Α' Φάσης Στρατηγικού Σχεδιασμού του Επιχειρησιακού Προγράμματος Δήμου Αιγιαλείας 2024-2028, όπως διαφαίνεται στο Παράρτημα 1 το οποίο αποτελεί αναπόσπαστο μέρος της παρούσας απόφασης».

Στη συνέχεια η κα Πρόεδρος και δεδομένου ότι δεν κατατέθηκε καμία εναλλακτική πρόταση από τους επικεφαλής των δημοτικών παρατάξεων, καλεί το Δημοτικό Συμβούλιο να αποφασίσει σχετικά.

Το Δημοτικό Συμβούλιο

Αφού έλαβε υπόψη του:

α)την υπ' αριθ.294/2025 απόφαση της Δημοτικής Επιτροπής Αιγιαλείας, περί έγκρισης του σχεδίου Α' Φάσης Στρατηγικού Σχεδιασμού του Επιχειρησιακού Προγράμματος Δήμου Αιγιαλείας 2024-2028,

β)την ανάγκη έγκρισης του σχεδίου Στρατηγικού Σχεδιασμού της Α' Φάσης του Επιχειρησιακού Προγράμματος Δήμου Αιγιαλείας 2024-2028,

γ)τις Υπουργικές Αποφάσεις με αριθ.18183/02.04.2007 (Φ.Ε.Κ. 534/τ.Β/13.04.2007) «Περιεχόμενο, δομή και τρόπος υποβολής των επιχειρησιακών προγραμμάτων των ΟΤΑ Α' Βαθμού», όπως τροποποιήθηκε από την υπ' αριθ.5694/03.02.2011 (ΦΕΚ 382/Β'/14.03.2011) «Τροπο-

ποίηση της υπ' αριθμ.18183/2-4-2007 Υπουργικής Απόφασης με τίτλο «Περιεχόμενο, δομή και τρόπος υποβολής των επιχειρησιακών προγραμμάτων των Οργανισμών Τοπικής Αυτοδιοίκησης (Ο.Τ.Α.) α' βαθμού» και 41179/04.11.2014 (Φ.Ε.Κ.2642/τ.Β/06.10.2014) «Περιεχόμενο, δομή και τρόπος υποβολής των επιχειρησιακών προγραμμάτων των ΟΤΑ Α' βαθμού»,

δ) τις εγκυκλίους του Υφυπουργού Εσωτερικών με αριθ.45/58939/25.10.2006 «Επιχειρησιακά Προγράμματα (Ε.Π.) Ο.Τ.Α.» και 66/50837/14.09.2007 «Διαδικασίες κατάρτισης των Επιχειρησιακών Προγραμμάτων Ο.Τ.Α. α' βαθμού»,

ε) τις διατάξεις των άρθρων 203-207 του Ν.3463/2006 (Φ.Ε.Κ.114/τ.Α/08.06.2006) «Κύρωση του Κώδικα Δήμων και Κοινοτήτων»,

στ) τις διατάξεις του Π.Δ.185/2007 (Φ.Ε.Κ.221/τ.Α/12.09.2007) «Όργανα και διαδικασία κατάρτισης, παρακολούθησης και αξιολόγησης των επιχειρησιακών προγραμμάτων των Οργανισμών Τοπικής Αυτοδιοίκησης (Ο.Τ.Α.) α' βαθμού»,

ζ) τις διατάξεις του άρθρου 266 του Ν.3852/2010 (Φ.Ε.Κ.87/τ.Α/07.06.2010) «Νέα Αρχιτεκτονική της Αυτοδιοίκησης και της Αποκεντρωμένης Διοίκησης - Πρόγραμμα Καλλικράτης»,

η) τις διατάξεις του Π.Δ.89/2011 (Φ.Ε.Κ.213/τ.Α/29.09.2011) «Τροποποίηση του υπ' αριθμ.185/2007 (ΦΕΚ 221Α') Προεδρικού Διατάγματος «Όργανα και διαδικασία κατάρτισης, παρακολούθησης και αξιολόγησης των επιχειρησιακών προγραμμάτων των Οργανισμών Τοπικής Αυτοδιοίκησης (Ο.Τ.Α.) α' βαθμού»,

θ) τις διατάξεις των παρ.1 & 2 του άρθρου 79 του Ν.4172/2013 (Φ.Ε.Κ.167/τ.Α/23.07.2013) «Φορολογία εισοδήματος, επείγοντα μέτρα εφαρμογής του ν. 4046/2012, του ν. 4093/2012 και του ν. 4127/2013 και άλλες διατάξεις»,

ι) τις διατάξεις του άρθρου 175 του Ν.4555/2018 (Φ.Ε.Κ.133/τ.Α/19.07.2018) «Μεταρρύθμιση του θεσμικού πλαισίου της Τοπικής Αυτοδιοίκησης - Εμβάθυνση της Δημοκρατίας - Ενίσχυση της Συμμετοχής - Βελτίωση της οικονομικής και αναπτυξιακής λειτουργίας των Ο.Τ.Α. [Πρόγραμμα «ΚΛΕΙΣΘΕΝΗΣ Ι»] - Ρυθμίσεις για τον εκσυγχρονισμό του πλαισίου οργάνωσης και λειτουργίας των ΦΟΔΣΑ - Ρυθμίσεις για την αποτελεσματικότερη, ταχύτερη και ενιαία άσκηση των αρμοδιοτήτων σχετικά με την απονομή ιθαγένειας και την πολιτογράφηση - Λοιπές διατάξεις αρμοδιότητας Υπουργείου Εσωτερικών και άλλες διατάξεις»,

ια) τις διατάξεις του άρθρου 9 του Ν.4623/2019 (Φ.Ε.Κ.134/τ.Α/09.08.2019) «Ρυθμίσεις του Υπουργείου Εσωτερικών, διατάξεις για την ψηφιακή διακυβέρνηση, συνταξιοδοτικές ρυθμίσεις και άλλα επείγοντα ζητήματα»,

ιβ) τις διατάξεις του άρθρου 7 του Ν.4674/2020 (Φ.Ε.Κ.53/τ.Α/11.03.2020) «Στρατηγική αναπτυξιακή προοπτική των Οργανισμών Τοπικής Αυτοδιοίκησης, ρύθμιση ζητημάτων αρμοδιότητας Υπουργείου Εσωτερικών και άλλες διατάξεις»,

ιγ)τις διατάξεις του Ν.5164/2024 (Φ.Ε.Κ.202/τ.Α/12.12.2024) «Ενσωμάτωση της Οδηγίας (ΕΕ) 2022/2464 του Ευρωπαϊκού Κοινοβουλίου και του Συμβουλίου, της 14^{ης} Δεκεμβρίου 2022, για την τροποποίηση του Κανονισμού (ΕΕ) 537/2014, της Οδηγίας 2004/109/ΕΚ, της Οδηγίας 2006/43/ΕΚ και της Οδηγίας 2013/34/ΕΕ, όσον αφορά την υποβολή εκθέσεων βιωσιμότητας από τις εταιρείες (L 322) και της κατ' εξουσιοδότηση Οδηγίας (ΕΕ) 2023/2775 της Επιτροπής, της 17^{ης} Οκτωβρίου 2023, για την τροποποίηση της Οδηγίας 2013/34/ΕΕ του Ευρωπαϊκού Κοινοβουλίου και του Συμβουλίου όσον αφορά τις προσαρμογές των κριτηρίων μεγέθους για τις πολύ μικρές, τις μικρές, τις μεσαίες και τις μεγάλες επιχειρήσεις ή ομίλους»,

ιδ)το άρθρο 65 του Ν.3852/2010 (Φ.Ε.Κ.87/τ.Α/07.06.2010), όπως τροποποιήθηκε με το άρθρο 72 του Ν.4555/2018 (Φ.Ε.Κ.133/τ.Α/19.07.2018) και

ιε)το γεγονός ότι δεν κατατέθηκε καμία εναλλακτική πρόταση από τους επικεφαλής των λοιπών δημοτικών παρατάξεων, η οποία να συνοδεύεται από σχετική εισήγηση των αρμοδίων Υπηρεσιών, σύμφωνα με τα οριζόμενα του άρθρου 9 του Ν.4623/2019 (Φ.Ε.Κ.134/τ.Α/09.08.2019), **υπέρ της πρότασης της Δημοτικής Επιτροπής Αιγιαλείας ψήφισαν δεκατέσσερις (14) Δημοτικοί Σύμβουλοι, η οποία συγκεντρώνει την απόλυτη πλειοψηφία των παρόντων μελών του Δημοτικού Συμβουλίου**, ενώ οι Δημοτικοί Σύμβουλοι κ.κ. 1)Παναγιώτης Τσερεντζούλιας του Νικολάου, Αντιπρόεδρος, 2)Παρασκευάς Σπυρόπουλος του Δημητρίου, Γραμματέας, 3)Χρήστος Γούτος του Σωτηρίου, 4)Βασιλική Ψυχράμη του Χρήστου, 5)Γεώργιος Μεντζελόπουλος του Λεωνίδα, 6)Ανδρέας Νιγιάννης του Σωτηρίου, 7)Κωνσταντίνος Σπηλιόπουλος του Γεωργίου και 8)Σωτήριος Ταξιαρχόπουλος του Γεωργίου, **δεν υπερψήφισαν τη μοναδική κατατεθείσα πρόταση** και ως εκ τούτου οι ψήφοι τους **θεωρούνται άκυρες** και δεν λαμβάνονται υπόψη για τον υπολογισμό της πλειοψηφίας που απαιτείται για να εγκριθεί η πρόταση, [σύμφωνα με την υπ' αριθ.108/72349/16.10.2019 Εγκύκλιο του Υπουργείου Εσωτερικών και την υπ' αριθ.117/90814/19.12.2019 όμοια, όπου ρητά αναφέρεται ότι: «...έγκυρες, και ως εκ τούτου προσμετρούμενες για την πλήρωση της προϋπόθεσης της απόλυτης πλειοψηφίας των παρόντων μελών του δημοτικού συμβουλίου προκειμένου μια πρόταση να εγκριθεί, θεωρούνται μόνο εκείνες οι ψήφοι που τοποθετούνται θετικά υπέρ κάποιας πρότασης (είτε αυτή προέρχεται από τη Δημοτική Επιτροπή είτε από άλλο μέλος ή παράταξη του συλλογικού οργάνου)». (Και επιπλέον) «...χωρίς όμως να τοποθετούνται υπέρ κάποιας άλλης πρότασης θεωρούνται, όπως προκύπτει από τη γραμματική διατύπωση της ισχύουσας διάταξης, άκυρες και δεν λαμβάνονται υπ' όψιν για τον υπολογισμό της πλειοψηφίας που απαιτείται για να εγκριθεί η πρόταση»],

Ομόφωνα Αποφασίζει

Εγκρίνει το σχέδιο Στρατηγικού Σχεδιασμού της Α' Φάσης του Επιχειρησιακού Προγράμματος Δήμου Αιγιαλείας 2024-2028, όπως αυτό

καταρτίστηκε με την υπ' αριθ.294/2025 απόφαση της Δημοτικής Επιτροπής Αιγιαλείας και εμφανίζεται στο συνημμένο κείμενο, το οποίο αποτελεί αναπόσπαστο μέρος της παρούσας απόφασης.

Το σχέδιο του στρατηγικού σχεδιασμού θα δημοσιοποιηθεί για διαβούλευση τουλάχιστον επί δύο (2) εβδομάδες, με καταχώρηση στην ιστοσελίδα του Δήμου Αιγιαλείας, καθώς και με κάθε άλλο πρόσφορο μέσο. Κατά τη διάρκεια της δημοσιοποίησης υποβάλλονται προτάσεις, εγγράφως ή ηλεκτρονικά.

Η απόφαση αυτή πήρε **αριθμό 80/2025**.

Ο Γραμματέας

Η Πρόεδρος

Κοινοποίηση:

- 1)Διεύθυνση Οικονομικών Υπηρεσιών Δήμου Αιγιαλείας
- 2)Διεύθυνση Προγραμματισμού, Οργάνωσης, Πληροφορικής και Τοπικής Ανάπτυξης Δήμου Αιγιαλείας
- 3)Δημοτική Επιτροπή Αιγιαλείας



Επιχειρησιακό Πρόγραμμα Δήμου Αιγιαλείας

Α΄ Φάση : Στρατηγικός Σχεδιασμός 2024 - 2028

Περιεχόμενα

Ευρετήριο Πινάκων	6
Ευρετήριο Εικόνων	8
Ευρετήριο Γραφημάτων	9
Εισαγωγή	10
I. Αντικείμενο Επιχειρησιακού Προγράμματος	10
II. Θεσμικό Πλαίσιο και Σκοπιμότητα	11
III. Περιεχόμενο και Διάρθρωση	13
IV. Μεθοδολογική Προσέγγιση	15
V. Διαδικασία Κατάρτισης Επιχειρησιακού Προγράμματος.....	20
VI. Συγκρότηση Διεπιστημονικής Ομάδας Εργασίας	22
Κεφάλαιο 1. Συνοπτική Παρουσίαση και Αξιολόγηση του Δήμου Αιγιαλείας.....	24
1.1 Βασικά Χαρακτηριστικά, Διοικητική Οργάνωση, Ιστορικά Στοιχεία.....	24
1.1.1 Γεωγραφικά, Διοικητικά, και Αναπτυξιακά Χαρακτηριστικά.....	24
1.1.2 Δημογραφικές Προβολές & Τάσεις.....	31
1.1.2.1 Πληθυσμιακή Μεταβολή	31
1.1.2.2 Πληθυσμιακή Σύνοψη.....	39
1.1.3 Μορφολογικά και Γεωλογικά Χαρακτηριστικά.....	52
1.1.4 Κλιματολογικά Χαρακτηριστικά	56
1.1.5 Ιστορικά Στοιχεία.....	59
1.2 Φυσικό περιβάλλον, προβλήματα ρύπανσης.....	63
1.2.1 Φυσικό Περιβάλλον – Προστατευόμενες περιοχές.....	63
1.2.2 Ποιότητα Περιβάλλοντος – Προβλήματα Ρύπανσης – Κλιματική Αλλαγή	69
1.2.3 Σχέδιο Αειφόρου Ενέργειας και Κλίματος (ΣΔΑΕ) Δήμου Αιγιαλείας	69
1.2.4 Δημοτικό Σχέδιο Μείωσης Εκπομπών	72
1.3 Υποδομές & Δίκτυα	75
1.3.1 Υποδομές Ύδρευσης, Άρδευση & Αποχέτευσης	75
1.3.2 Υποδομές Διαχείρισης Όμβριων	76
1.3.3 Διαχείριση Απορριμμάτων	77
1.3.4 Δίκτυα μετακινήσεων και μεταφορών.....	79
1.3.4.1 Δίκτυα και μετακινήσεις.....	79
1.3.4.2Κυκλοφοριακές μελέτες και μελέτες κινητικότητας	

1.3.5 Ενέργεια	106
1.3.6 Δίκτυο Οδοφωτισμού.....	106
1.4. Πολεοδομική Οργάνωση, Χωροταξικός Σχεδιασμός & Κοινόχρηστοι χώροι.....	107
1.4.1 Δημοτικές ενότητες Δήμου Αιγιαλείας	107
1.4.1.1 Δημοτική Ενότητα Αιγίου.....	107
1.4.1.2 Δημοτική Ενότητα Συμπολιτείας.....	107
1.4.1.3 Δημοτική Ενότητα Ερινέου	108
1.4.1.4 Δημοτική Ενότητα Διακοπτού.....	108
1.4.1.5 Δημοτική Ενότητα Ακράτας	109
1.4.1.6 Δημοτική Ενότητα Αιγείρας	109
1.4.2 Πολεοδομική Οργάνωση - Ισχύον ΓΠΣ Δήμου Αιγιαλείας.....	110
1.4.2.1 Γενικό Πολεοδομικό Σχέδιο (Γ.Π.Σ.) Δήμου Αιγίου και Κοινότητας Κουλούρας (Ν. Αχαΐας)	110
1.4.2.2 Αναθεώρηση του εγκεκριμένου ρυμοτομικού σχεδίου της Δημοτικής Ενότητας Αιγίου του Δήμου Αιγιαλείας (Ν. Αχαΐας).....	111
1.4.2.3 Ειδικότερα θέματα πολεοδομικού Σχεδιασμού και χωροταξικής Οργάνωσης	113
1.4.3 Χρήσεις Γης Δήμου Αιγιαλείας.....	120
1.4.3.1 Καλύψεις Γης.....	120
1.4.3.2 Θεσμοθετημένες χρήσεις γης	122
1.4.3.3 Κοινόχρηστοι και Κοινωφελείς χώροι – Επιχειρησιακό Σχέδιο Εξασφάλισης Κοινόχρηστων και Κοινωφελών χώρων Δήμου Αιγιαλείας.....	124
1.4.3.4 Σχέδιο Αστικής Προσβασιμότητας Δήμου Αιγιαλείας 125	125
1.5 Κοινωνικές Υποδομές & Υποδομές Υγείας.....	127
1.5.1 Υγεία & Κοινωνική Πρόνοια.....	127
1.5.1.1 Δομές Υγείας Δήμου Αιγιαλείας	127
1.5.1.2 Δομές Κοινωνικής Πρόνοιας & φροντίδας ευάλωτων & ευπαθών ομάδων....	128
1.5.2 Κοινωνική Πολιτική: Δράσεις και Προγράμματα του Δήμου Αιγιαλείας	129
1.6 Εκπαίδευση, Πολιτισμός, Αθλητισμός	132
1.6.1 Δομές εκπαίδευσης στο Δήμο Αιγιαλείας	132
1.6.2 Πολιτιστικές Υποδομές & Δράσεις.....	134
1.7 Τοπική Οικονομία & Απασχόληση	146
1.7.1 Εθνική Οικονομία.....	146
1.7.2 Τοπική Οικονομία & επίπεδο απασχόλησης	148

1.8 Αναπτυξιακή Φυσιογνωμία Δήμου Αιγιαλείας.....	156
1.8.1 Δημοτικές επιχειρήσεις & Νομικά Πρόσωπα Δήμου Αιγιαλείας	156
1.8.2 Αδελφοποιήσεις.....	158
1.9 Αξιολόγηση Περιβάλλοντος Δήμου Αιγιαλείας	159
1.9.1 Ανάλυση PESTLE – DG (πολιτικοί, οικονομικοί, κοινωνικοί, τεχνολογικοί, νομικοί και περιβαλλοντικοί – Δημογραφικοί και Παγκόσμιοι παράγοντες)	159
1.9.2 Αξιολόγηση υφιστάμενης κατάστασης – Ανάλυση SWOT.....	163
Κεφάλαιο 2. Εσωτερική Οργάνωση Δήμου Αιγιαλείας	173
2.1 Συνοπτική Παρουσίαση και Αξιολόγηση των υπηρεσιών του Δήμου Αιγιαλείας.....	173
2.1.1 Οργανωτική Δομή Δήμου Αιγιαλείας.....	173
2.1.3 Κτιριακές Υποδομές Υπηρεσιών Δήμου Αιγιαλείας.....	193
2.1.4 Υλικοτεχνική υποδομή Δήμου Αιγιαλείας (εξοπλισμός & ΤΠΕ).....	200
2.1.5 Υποστήριξη, Λειτουργία και αποτελεσματικότητα των υπηρεσιών του Δήμου Αιγιαλείας.....	212
2.2 Οικονομικά Στοιχεία Δήμου Αιγιαλείας.....	228
2.2.1 Παρουσίαση οικονομικών στοιχείων χρήσεων 2021-2023	228
2.2.2 Δείκτες αποδοτικότητας χρήσεων 2021 – 2023	235
2.3 Τεχνικό Πρόγραμμα & Χρηματοδοτούμενα Προγράμματα	236
2.3.1 Συνοπτική παρουσίαση Τεχνικού Προγράμματος Δήμου Αιγιαλείας	236
2.5 Αξιολόγηση εσωτερικού περιβάλλοντος - Ανάλυση SWOT.....	251
Κεφάλαιο 3. Καθορισμός Στρατηγικής και Αναπτυξιακών προτεραιοτήτων Δήμου Αιγιαλείας	253
3.1 Το Πλαίσιο και οι Παράμετροι Στρατηγικής	253
3.1.1 Γενικό Πλαίσιο Στρατηγικής	253
3.1.2 Κατευθύνσεις Αναπτυξιακού Σχεδιασμού Νέας Προγραμματικής Περιόδου 2021 – 2027	255
3.1.3 Κατευθύνσεις Εθνικού Προγράμματος Ανάπτυξης για την προγραμματική Περίοδο 2021 – 2025.....	259
3.1.4 Εθνικό Σχέδιο Ανάκαμψης και Ανθεκτικότητας «Ελλάδα 2.0».....	263
3.1.5 Επιχειρησιακό πρόγραμμα Δυτικής Ελλάδας 2021 - 2027	265
3.1.6 Αρχές Βιώσιμης Ανάπτυξης – Παγκόσμιοι Στόχοι.....	267
3.2 Αποστολή & Όραμα Δήμου Αιγιαλείας.....	268
3.3 Καθορισμός Στρατηγικής	270
3.4 Άξονες Προτεραιότητες και Μέτρα	273

Ευρετήριο Πινάκων

Πίνακας 1: Πληθυσμός Δήμου Αιγιαλείας (ανά Δημοτική Ενότητα και Δημοτική Κοινότητα)	26
Πίνακας 2: Μεταβολή πληθυσμού 2011 - 2021	31
Πίνακας 3: Μεταβολή πληθυσμού ανά Δήμο ΠΕ Αχαΐας 2011 - 2021	32
Πίνακας 4: Πληθυσμός ανά οικισμό	34
Πίνακας 5: Πληθυσμιακή σύνθεση ανά φύλο στην Περιφέρεια Δυτικής Ελλάδας, την ΠΕ Αχαΐας και τους Δήμους της (2011-2021)	39
Πίνακας 6: Διάρθρωση πληθυσμού Δήμου Αιγιαλείας ανά φύλο (2021).....	40
Πίνακας 7: Ηλικιακή σύνθεση πληθυσμού Περιφέρεια Δυτικής Ελλάδας, ΠΕ Αχαΐας και Δήμων αυτής, Δήμου Αιγιαλείας και δημοτικών ενοτήτων (2021).....	42
Πίνακας 8: Ηλικιακή σύνθεση πληθυσμού ανά Δημοτική Ενότητα Δήμου Αιγιαλείας	43
Πίνακας 9: Ηλικιακή σύνθεση πληθυσμού Δήμων ΠΕ Αχαΐας	44
Πίνακας 10: Ιθαγένεια πληθυσμού Περιφέρειας Δυτικής Ελλάδας, ΠΕ Αχαΐας, Δήμων ΠΕ Αχαΐας (2021) συνολικά και ανά φύλο	46
Πίνακας 11: Ιθαγένεια πληθυσμού Περιφέρειας Δυτικής Ελλάδας, ΠΕ Αχαΐας, Δήμων ΠΕ Αχαΐας (συγκριτικά στοιχεία 2011 – 2021)	47
Πίνακας 12: Οικογενειακή Κατάσταση πληθυσμού 2011, 2021 Δήμου Αιγιαλείας, Περιφέρειας Δυτικής Ελλάδας και Δήμων ΠΕ Αχαΐας.....	49
Πίνακας 13: Οικογενειακή κατάσταση μόνιμου πληθυσμού Δήμου Αιγιαλείας (2021).....	50
Πίνακας 14: Νοικοκυριά κατά Τύπο και Μέγεθος και κατά Τύπο Πυρηνικής Οικογένειας Δήμου Αιγιαλείας για τα έτη 2011 και 2021	51
Πίνακας 15: Παραγόμενη ενέργεια από Α.Π.Ε. στο Δήμο Αιγιαλείας.....	106
Πίνακας 16: Στοιχεία πολεοδομικής οργάνωσης Δήμου Αιγιαλείας.....	114
Πίνακας 17: Κατανομή Καλύψεων Γης Corine Land Cover 2018 Δήμου Αιγιαλείας	120
Πίνακας 18: Κοινόχρηστοι και κοινωφελείς χώροι ανά δημοτική ενότητα	125
Πίνακας 19: Σχολικές Μονάδες Δήμου Αιγιαλείας.....	132
Πίνακας 20: Αθλητικές εγκαταστάσεις Δήμου Αιγιαλείας ανά Δημοτική Ενότητα.....	145
Πίνακας 21: Οικονομικά ενεργός και μη οικονομικά ενεργός πληθυσμός (2021).....	149
Πίνακας 22: Επίπεδο εκπαίδευσης πληθυσμού (2021).....	154
Πίνακας 23 Ανάλυση SWOT 1ου Άξονα Προτεραιότητας.....	165
Πίνακας 24 Ανάλυση SWOT 2ου Άξονα Προτεραιότητας.....	168
Πίνακας 25 Ανάλυση SWOT 3ου Άξονα Προτεραιότητας.....	171
Πίνακας 26: Προσωπικό και καταγραφή αναγκών στελέχωσης τμημάτων Δήμου Αιγιαλείας	185
Πίνακας 27: Αποτύπωση κτιριακών υποδομών υπηρεσιών Δήμου Αιγιαλείας, καταγραφή αναγκών και προβλημάτων	194
Πίνακας 28: Υλικοτεχνικός εξοπλισμός και εξοπλισμός ΤΠΕ Δήμου Αιγιαλείας	201
Πίνακας 29: Παρουσίαση Ισολογισμών Χρήσεων 2021 - 2023	229
Πίνακας 30: Παρουσίαση Κατάστασης Αποτελεσμάτων Χρήσεων 2021 - 2023	233
Πίνακας 31: Αριθμοδείκτες χρήσεων 2021 - 2023.....	235
Πίνακας 32: Συνοπτικό Τεχνικό Πρόγραμμα Δήμου Αιγιαλείας.....	237
Πίνακας 33: Ανάλυση SWOT Εσωτερικού περιβάλλοντος Δήμου Αιγιαλείας.....	251
Πίνακας 34: Μέτρα, Στόχοι & ενδεικτικές κατηγορίες δράσεων 1ου Άξονα: Περιβάλλον & Ποιότητα ζωής.....	276

Πίνακας 35: Μέτρα, Στόχοι & ενδεικτικές κατηγορίες δράσεων 2ου Άξονα: Κοινωνική Πολιτική, Υγεία, Παιδεία, Αθλητισμός & Πολιτισμός	277
Πίνακας 36: Μέτρα, Στόχοι & ενδεικτικές κατηγορίες δράσεων 3ου Άξονα: Τοπική Οικονομία, Επιχειρηματικότητα & Απασχόληση.....	277
Πίνακας 37: Μέτρα, Στόχοι & ενδεικτικές κατηγορίες δράσεων 4ου Άξονα: Σύγχρονος και αποτελεσματικός Δήμος	278

Ευρετήριο Εικόνων

Εικόνα 1: Θέση Δήμου Αιγιαλείας στην Περιφέρεια Δυτικής Ελλάδας και στον Ελλαδικό Χώρο ...	24
Εικόνα 2: Δήμος Αιγιαλείας και όμοροι Δήμοι	25
Εικόνα 3: Διοικητική διαίρεση Δήμου Αιγιαλείας σε δημοτικές ενότητες	26
Εικόνα 4: Υδρογραφικό Δίκτυο Δήμου Αιγιαλείας	53
Εικόνα 5: ΙσοΨείς καμπύλες Δήμου Αιγιαλείας.....	54
Εικόνα 6: Σχήμα Γεωτεκτονικών Ζωνών της Ελλάδος.....	56
Εικόνα 7: Νομοί της Ελλάδας ανά κλιματική ζώνη, βάσει Κ.Εν.Α.Κ.....	57
Εικόνα 8: Θερμοκρασιακός Χάρτης Ελλάδος Περιόδου 1975 - 2004	58
Εικόνα 9: Ολικό ύψους υετού (mm) την περίοδο 1975-2004	59
Εικόνα 10: Σιδηροδρομική γραμμή του «οδοντωτού» στο φαράγγι του Βουραϊκού	65
Εικόνα 11: Λίμνη Τσιβλού: πανοραμική λήψη	66
Εικόνα 12: Οικότοποι Δήμου Αιγιαλείας	67
Εικόνα 13: Καταφύγια Άγριας ζωής Δήμου Αιγιαλείας	68
Εικόνα 14: Πύλες εισόδου / εξόδου στο Δήμο Αιγιαλείας	80
Εικόνα 15: Υφιστάμενη Ιεράρχηση Εθνικού και Επαρχιακού Οδικού Δικτύου Δήμου Αιγιαλείας ..	81
Εικόνα 16: Υφιστάμενη Ιεράρχηση Οικιστικού Οδικού Δικτύου Δήμου Αιγιαλείας	83
Εικόνα 17: Οδός Κλεομένους Οικονόμου	105
Εικόνα 18: Γενικές χρήσης γης Αιγίου και Κουλούρας	111
Εικόνα 19: Κάλυψη Γης Corine Land Cover 2018 Δήμου Αιγιαλείας	122
Εικόνα 20: Θεσμοθετημένες χρήσεις Γης Αιγίου	123
Εικόνα 21: Ανάλυση SWOT	164
Εικόνα 22: Οργανόγραμμα Δήμου Αιγιαλείας.....	176
Εικόνα 23: 17 Παγκόσμιοι Στόχοι Βιώσιμης Ανάπτυξης 2030	268
Εικόνα 24: Ταυτότητες Δήμου Αιγιαλείας.....	271
Εικόνα 25: Άξονες Προτεραιότητας Επιχειρησιακού Σχεδίου	272
Εικόνα 26: Μέτρα 1ου Άξονα Προτεραιότητας	273
Εικόνα 27: Μέτρα 2ου Άξονα Προτεραιότητας	274
Εικόνα 28: Μέτρα 3ου Άξονα Προτεραιότητας	275
Εικόνα 29: Μέτρα 4ου Άξονα Προτεραιότητας	276

Ευρετήριο Γραφημάτων

Διάγραμμα 1: Ποσοστιαία κατανομή πληθυσμού του Δήμου ανά Δημοτική Ενότητα.....	29
Διάγραμμα 2: Μεταβολή πληθυσμού Δήμου Αιγιαλείας 2011 - 2021	31
Διάγραμμα 3: Ποσοστιαία κατανομή πληθυσμού ανά Δήμο της ΠΕ Αχαΐας 2011 - 2021	33
Διάγραμμα 4: Διάρθρωση πληθυσμού ανά φύλο και Δημοτική Ενότητα Δήμου Αιγιαλείας (2021)	40
Διάγραμμα 5: Διαγραμματική απεικόνιση ηλικιακής σύνθεσης πληθυσμού Δήμου Αιγιαλείας	45
Διάγραμμα 6: Οικογενειακή κατάσταση πληθυσμού ανά φύλο.....	48
Διάγραμμα 7: Κατάσταση απασχόλησης πληθυσμού Δήμου Αιγιαλείας	150
Διάγραμμα 8: Κατανομή απασχολούμενων ανά τομέα απασχόλησης.....	152
Διάγραμμα 9: Ποσοστιαία κατανομή πληθυσμού Δήμου Αιγιαλείας συνολικά και ανά φύλο.....	155
Διάγραμμα 10: Ποσοστιαία κατανομή υπαλλήλων Δήμου ανά επίπεδο εκπαίδευσης	192

Εισαγωγή

I. Αντικείμενο Επιχειρησιακού Προγράμματος

Το Επιχειρησιακό Πρόγραμμα του Δήμου Αιγιαλείας αποτελεί ένα ολοκληρωμένο πρόγραμμα τοπικής και οργανωτικής ανάπτυξης για την περίοδο 2024-2028, σε εναρμόνιση με τις κατευθύνσεις αναπτυξιακού σχεδιασμού σε περιφερειακό και εθνικό επίπεδο. Το πενταετές επιχειρησιακό πρόγραμμα του Δήμου Αιγιαλείας, αποτελεί ένα πλαίσιο στρατηγικών στόχων και προτεραιοτήτων που εξειδικεύονται σε δράσεις, με στόχο την αναβάθμιση του Δήμου και την ανάπτυξη των υπηρεσιών του. Το επιχειρησιακό πρόγραμμα του Δήμου Αιγιαλείας αφορά στις αναπτυξιακές παρεμβάσεις που θα γίνουν για τη βελτίωση της υφιστάμενης λειτουργίας του Δήμου, ως φορέα τοπικής αυτοδιοίκησης, με γνώμονα τη βελτίωση της ποιότητας διαβίωσης των δημοτών και επισκεπτών και την παροχή ποιοτικότερων υπηρεσιών. Ουσιαστικά, το Επιχειρησιακό Πρόγραμμα του Δήμου αποτελεί ένα απαραίτητο εργαλείο για την άσκηση του αναπτυξιακού του ρόλου, με τα εξής χαρακτηριστικά:

α. Αποτελεί ολοκληρωμένο πρόγραμμα τοπικής ανάπτυξης και βελτίωσης της διοικητικής ικανότητας του Δήμου: ουσιαστικά πρόκειται για πρόγραμμα που αποσκοπεί στη βελτίωση των δημοτικών υπηρεσιών. Είναι πρόγραμμα, πολυτομεακού χαρακτήρα, που πραγματεύεται θέματα της καθημερινής λειτουργίας του Δήμου. Περικλείει όλο το φάσμα των αρμοδιοτήτων του Δήμου και εν δυνάμει το σύνολο των τοπικών υποθέσεων.

β. Είναι το πενταετές πρόγραμμα δράσης του Δήμου. Στις προτεραιότητες του προγράμματος που θέτει ο Δήμος αντανακλάται η βούληση και το όραμα της Δημοτικής Αρχής, και οι προτεραιότητες του αναπτυξιακού σχεδιασμού σε περιφερειακό και εθνικό επίπεδο. Το όραμα της Δημοτικής Αρχής αποτυπώνεται στη στρατηγική και εκτελείται στο πενταετές πρόγραμμα δράσης του Δήμου.

γ. Είναι οργανικό στοιχείο της καθημερινής λειτουργίας και διοίκησης του Δήμου και μέρος του προγραμματικού του κύκλου: Η σύνταξη του επιχειρησιακού προγράμματος αποτελεί την αρχική φάση της διαδικασίας προγραμματισμού, παρακολούθησης και αξιολόγησης της δράσης του Δήμου. Η διαδικασία αποτελεί συνεχές αντικείμενο ενασχόλησης των εκλεγμένων οργάνων, των προϊσταμένων και της αρμόδιας υπηρεσίας Προγραμματισμού.

δ. Υλοποιείται μέσω του ετήσιου προγράμματος δράσης και του τεχνικού προγράμματος του Δήμου: Σκοπός της σύνταξης του ετήσιου προγράμματος δράσης είναι η ανάλυση ολόκληρου του επιχειρησιακού προγράμματος σε ετήσιες δράσεις των υπηρεσιών. Ο ετήσιος προγραμματισμός κατακερματίζει τις δράσεις και έτσι

υλοποιούνται ετήσια από στις υπηρεσίες, οι οποίες υλοποιούν τμήματα του επιχειρησιακού προγράμματος.

ε. Εκπονείται με τη διαδικασία του Δημοκρατικού Προγραμματισμού: Κατά τη διαδικασία σύνταξης του συμμετέχει το σύνολο των εμπλεκόμενων προσώπων, τόσο του εσωτερικού περιβάλλοντος του Δήμου (αιρετά όργανα και υπηρεσιακά στελέχη όσο και τοπικοί φορείς, σύλλογοι, ιδρύματα καθώς και ομάδες δημοτών και οργανώσεις, με σημαντικό βαθμό συμβολής στην τοπική ανάπτυξη και στην εν γένει λειτουργία του Δήμου.

στ. Το επιχειρησιακό πρόγραμμα Αξιοποιεί δείκτες επίδοσης: διατυπώνει μετρήσιμους γενικούς και ειδικούς στόχους, η επίτευξη των οποίων παρακολουθείται μέσω της αξιοποίησης συστήματος δεικτών επίδοσης.

II. Θεσμικό Πλαίσιο και Σκοπιμότητα

Τα πολυετή επιχειρησιακά προγράμματα, όπως και τα ετήσια προγράμματα δράσης θεσπίστηκαν ως εργαλεία που καθιερώνουν τις αρχές, τις κατευθύνσεις και την μεθοδολογία του στρατηγικού σχεδιασμού στην τοπική αυτοδιοίκηση.

Ειδικότερα με τα άρθρα 203-207 του Κώδικα Δήμων και Κοινοτήτων (Ν. 3463/2006) και το άρθρο 266 Ν. 3852/2010 (Πρόγραμμα Καλλικράτης) αποφασίστηκε και συνεχίζεται η θέσπιση της υποχρέωσης κατάρτισης Επιχειρησιακών Προγραμμάτων από τους Ο.Τ.Α. α' βαθμού.

Το Υπουργείο Εσωτερικών (ΥΠ.ΕΣ.) με σχετικές Υπουργικές Αποφάσεις και εγκυκλίους που εξέδωσε διαχρονικά έδωσε κατευθύνσεις στους Ο.Τ.Α. α' βαθμού για την κατάρτιση των Ε.Π.

Οι τελευταίες κατευθύνσεις που έδωσε στους Ο.Τ.Α. α' βαθμού το Υπουργείο Εσωτερικών (ΥΠ.ΕΣ.Δ.Δ.Α.) για την κατάρτιση των Ε.Π. αναφέρονται στην Υ.Α. 41179/2014 (ΦΕΚ 2970/Β) «Περιεχόμενο, δομή, τρόπος υποβολής, όργανα σύνταξης, ελέγχου και αξιολόγησης, διαδικασία κατάρτισης, παρακολούθησης και αξιολόγησης των Πενταετών Επιχειρησιακών Προγραμμάτων των Οργανισμών Τοπικής Αυτοδιοίκησης (Ο.Τ.Α) Α' βαθμού για την περίοδο 2014–2019».

Επιπλέον με τις διατάξεις του άρθρου 7 του ν. 4674/2020 (ΦΕΚ Α 53 - 11.03.2020) «Στρατηγική αναπτυξιακή προοπτική των Οργανισμών Τοπικής Αυτοδιοίκησης, ρύθμιση ζητημάτων αρμοδιότητας Υπουργείου Εσωτερικών και άλλες διατάξεις», προστέθηκε το άρθρο 176Α, μετά το άρθρο 176 του ν. 4555/2018 (ΦΕΚ 133/Α/2018) σύμφωνα με το οποίο, οι Οργανισμοί Τοπικής Αυτοδιοίκησης α' και β' βαθμού μπορούν να αναθέτουν σε εξωτερικούς συμβούλους κατά τις κείμενες διατάξεις, τη συμβουλευτική-επιστημονική

υποστήριξη, για την εκπόνηση επιχειρησιακού προγράμματος, εφόσον οι υπηρεσίες αυτές κρίνονται απαραίτητες για την άρτια κατάρτισή τους.

Συνοπτικά, το βασικό θεσμικό πλαίσιο των Επιχειρησιακών Προγραμμάτων, όπως έχει διαμορφωθεί ως σήμερα, αποτελείται από τα παρακάτω θεσμικά κείμενα:

- Ν 3463/2006 (ΦΕΚ 114/Α/08.06.2006): Κύρωση του Κώδικα Δήμων και Κοινοτήτων
- Υπ. αρ. 45/58939/25-10-2006 Εγκύκλιο του Υφυπουργού Εσωτερικών με τίτλο: «Επιχειρησιακά Προγράμματα (Ε.Π.) Ο.Τ.Α.» που αφορά το σκοπό, τη διάρθρωση και τους στόχους των Επιχειρησιακών Προγραμμάτων.
- Υ.Α.18183/02.04.2007: Περιεχόμενο, δομή και τρόπος υποβολής των επιχειρησιακών προγραμμάτων των ΟΤΑ Α' Βαθμού (ΦΕΚ 534/Β'/2007), με την οποία καθορίστηκε η δομή και το περιεχόμενο των επιχειρησιακών προγραμμάτων των Ο.Τ.Α., όπως τροποποιήθηκε από την Υπουργική Απόφαση 5694/3-2-2011 με τίτλο: «Τροποποίηση της υπ' αριθμ. 18183/2-4-2007 Υπουργικής Απόφασης με τίτλο «Περιεχόμενο, δομή και τρόπος υποβολής των επιχειρησιακών προγραμμάτων των Οργανισμών Τοπικής Αυτοδιοίκησης (Ο.Τ.Α.) α' βαθμού» (ΦΕΚ 382/Β'/2011).
- Υπ. αρ. 66/50837/14-9-2007 Εγκύκλιο του Υφυπουργού Εσωτερικών, σχετικά με τις διαδικασίες κατάρτισης των Επιχειρησιακών Προγραμμάτων Ο.Τ.Α. α' βαθμού
- Π.Δ.185/2007: Όργανα και διαδικασία κατάρτισης, παρακολούθησης και αξιολόγησης των επιχειρησιακών προγραμμάτων των Οργανισμών Τοπικής Αυτοδιοίκησης (Ο.Τ.Α.) Α' βαθμού (ΦΕΚ 221/Α'/2007), με το οποίο καθορίστηκε η διαδικασία κατάρτισης των Επιχειρησιακών Προγραμμάτων, όπως τροποποιήθηκε από το Προεδρικό Διάταγμα 89/2011 με τίτλο: «Τροποποίηση του υπ' αριθμ. 185/2007 (ΦΕΚ 221Α') Προεδρικού Διατάγματος «Όργανα και διαδικασία κατάρτισης, παρακολούθησης και αξιολόγησης των επιχειρησιακών προγραμμάτων των Οργανισμών Τοπικής Αυτοδιοίκησης (Ο.Τ.Α.) α' βαθμού»» (ΦΕΚ 213/Α'/2011), με το οποίο εισάγονται μόνιμες εσωτερικές διαδικασίες και συστήματα προγραμματισμού στους Ο.Τ.Α.
- Ν 3852/2010 (ΦΕΚ 87/Α/07.06.2010): Νέα Αρχιτεκτονική της Αυτοδιοίκησης και της Αποκεντρωμένης Διοίκησης-Πρόγραμμα Καλλικράτης
- Υ.Α.41179/04.11.2014: Περιεχόμενο, δομή και τρόπος υποβολής των επιχειρησιακών προγραμμάτων των ΟΤΑ Α' βαθμού (ΦΕΚ 2642/Β/06-10-2014)
- Ν. 4555/2018 (ΦΕΚ 133/Α/19.07.2018): Μεταρρύθμιση του θεσμικού πλαισίου της Τοπικής Αυτοδιοίκησης Εμβάθυνση της Δημοκρατίας Ενίσχυση της Συμμετοχής Βελτίωση της οικονομικής και αναπτυξιακής λειτουργίας των Ο.Τ.Α. [Πρόγραμμα «ΚΛΕΙΣΘΕΝΗΣ Ι»]
- Άρθρο 9 του Ν.4623/2019 «Ρυθμίσεις του Υπουργείου Εσωτερικών, διατάξεις για την ψηφιακή διακυβέρνηση, συνταξιοδοτικές ρυθμίσεις και άλλα επείγοντα

ζητήματα» (ΦΕΚ 134/Α'/2019) που αφορά στη διαδικασία έγκρισης του Επιχειρησιακού Προγράμματος

- Ν. 5056/2023 (ΦΕΚ 163/Α/06.10.2023): Αναμόρφωση του συστήματος διακυβέρνησης Οργανισμών Τοπικής Αυτοδιοίκησης α' και β' βαθμού, κατάργηση νομικών προσώπων δημοσίου δικαίου δήμων, παρακολούθηση επιδόσεων τοπικής αυτοδιοίκησης οικονομική και διοικητική διαχείριση οργανισμών τοπικής αυτοδιοίκησης, ευζωία των ζώων συντροφιάς, κατασκευή και αναβάθμιση λειτουργούντων χερσαίων συνοριακών σταθμών και λοιπές διατάξεις του Υπουργείου Εσωτερικών.

Σύμφωνα με το Ν. 455/2018 (Άρθρο 175), σκοπός των τετραετών επιχειρησιακών προγραμμάτων των Ο.Τ.Α. α' βαθμού είναι η προώθηση της εφαρμογής του θεσμοθετημένου χωρικού σχεδιασμού και η παρακολούθηση υλοποίησης του αναπτυξιακού σχεδιασμού στο τοπικό επίπεδο, καθώς και η συμβολή στην ανατροφοδότηση και προσαρμογή του σχεδιασμού, στο πλαίσιο των υφιστάμενων κάθε φορά συνθηκών. Τα Τετραετή Επιχειρησιακά Προγράμματα έχουν ενιαία δομή και συγκρότηση, που διέπει το σύνολο των διοικητικών και γεωγραφικών υποενοτήτων του Δήμου και περιλαμβάνουν:

- α) στρατηγικές επιλογές,
- β) επιχειρησιακό σχέδιο και
- γ) δείκτες παρακολούθησης και αξιολόγησης.

Για την κατάρτισή τους, λαμβάνονται απαραίτητα υπόψη οι κατευθύνσεις του αναπτυξιακού σχεδιασμού σε εθνικό και περιφερειακό επίπεδο, η μακροπεριφερειακή και διαπεριφερειακή στρατηγική, οι προτεραιότητες που απορρέουν από θεσμοθετημένα χρηματοδοτικά μέσα, καθώς και άλλα γενικά ή ειδικά αναπτυξιακά προ-γράμματα, πολιτικές και στρατηγικές που επηρεάζουν τη διάρθρωση και ανάπτυξη του χώρου του δήμου, ενώ απαιτείται εναρμόνιση με τον υφιστάμενο θεσμοθετημένο χωρικό σχεδιασμό εθνικού, περιφερειακού επιπέδου και συμβατότητα με το θεσμοθετημένο σχεδιασμό τοπικού επιπέδου.

Κατά την κατάρτιση και υλοποίησή τους, αξιοποιούνται όλες οι διαθέσιμες μορφές δημοσιοποίησης και δημόσιας διαβούλευσης, με σκοπό την ενίσχυση της διαφάνειας και της συμμετοχής. Τα Τετραετή Επιχειρησιακά Προγράμματα αποτυπώνονται σε ηλεκτρονική μορφή και τα γεωχωρικά τους δεδομένα δημιουργούνται και διατίθενται ελεύθερα και διαδικτυακά σε ψηφιακή μορφή σύμφωνα με τις κατευθύνσεις.

III. Περιεχόμενο και Διάρθρωση

Με βάση την Υπουργική απόφαση με αριθμ. 41179/04.11.2014 του ΥΠ.ΕΣ., καθορίστηκε η δομή και το περιεχόμενο των Επιχειρησιακών Προγραμμάτων ως εξής:

Α' Φάση: Στρατηγικός Σχεδιασμός

Συστηματική διαδικασία καθορισμού της στρατηγικής μέσω της οποίας ο Δήμος συμφωνεί στις προτεραιότητες που είναι αναγκαίες για την αποστολή του και ανταποκρίνονται στο περιβάλλον του. Ο ρόλος του είναι να προγραμματίσει, να εφαρμόσει και να κάνει πιο λειτουργική τη στρατηγική,

- Περιγραφή και αξιολόγηση της υφιστάμενης κατάστασης του εξωτερικού περιβάλλοντος του Δήμου Αιγιαλείας,
- Περιγραφή και αξιολόγηση της υφιστάμενης κατάστασης του εσωτερικού περιβάλλοντος του Δήμου και των Νομικών του Προσώπων (εφόσον υπάρχουν),
 - α. αποτυπώνονται τα χαρακτηριστικά της γεωγραφικής ενότητας του Ο.Τ.Α, τα χαρακτηριστικά του ίδιου του Ο.Τ.Α. και των Νομικών Προσώπων του, ως οργανισμών και αξιολογείται η υφιστάμενη κατάσταση,
 - β. διατυπώνεται το αναπτυξιακό όραμα για την περιοχή του Ο.Τ.Α. και οι κατευθυντήριες αρχές, που πρέπει να διέπουν τον τρόπο λειτουργίας του και τον τρόπο διοίκησης των τοπικών υποθέσεων,
 - γ. προσδιορίζεται η στρατηγική του Ο.Τ.Α προκειμένου να επιτευχθεί το όραμά του.

Β' Φάση: Επιχειρησιακός Προγραμματισμός

- Καθορισμός τετραετούς οικονομικού προγραμματισμού των δράσεων του Δήμου και των Νομικών του Προσώπων
- Δημιουργία δεικτών παρακολούθησης και εκτίμησης του προγράμματος

Για την παρακολούθηση του τετραετούς Επιχειρησιακού Προγράμματος καταρτίζονται Δείκτες Παρακολούθησης και Αξιολόγησης οι οποίοι διακρίνονται σε Δείκτες Εισροών, Εκροών και Αποτελέσματος.

Οι Δείκτες αξιοποιούνται για την ποσοτικοποίηση των στόχων, προκειμένου αυτοί να καταστούν μετρήσιμοι.

Σε κάθε Δείκτη αντιστοιχίζεται μια τιμή – στόχος για κάθε δράση.

- α. προσδιορίζονται οι αναπτυξιακές προτεραιότητες, σύμφωνα με τις οποίες διαρθρώνεται το τετραετές Επιχειρησιακό Πρόγραμμα, λαμβάνοντας υπόψη τις εθνικές και περιφερειακές αναπτυξιακές προτεραιότητες και τα θεσμοθετημένα εργαλεία χωρικού σχεδιασμού καθώς και την προώθηση της μακροπεριφερειακής στρατηγικής. Οι αναπτυξιακές προτεραιότητες του Ο.Τ.Α. διατυπώνονται με τη μορφή αξόνων οι οποίοι εξειδικεύονται περαιτέρω σε μέτρα,

β. κάθε μέτρο εξειδικεύεται σε στόχους. Προκειμένου να επιτευχθούν οι στόχοι του κάθε μέτρου, κάθε υπηρεσία καταρτίζει αρμοδίως σχέδια δράσης. Οι δράσεις είναι δυνατό να είναι κατηγορίες έργων ή μεγάλα έργα ή επαναλαμβανόμενες λειτουργίες των υπηρεσιών και των οργάνων διοίκησης,

γ. προσδιορίζονται δράσεις υπερτοπικής σημασίας και προώθησης διαδημοτικών συνεργασιών διασφαλίζοντας τις αρχές της πολυεπίπεδης διακυβέρνησης.

Αναλυτικότερα, η Α' Φάση του Επιχειρησιακού Προγράμματος του Δήμου, ήτοι το παρόν τεύχος, αναφέρεται στον Στρατηγικό Σχεδιασμό του Δήμου και διαιρείται σε τρία (3) κεφάλαια:

1. Παρουσίαση και αξιολόγηση των βασικών γεωγραφικών, ιστορικών, διοικητικών, δημογραφικών, οικονομικών περιβαλλοντικών και χωροταξικών χαρακτηριστικών της περιοχής του Δήμου Αιγιαλείας, και καταγραφή των τεχνικών, κοινωνικών και άλλων δομών υποδομών του Δήμου. Το κεφάλαιο ολοκληρώνεται με την παρουσίαση της αναπτυξιακής οργάνωσης της ευρύτερης περιοχής του Δήμου και τον προσδιορισμό των κρίσιμων ζητημάτων που θα αντιμετωπίσει ο Δήμος μέσα στην προγραμματική περίοδο.
2. Περιγραφή και αξιολόγηση του εσωτερικού περιβάλλοντος του Δήμου και ειδικότερα της οργανωτικής τους δομής, των δραστηριοτήτων και των λειτουργιών που επιτελούν. Καταγράφονται τα δυνατά και αδύνατα σημεία τους και λαμβάνονται ανάλογα μέτρα και κατευθύνσεις.
3. Συνδυασμός Ευρωπαϊκού - Περιφερειακού Αναπτυξιακού Σχεδίου, κρίσιμων ζητημάτων και θετικών στοιχείων που εντοπίστηκαν στα προηγούμενα κεφάλαια θα αποτελέσουν τη δομή για τον καθορισμό του Οράματος και των αναπτυξιακών προτεραιοτήτων του Δήμου.

Η Β' Φάση εστιάζει στον επιχειρησιακό και οικονομικό προγραμματισμό του Δήμου. Οι άξονες και τα μέτρα του προγράμματος εξειδικεύονται σε σχέδια δράσης των υπηρεσιών του Δήμου βάσει συγκεκριμένου χρονικού και οικονομικού προγραμματισμού.

IV. Μεθοδολογική Προσέγγιση

Το σχέδιο λειτουργεί με τρία στάδια, τα οποία διαιρούνται σε πολλά μικρά βήματα. Στόχος αυτών των βημάτων είναι να εξετάσουν συστηματικά τις παραμέτρους που επηρεάζουν το πλαίσιο λειτουργίας και ανάπτυξης του Δήμου. Η μεθοδολογία που επιλέχθηκε για την υλοποίηση του επιχειρησιακού σχεδίου στο Δήμο Αιγιαλείας είναι βασισμένη στον δημοκρατικό και συμμετοχικό σχεδιασμό, ο οποίος περιγράφεται και αναλύεται παρακάτω.

Στάδιο 1: Αποτύπωση και αξιολόγηση του εξωτερικού και εσωτερικού περιβάλλοντος του Δήμου

Βήμα 1: Προετοιμασία και οργάνωση

Σκοπός του βήματος είναι η προετοιμασία και οργάνωση της όλης διαδικασίας κατάρτισης του Επιχειρησιακού Προγράμματος. Το βήμα ολοκληρώνεται με τις εξής ενέργειες:

- Οργάνωση του έργου από την Υπηρεσία Προγραμματισμού και Ανάπτυξης και την δυναμική σύσταση ομάδας έργου ή επιμέρους θεματικών ομάδων εργασίας, μία ανά θεματική ενότητα («Περιβάλλον και ποιότητα ζωής», «Κοινωνική Πολιτική, Υγεία, Παιδεία, Πολιτισμός και Αθλητισμός», «Τοπική Οικονομία και Απασχόληση» «Βελτίωση Διοικητικής Ικανότητας και Οικονομικής Κατάστασης του Δήμου»).
- Διατύπωση των αρχικών κατευθύνσεων της Δημοτικής Αρχής
- Προγραμματισμό του έργου
- Ενημέρωση του προσωπικού των υπηρεσιών του Δήμου για τη διαδικασία κατάρτισης του Επιχειρησιακού Προγράμματος

Βήμα 2: Συνοπτική περιγραφή και αξιολόγηση της υφιστάμενης κατάστασης

Σκοπός του βήματος είναι η αποτύπωση και αξιολόγηση:

- της γενικής εικόνας της περιοχής του Δήμου ως Οργανισμού.
- της περιοχής του Δήμου και των κάθετων υπηρεσιών στο θεματικό τομέα «Περιβάλλον και ποιότητα ζωής».
- της περιοχής του Δήμου και των κάθετων υπηρεσιών στο θεματικό τομέα «Κοινωνική Πολιτική, Υγεία, Παιδεία, Πολιτισμός και Αθλητισμός».
- της περιοχής του Δήμου και των κάθετων υπηρεσιών στο θεματικό τομέα «Τοπική οικονομία και απασχόληση».
- του εσωτερικού περιβάλλοντος του Δήμου και των οριζόντιων υπηρεσιών. Για το σκοπό αυτό, η Ομάδα εργασίας του Επιχειρησιακού Προγράμματος:
 - ο περιγράφει συνοπτικά τη γενική, μακροσκοπική εικόνα της περιοχής του Δήμου αλλά και το Δήμο ως Οργανισμό
 - ο σε συνεργασία με τις υπηρεσίες του Δήμου, όπου απαιτείται, αναφέρει τα γεωγραφικά, πληθυσμιακά, κοινωνικά, οικονομικά, πολεοδομικά, περιβαλλοντικά και αναπτυξιακά χαρακτηριστικά του Δήμου καθώς και των σχέσεων και των αλληλεξαρτήσεων του με την ευρύτερη περιοχή.
 - ο Σε συνεργασία με τις υπηρεσίες του Δήμου μέσω συμπλήρωσης ερωτηματολογίων περιγραφής και αξιολόγησης της κατάστασης από τις υπηρεσίες, προβαίνει σε εντοπισμό προβλημάτων για την τοπική ανάπτυξη σε κάθε θεματικό τομέα («Περιβάλλον και ποιότητα ζωής», «Κοινωνική Πολιτική, Υγεία, Παιδεία, Πολιτισμός και Αθλητισμός», «Τοπική Οικονομία

και Απασχόληση»). Σειρά πινάκων διευκολύνουν τη συνοπτική και περιεκτική παρουσίαση των στοιχείων που απαιτούνται.

- ο Σε συνεργασία με τις υπηρεσίες του Δήμου, μέσω συμπλήρωσης ερωτηματολογίων, αποτυπώνει και παρουσιάζει συνοπτικά:
 - την οργανωτική δομή και τα συστήματα λειτουργίας
 - το ανθρώπινο δυναμικό
 - τις συνεργασίες
 - διαδικασίες, συστήματα και πρότυπα που υποστηρίζουν την ηλεκτρονική διακυβέρνηση
 - την κτιριακή υποδομή και τον τεχνικό εξοπλισμό
 - οικονομικά στοιχεία και περιουσία.

Η αξιολόγηση της περιοχής του Δήμου και της οργάνωσης και λειτουργίας του περιλαμβάνει τουλάχιστον:

- Τα κρίσιμα ζητήματα ανάπτυξης (τοπικά και εσωτερικά), τα οποία είναι σκόπιμο να αντιμετωπιστούν από το Δήμο μεσοπρόθεσμα, ιεραρχημένα κατά σειρά προτεραιότητας.
- Τα μειονεκτήματα και τα πλεονεκτήματα της περιοχής του Δήμου ως προς τα κρίσιμα ζητήματα, τις ανάγκες των πολιτών καθώς επίσης και την εκτιμώμενη ζήτηση για την παροχή υπηρεσιών σε επίπεδο Δήμου.
- Τις δυνατότητες και τις υφιστάμενες αδυναμίες των υπηρεσιών του Δήμου, σε σχέση α) με τις λειτουργίες που επιτελούν, το ανθρώπινο δυναμικό, την υλικοτεχνική τους υποδομή, την ποιότητα των παρεχόμενων υπηρεσιών, και β) με την οικονομική κατάσταση του Δήμου-
- Τις ευκαιρίες και τους περιορισμούς από εξωγενείς παράγοντες (όπως θεσμικό πλαίσιο, εθνικές και ευρωπαϊκές πολιτικές και χρηματοδοτήσεις).

Βήμα 3: Καθορισμός του Οράματος και της Στρατηγικής του Δήμου- Κατάρτιση Στρατηγικού Σχεδίου

Σκοποί του βήματος είναι:

- η διατύπωση του οράματος
- η διατύπωση των κατευθυντηρίων πολιτικών επιλογών της Δημοτικής Αρχής για την επόμενη περίοδο
- η επιλογή της στρατηγικής που θα ακολουθήσει ο Δήμος

- ο προσδιορισμός των Μέτρων (Αναπτυξιακές Προτεραιότητες) και των Στόχων, σύμφωνα με τις οποίες θα διαρθρωθεί το Επιχειρησιακό Πρόγραμμα, λαμβάνοντας υπόψη τις εθνικές (τομεακές και περιφερειακές) αναπτυξιακές προτεραιότητες.

Η στρατηγική του Δήμου οργανώνεται σε τέσσερις άξονες:

Άξονας 1ος «Περιβάλλον και ποιότητα ζωής»

Άξονας 2ος «Κοινωνική Πολιτική, Υγεία, Παιδεία, Πολιτισμός και Αθλητισμός»

Άξονας 3ος «Τοπική Οικονομία και Απασχόληση»

Άξονας 4ος «Βελτίωση Διοικητικής Ικανότητας και της Οικονομικής Κατάστασης του Δήμου»

Βήμα 4: Συνεργασία με όμορους Δήμους και την Περιφέρεια

Σκοπός του βήματος είναι η διασφάλιση του συντονισμού των δράσεων υπερτοπικής ανάπτυξης και η προώθηση τυχόν διαδημοτικών και διαβαθμιδικών συνεργασιών (Περιφέρειας-Δήμου).

Το βήμα, εκτός των άλλων, στοχεύει επίσης στην αναβάθμιση του επιπέδου συνεργασίας του Δήμου με όμορους Δήμους για τη συντονισμένη προώθηση της υπερτοπικής ανάπτυξης και την από κοινού παροχή υπηρεσιών ή την υλοποίηση δράσεων και συμφωνιών.

Επιπρόσθετα, το βήμα στοχεύει στη συνεργασία του Δήμου με την Περιφέρεια, ώστε να συντονιστούν δράσεις που αφορούν στην τοπική και περιφερειακή ανάπτυξη.

Βήμα 5: Έγκριση του Στρατηγικού Σχεδίου και Διαδικασίες Διαβούλευσης

- Έγκριση του Στρατηγικού Σχεδίου από το Δημοτικό Συμβούλιο
- Παρουσίαση του Στρατηγικού Σχεδίου μέσω των διαθέσιμων συστημάτων και διαδικασιών επικοινωνίας προς διαβούλευση
- Σύνοψη των συμπερασμάτων των διαδικασιών διαβούλευσης και ενημέρωση Δημοτικής Επιτροπής και των αρμόδιων υπηρεσιών
- Εφόσον κρίνεται απαραίτητο από τη Δημοτική Επιτροπή με βάση τα συμπεράσματα της διαβούλευσης, αναθεωρούνται σημεία του Στρατηγικού Σχεδίου.

Στάδιο 2 : Επιχειρησιακός και οικονομικός προγραμματισμός

Βήμα 6: Κατάρτιση Επιχειρησιακού Σχεδίου

Με σκοπό την εφαρμογή της στρατηγικής του Δήμου, στο βήμα αυτό, καταρτίζεται το Επιχειρησιακό Σχέδιο για την επίτευξη κάθε Στόχου του Στρατηγικού Σχεδίου. Το

Επιχειρησιακό Πρόγραμμα περιλαμβάνει Άξονες, Μέτρα, Στόχους, όπως έχουν καταρτιστεί στη φάση κατάρτισης του Στρατηγικού Σχεδίου, και δράσεις που εξειδικεύουν τη στρατηγική του Δήμου. Το Επιχειρησιακό Πρόγραμμα καταρτίζεται από την Υπηρεσία Προγραμματισμού και Ανάπτυξης σε συνεργασία με την Υπηρεσία που είναι αρμόδια για το Μέτρο και το Στόχο. Για την επίτευξη των Στόχων του κάθε Μέτρου σχεδιάζεται σειρά Δράσεων.

Για την κατάρτιση του Επιχειρησιακού Σχεδίου απαιτούνται οι εξής ενέργειες:

1. Εξειδίκευση των Μέτρων και των Στόχων σε Δράσεις
2. Συνοπτική περιγραφή του σχεδίου δράσης για κάθε αρμόδια υπηρεσία

Το Επιχειρησιακό Σχέδιο αναφέρεται τόσο σε δράσεις τοπικής ανάπτυξης όσο και σε δράσεις εσωτερικής ανάπτυξης.

Βήμα 7: Πενταετής Προγραμματισμός των Δράσεων. Οικονομικός Προγραμματισμός του Επιχειρησιακού Προγράμματος

Σκοποί του βήματος είναι:

- Ιεράρχηση & προγραμματισμός των δράσεων: διάρκεια και χρονοδιάγραμμα, αρμόδια υπηρεσία, φορείς υλοποίησης και χωροθέτηση, προτεραιότητα, προσδιορισμός των αναγκαίων ανθρώπινων και υλικών πόρων για την υλοποίηση τους, εκροές, κλπ.
- Εκτίμηση του προϋπολογισμού των δράσεων
- Εκτίμηση των εσόδων και των πηγών χρηματοδότησης
- Κατανομή των εσόδων στα έτη για την κάλυψη των δαπανών των δράσεων

Ο πενταετής και ο οικονομικός προγραμματισμός πραγματοποιούνται από την Υπηρεσία Προγραμματισμού και Ανάπτυξης, σε συνεργασία με την υπηρεσία που είναι αρμόδια για το Μέτρο και το Στόχο.

Προκειμένου να αποκτηθεί η συγκεντρωτική εικόνα των δράσεων του Επιχειρησιακού Προγράμματος αλλά και η εικόνα για επιμέρους κατανομές, η Υπηρεσία Προγραμματισμού και Ανάπτυξης δημιουργεί συγκεντρωτικούς πίνακες και τους ομαδοποιεί :

- ανάλογα με την υπηρεσία που είναι υπεύθυνη για την υλοποίησή τους
- ανάλογα με το είδος τους (λειτουργία, ενέργεια, επένδυση/έργο) (συνεχιζόμενη, νέα)
- ανάλογα με την προτεραιότητα
- ανάλογα με τη χωροθέτηση (στο σύνολο της επικράτειας του Δήμου, ανά δημοτική/τοπική κοινότητα, διαδημοτική, διαβαθμιδική, κλ.)
- ανάλογα με το έτος
- ανάλογα με τη πηγή χρηματοδότησης και το έτος

Μέσω των προηγούμενων ομαδοποιήσεων διενεργούνται ποικίλοι έλεγχοι των δράσεων. Τέλος συντάσσονται οι Χρηματοδοτικοί Πίνακες του Επιχειρησιακού Προγράμματος.

Βήμα 8: Προσδιορισμός Δεικτών Παρακολούθησης και Αξιολόγησης

Στο βήμα αυτό προσδιορίζονται οι δείκτες με βάση τους οποίους θα πραγματοποιείται η παρακολούθηση και η αξιολόγηση του Επιχειρησιακού Προγράμματος. Οι δείκτες παρακολούθησης κατηγοριοποιούνται σε δείκτες εισροών, εκροών και αποτελέσματος.

Βήμα 9: Έγκριση του Επιχειρησιακού Προγράμματος & Τελικές Ενέργειες

Το βήμα περιλαμβάνει τις εξής ενέργειες:

- ολοκλήρωση του σχεδίου Επιχειρησιακού Προγράμματος από την Υπηρεσία Προγραμματισμού και Ανάπτυξης
- υποβολή του σχεδίου Επιχειρησιακού Προγράμματος από τη Δημοτική Επιτροπή στο Δημοτικό Συμβούλιο
- έγκριση του σχεδίου από το Δημοτικό Συμβούλιο
- έλεγχο για τη νομιμότητα της διαδικασίας κατάρτισης του προγράμματος από την Αποκεντρωμένη Διοίκηση (Αυτοτελής Υπηρεσία Εποπτείας ΟΤΑ), με υποβολή σχετικής έκθεσης εγκεκριμένης από το Δημοτικό Συμβούλιο
- δημοσιοποίηση του προγράμματος από το Δήμο.

V. Διαδικασία Κατάρτισης Επιχειρησιακού Προγράμματος

Η κατάρτιση και η έγκριση του Επιχειρησιακού Προγράμματος του Δήμου, σε συνέχεια των αλλαγών που εισήγαγε ο ν.5056/2023 (ΦΕΚ 163/Α/06.10.2023), προβλέπει τα εξής ενδεικτικά στάδια:

- Η Δημοτική Επιτροπή του οικείου Δήμου, σε συνεργασία με την αρμόδια για τον συγκεκριμένο Δήμο Υπηρεσία Προγραμματισμού και Ανάπτυξης (και με εξωτερικό σύμβουλο εφ' όσον έχει ανατεθεί η υποστήριξη της εκπόνησης του επιχειρησιακού προγράμματος), καταρτίζει το στρατηγικό και επιχειρησιακό πρόγραμμα του Δήμου, βάσει της προαναφερθείσας δομής του περιεχομένου αυτού.
- Η Δημοτική Επιτροπή συντονίζει σε όλα τα επίπεδα την κατάρτιση του Επιχειρησιακού Προγράμματος και εμπλέκει στο μέγιστο δυνατό βαθμό τις υπηρεσίες του Δήμου, καθώς και τα Νομικά Πρόσωπα και Επιχειρήσεις αυτού.
- Οι υπηρεσίες του δήμου και των νομικών προσώπων του προβαίνουν σε εντοπισμό προβλημάτων για την εσωτερική ανάπτυξη του Δήμου και αποτυπώνουν την υφιστάμενη κατάσταση, ενώ αντίστοιχη επεξεργασία γίνεται για τις ανάγκες της περιοχής, τα προβλήματα, τις προκλήσεις και τις προτεραιότητες. Καίριος εδώ είναι

ο ρόλος και των Αντιδημάρχων και των στελεχών της Δημοτικής Αρχής, αλλά και του στελεχειακού δυναμικού του Δήμου εν γένει.

- Η αρμόδια υπηρεσία επί θεμάτων προγραμματισμού, συγκεντρώνει τα απαιτούμενα στοιχεία από τις υπηρεσίες του Δήμου, τα Νομικά Πρόσωπα και τις Επιχειρήσεις, και συντάσσει σχέδιο του Στρατηγικού Σχεδιασμού και του Επιχειρησιακού Προγράμματος, το οποίο υποβάλλει στη Δημοτική Επιτροπή. Κατά το στάδιο αυτό αξιοποιούνται δεδομένα από τυχόν αξιολόγηση του προηγούμενου ΕΠ του Δήμου, καθώς και οι διαθέσιμες μελέτες, έρευνες κ.λπ. που έχουν εκπονηθεί από επιστημονικούς φορείς π.χ. Πανεπιστήμια, Ερευνητικά κέντρα, Επιμελητήρια κ.λπ.. Εφ' όσον έχει ανατεθεί η υποστήριξη σε εξωτερικό σύμβουλο, καίριο ρόλο στο στάδιο αυτό, όπως και στα προηγούμενα, έχει και ο εξωτερικός σύμβουλος.
- Η Δημοτική Επιτροπή συνεργάζεται με υπηρεσίες της οικείας Περιφέρειας, διασφαλίζοντας ενημέρωση για τον ευρύτερο σχεδιασμό και ανάδειξη των τοπικών αναγκών και προτεραιοτήτων, αλλά και σύνδεση με τον ευρύτερο σχεδιασμό παρεμβάσεων, έργων και χρηματοδοτήσεων σε περιφερειακό επίπεδο.
- Η Δημοτική Επιτροπή, επίσης, συνεργάζεται με τους όμορους Δήμους για τη διασφάλιση του συντονισμού των δράσεων υπερτοπικής ανάπτυξης, εφ' όσον εντοπίζονται τέτοια στην καταγραφή και ανάλυση που έχει πραγματοποιηθεί, και την προώθηση τυχόν διαδημοτικών συνεργασιών εφ' όσον υπάρχει πεδίο κοινού ενδιαφέροντος.
- Η Δημοτική Επιτροπή εισηγείται το σχέδιο Στρατηγικού Σχεδιασμού στο Δημοτικό Συμβούλιο για συζήτηση και ψήφιση.
- Το εγκεκριμένο από το Δημοτικό Συμβούλιο κείμενο Στρατηγικού Σχεδιασμού μπορεί να δημοσιοποιείται για διαβούλευση με καταχώρηση στην ιστοσελίδα του Δήμου, καθώς και να γνωστοποιείται με κάθε άλλο πρόσφορο μέσο, επιδιώκοντας τη μέγιστη δυνατή ενημέρωση του κοινού.
- Παράλληλα, η Δημοτική Επιτροπή, η αρμόδια υπηρεσία του Δήμου για θέματα προγραμματισμού, οι υπηρεσίες του Δήμου και των τυχόν νομικών προσώπων του, καθώς και ο εξωτερικός σύμβουλος (εφ' όσον έχει ανατεθεί η υποστήριξη εκπόνησης), εξειδικεύουν τους στρατηγικούς άξονες σε μέτρα και κατηγορίες δράσεων, καθώς και προσδιορίζουν και επεξεργάζονται στοιχεία κόστους και ωριμότητας για κατηγορίες δράσεων.
- Η Δημοτική Επιτροπή εισηγείται το σχέδιο του Επιχειρησιακού Προγράμματος και των Δεικτών Παρακολούθησης και Αξιολόγησης στο Δημοτικό Συμβούλιο για συζήτηση και ψήφιση.
- Το εγκεκριμένο σχέδιο Στρατηγικού Σχεδιασμού και το εγκεκριμένο σχέδιο Επιχειρησιακού Προγράμματος και Δεικτών Παρακολούθησης και Αξιολόγησης, συνιστούν το εγκεκριμένο Επιχειρησιακό Πρόγραμμα του Δήμου.
- Το εγκεκριμένο Επιχειρησιακό Πρόγραμμα αναρτάται στην ιστοσελίδα του Δήμου, καθ' όλη την διάρκεια της αυτοδιοικητικής περιόδου, και οφείλει να

δημοσιοποιείται με κάθε πρόσφορο μέσο και να είναι προσβάσιμο σε κάθε ενδιαφερόμενο

VI. Συγκρότηση Διεπιστημονικής Ομάδας Εργασίας

Το Επιχειρησιακό Πρόγραμμα αποτελείται από μια σειρά διαδικασιών και ενεργειών, οι οποίες είναι αποτέλεσμα συλλογικής προσπάθειας, τόσο κατά τον προσδιορισμό όσο και κατά την υλοποίησή τους. Η ενεργός συμμετοχή των υπηρεσιών του Δήμου για την εκπόνηση του Επιχειρησιακού Προγράμματος είναι αποφασιστικής σημασίας και υλοποιείται μέσω της περιγραφής της υφιστάμενης κατάστασης ανά τομέα πολιτικής και της υποβολής προτάσεων για τους στόχους του Δήμου και τα μέσα υλοποίησής τους, διαμορφώνοντας με αυτό τον τρόπο την τελική μορφή του Προγράμματος. Παράλληλα, παρακολουθούν και ενημερώνουν τους αντίστοιχους δείκτες αξιολόγησης ανά τακτά χρονικά διαστήματα.

Με την υπ. αρ. 105/2025 (ΑΔΑ: ΨΕ02Ω6Χ-ΛΗΥ) απόφαση Δημάρχου συγκροτήθηκε Διεπιστημονική Ομάδα Εργασίας για την εξασφάλιση της συμμετοχής όλων των υπηρεσιών στην οργάνωση και κατάρτιση του Επιχειρησιακού Προγράμματος της τρέχουσας δημοτικής περιόδου, αποτελούμενη από τα ακόλουθα μέλη:

ΥΠΗΡΕΣΙΑ	ΟΝΟΜΑΤΕΠΩΝΥΜΟ	ΚΛΑΔΟΣ	ΒΑΘΜΟΣ	ΘΕΣΗ ΕΥΘΥΝΗΣ
ΔΙΕΥΘΥΝΣΗ ΠΡΟΓΡΑΜΜΑΤΙΣΜΟΥ, ΟΡΓΑΝΩΣΗΣ, ΠΛΗΡΟΦΟΡΙΚΗΣ & ΤΟΠΙΚΗΣ ΑΝΑΠΤΥΞΗΣ	ΜΑΤΘΑΙΟΥ ΛΕΜΟΝΙΑ	ΤΕ ΔΙΟΙΚΗΤΙΚΟΥ - ΛΟΓΙΣΤΙΚΟΥ	Α'	ΠΡΟΙΣΤΑΜΕΝΗ ΔΙΕΥΘΥΝΣΗΣ
ΔΙΕΥΘΥΝΣΗ ΔΟΜΗΣΗΣ ΚΑΙ ΠΟΛΕΟΔΟΜΙΚΩΝ ΕΦΑΡΜΟΓΩΝ	ΣΤΕΦΑΝΙΔΗΣ ΧΑΡΑΛΑΜΠΟΣ	ΠΕ ΠΟΛΙΤΙΚΩΝ ΜΗΧΑΝΙΚΩΝ	Α'	ΑΝΑΠΛΗΡΩΤΗΣ ΠΡΟΙΣΤΑΜΕΝΟΣ ΔΙΕΥΘΥΝΣΗΣ
ΔΙΕΥΘΥΝΣΗ ΚΑΘΑΡΙΟΤΗΤΑΣ, ΠΕΡΙΒΑΛΛΟΝΤΟΣ, ΔΙΑΧΕΙΡΙΣΗΣ ΟΧΗΜΑΤΩΝ ΚΑΙ ΜΗΧΑΝΗΜΑΤΩΝ	ΠΡΟΣΕΛΕΝΤΗΣ ΣΠΥΡΙΔΩΝ	ΤΕ ΤΕΧΝΟΛΟΓΩΝ ΜΗΧΑΝΟΛΟΓΩΝ ΜΗΧΑΝΙΚΩΝ	Α'	ΠΡΟΙΣΤΑΜΕΝΟΣ ΔΙΕΥΘΥΝΣΗΣ
ΔΙΕΥΘΥΝΣΗ ΚΟΙΝΩΝΙΚΗΣ ΠΡΟΝΟΙΑΣ	ΚΑΙΤΣΑΣ ΔΗΜΗΤΡΙΟΣ	ΠΕ ΔΙΟΙΚΗΤΙΚΟΥ ΟΙΚΟΝΟΜΙΚΟΥ	Α'	ΑΝΑΠΛΗΡΩΤΗΣ ΠΡΟΙΣΤΑΜΕΝΟΣ ΔΙΕΥΘΥΝΣΗΣ
ΔΙΕΥΘΥΝΣΗ ΔΙΟΙΚΗΤΙΚΩΝ ΥΠΗΡΕΣΙΩΝ	ΣΑΛΑΜΟΥΡΑ ΜΑΡΙΑ	ΠΕ ΔΙΟΙΚΗΤΙΚΟΥ ΟΙΚΟΝΟΜΙΚΟΥ	Α'	ΑΝΑΠΛΗΡΩΤΡΙΑ ΠΡΟΙΣΤΑΜΕΝΗ ΔΙΕΥΘΥΝΣΗΣ
ΔΙΕΥΘΥΝΣΗ ΟΙΚΟΝΟΜΙΚΩΝ ΥΠΗΡΕΣΙΩΝ	ΜΑΝΕΤΑΣ ΚΩΝΣΤΑΝΤΙΝΟΣ	ΠΕ ΔΙΟΙΚΗΤΙΚΟΥ-ΟΙΚΟΝΟΜΙΚΟΥ	Α'	ΑΝΑΠΛΗΡΩΤΗΣ ΠΡΟΙΣΤΑΜΕΝΟΣ ΔΙΕΥΘΥΝΣΗΣ
ΔΙΕΥΘΥΝΣΗ ΤΕΧΝΙΚΩΝ ΥΠΗΡΕΣΙΩΝ	ΚΑΡΑΜΠΕΛΑΣ ΛΕΩΝΙΔΑΣ	ΠΕ ΠΟΛΙΤΙΚΩΝ ΜΗΧΑΝΙΚΩΝ	Α'	ΠΡΟΙΣΤΑΜΕΝΟΣ ΔΙΕΥΘΥΝΣΗΣ
ΔΙΕΥΘΥΝΣΗ ΚΕΝΤΡΩΝ ΕΞΥΠΗΡΕΤΗΣΗΣ ΠΟΛΙΤΩΝ	ΤΣΟΥΚΑΛΑ ΔΙΟΝΥΣΙΑ	ΠΕ ΔΙΟΙΚΗΤΙΚΟΥ - ΟΙΚΟΝΟΜΙΚΟΥ	Α'	ΠΡΟΙΣΤΑΜΕΝΗ ΔΙΕΥΘΥΝΣΗΣ
ΑΥΤΟΤΕΛΕΣ ΤΜΗΜΑ ΔΗΜΟΤΙΚΗΣ ΑΣΤΥΝΟΜΙΑΣ	ΠΑΝΕΘΥΜΠΑΚΗ ΧΡΥΣΟΥΛΑ	ΠΕ ΔΗΜΟΤΙΚΗΣ ΑΣΤΥΝΟΜΙΑΣ	Α'	ΑΝΑΠΛΗΡΩΤΡΙΑ ΠΡΟΙΣΤΑΜΕΝΗ ΤΜΗΜΑΤΟΣ
ΑΥΤΟΤΕΛΕΣ ΤΜΗΜΑ ΠΟΛΙΤΙΚΗΣ ΠΡΟΣΤΑΣΙΑΣ	ΑΛΕΞΟΠΟΥΛΟΥ ΦΩΤΕΙΝΗ	ΤΕ ΜΗΧΑΝΙΚΩΝ/ΤΟΠΟΓΡΑΦΩΝ ΜΗΧΑΝΙΚΩΝ	Α'	ΠΡΟΙΣΤΑΜΕΝΗ ΤΜΗΜΑΤΟΣ
ΑΥΤΟΤΕΛΕΣ ΤΜΗΜΑ ΠΟΛΙΤΕΜΟΥ, ΑΘΛΗΤΙΣΜΟΥ, ΠΡΟΣΧΟΛΙΚΗΣ ΑΓΩΓΗΣ & ΚΛΑΠ	ΕΥΣΤΑΘΙΟΥ ΓΕΩΡΓΙΟΣ	ΤΕ ΔΙΟΙΚΗΤΙΚΟΥ ΛΟΓΙΣΤΙΚΟΥ	Α'	ΑΝΑΠΛΗΡΩΤΗΣ ΠΡΟΙΣΤΑΜΕΝΟΣ ΤΜΗΜΑΤΟΣ

Έργο της Ομάδας είναι η σύνταξη του Σχεδίου του Επιχειρησιακού Προγράμματος του Δήμου Αιγιαλείας για την περίοδο 2024 - 2028, σε συνεργασία με τα όργανα διοίκησης και την Διεύθυνση Προγραμματισμού, Οργάνωσης, Πληροφορικής και Τοπικής Ανάπτυξης.

Η οργάνωση και κατάρτιση του Επιχειρησιακού προγράμματος υποστηρίζεται από την εταιρία ΣΥΝΕΡΓΑΣΙΑ Μ ΕΠΕ, βάσει του υπ' αρ. πρωτ.: 46193/17-12-2024 συμφωνητικού (ΑΔΑΜ: 24ΣΥΜΝ016017674) με τίτλο «Υπηρεσίες Συμβούλου για την υποστήριξη στην κατάρτιση του Επιχειρησιακού Προγράμματος του Δήμου Αιγιαλείας».

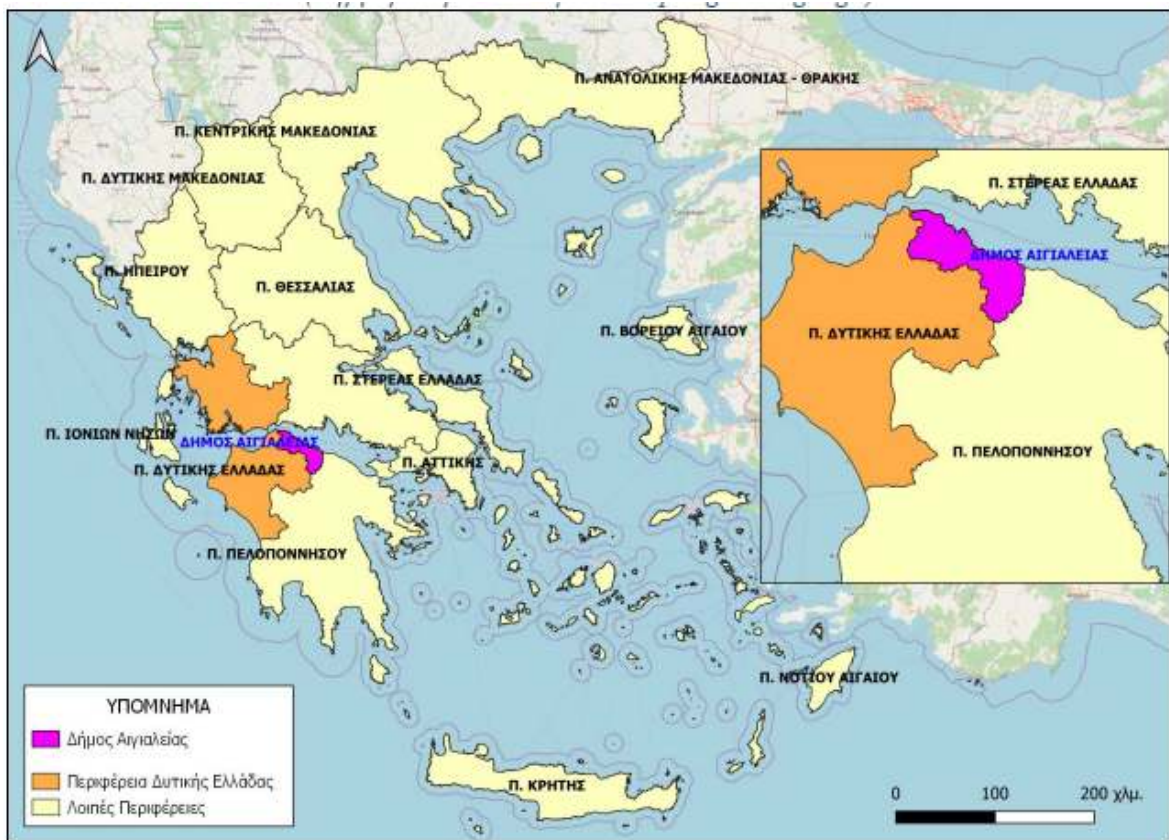
Κεφάλαιο 1. Συνοπτική Παρουσίαση και Αξιολόγηση του Δήμου Αιγιαλείας

1.1 Βασικά Χαρακτηριστικά, Διοικητική Οργάνωση, Ιστορικά Στοιχεία

1.1.1 Γεωγραφικά, Διοικητικά, και Αναπτυξιακά Χαρακτηριστικά

Ο Δήμος Αιγιαλείας καταλαμβάνει το νοτιοανατολικό μέρος της Περιφέρειας Δυτικής Ελλάδας και βρίσκεται στο βορειοανατολικό τμήμα της Περιφερειακής Ενότητας (Π.Ε.) Αχαΐας. Η συνολική έκταση του Δήμου είναι 723,063 Km², ενώ βάσει των στοιχείων της απογραφής της ΕΛ.ΣΤΑΤ. του 2021, ο πληθυσμός του ανέρχεται σε 46.989 κατοίκους, ήτοι μειωμένος κατά ~5,8% σε σχέση με το 2011 όπου ανέρχονταν σε 49.872 κατοίκους.

Εικόνα 1: Θέση Δήμου Αιγιαλείας στην Περιφέρεια Δυτικής Ελλάδας και στον Ελλαδικό Χώρο



Πηγή: Σχέδιο Βιώσιμης Αστικής Κινητικότητας Δήμου Αιγιαλείας (Παραδοτέο 1.2 :
Ενέργειες ανάπτυξης Σ.Β.Α.Κ.- Στάδιο 1 και 2)

Ο Δήμος Αιγιαλείας προήλθε από συνένωση των πρώην Δήμων Αιγίου, Συμπολιτείας, Ερινεού, Διακοπτού, Ακράτας και Αιγείρας, στα πλαίσια του προγράμματος Καλλικράτης. Έδρα του νέου Δήμου είναι το Αίγιο. Η έδρα του Δήμου απέχει περίπου 40 χιλιόμετρα από την Πάτρα και 173 χιλιόμετρα από την Αθήνα.

Ο Δήμος ανήκει διοικητικά – ως προς την αποκεντρωμένη διοίκηση – στην Αποκεντρωμένη Διοίκηση Πελοποννήσου, Δυτικής Ελλάδας και Ιονίου (ΑΔΠΔΕΙ), η οποία εδρεύει στην πόλη

της Πάτρας και έχει χωρικές και άλλες αρμοδιότητες στις Περιφέρειες Πελοποννήσου, Δυτικής Ελλάδας και Ιονίων Νήσων (πλην των Κυθήρων). Στο επίπεδο του δεύτερου βαθμού αυτοδιοίκησης, ο Δήμος Αιγιαλείας εντάσσεται στην Περιφέρεια Δυτικής Ελλάδας, με έδρα την Πάτρα, η οποία περιλαμβάνει τις Π.Ε. Αιτωλοακαρνανίας, Αχαΐας και Ηλείας.

Ο Δήμος Αιγιαλείας συνορεύει στα βόρειο-δυτικά με το δήμο Πατρέων, νότια με τους δήμους Ερυμάνθου και Καλαβρύτων, δυτικά με το νομό Κορινθίας (δήμοι Ξυλοκάστρου και Συκιωνίων), ενώ ολόκληρη η βόρεια του πλευρά βρέχεται από τη θάλασσα του Κορινθιακού Κόλπου. Στην επόμενη εικόνα αποτυπώνεται ο Δήμος Αιγιαλείας και οι όμοροι δήμοι αυτού.

Εικόνα 2: Δήμος Αιγιαλείας και όμοροι Δήμοι



Πηγή: Σχέδιο Βιώσιμης Αστικής Κινητικότητας Δήμου Αιγιαλείας (Παραδοτέο 1.2 :
Ενέργειες ανάπτυξης Σ.Β.Α.Κ.- Στάδιο 1 και 2)

Ο Δήμος Αιγιαλείας αποτελείται από τις δημοτικές ενότητες Αιγίου, Αιγείρας, Αρκάτας, Διακοπού, Ερινέου και Συμπολιτείας.

Στην επόμενη εικόνα αποτυπώνεται η διοικητική διαίρεση του Δήμου Αιγιαλείας στις επιμέρους δημοτικές ενότητες.

Εικόνα 3: Διοικητική διαίρεση Δήμου Αιγιαλείας σε δημοτικές ενότητες



Πηγή: Σχέδιο Βιώσιμης Αστικής Κινητικότητας Δήμου Αιγιαλείας (Παραδοτέο 1.2 :
Ενέργειες ανάπτυξης Σ.Β.Α.Κ.- Στάδιο 1 και 2)

Στον επόμενο πίνακα αποτυπώνεται ο πληθυσμός του Δήμου ανά Δημοτική Ενότητα και τοπική κοινότητα.

Πίνακας 1: Πληθυσμός Δήμου Αιγιαλείας (ανά Δημοτική Ενότητα και Δημοτική Κοινότητα)

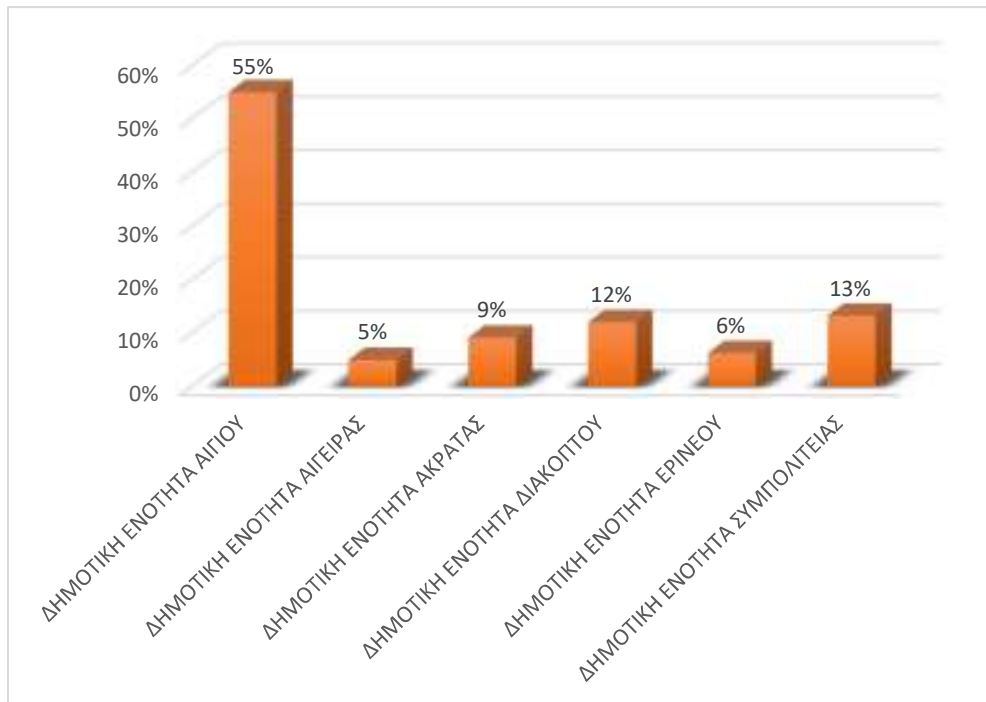
	ΠΛΗΘΥΣΜΟΣ
ΔΗΜΟΣ ΑΙΓΙΑΛΕΙΑΣ	46.989
ΔΗΜΟΤΙΚΗ ΕΝΟΤΗΤΑ ΑΙΓΙΟΥ	25.796
Δημοτική Κοινότητα Αιγίου	20.246
Δημοτική Κοινότητα Βαλιμιτικών	456
Δημοτική Κοινότητα Δαφνών	211
Δημοτική Κοινότητα Διγελιωτικών	391
Δημοτική Κοινότητα Κουλούρας	923
Δημοτική Κοινότητα Κούμαρη	203
Δημοτική Κοινότητα Κουνινάς	320
Δημοτική Κοινότητα Μαυρικού	357
Δημοτική Κοινότητα Μελισσίων	275
Δημοτική Κοινότητα Παρασκευής	181
Δημοτική Κοινότητα Πτέρης	439

Δημοτική Κοινότητα Σελινούντος	535
Δημοτική Κοινότητα Τέμενης	1.211
Δημοτική Κοινότητα Χατζή	40
ΔΗΜΟΤΙΚΗ ΕΝΟΤΗΤΑ ΑΙΓΕΙΡΑΣ	2.291
Δημοτική Κοινότητα Αιγείρας	1.309
Δημοτική Κοινότητα Αιγών	261
Δημοτική Κοινότητα Αμπελοκήπων	206
Δημοτική Κοινότητα Βελάς	56
Δημοτική Κοινότητα Εξοχής	52
Δημοτική Κοινότητα Μοναστηρίου	76
Δημοτική Κοινότητα Οάσεως	39
Δημοτική Κοινότητα Περιθωρίου	31
Δημοτική Κοινότητα Σελιάνας	55
Δημοτική Κοινότητα Σινεβρού	30
Δημοτική Κοινότητα Χρυσανθίου	177
ΔΗΜΟΤΙΚΗ ΕΝΟΤΗΤΑ ΑΚΡΑΤΑΣ	4.248
Δημοτική Κοινότητα Ακράτας	1.376
Δημοτική Κοινότητα Αγίας Βαρβάρας	129
Δημοτική Κοινότητα Αμπέλου	215
Δημοτική Κοινότητα Βαλιμής	37
Δημοτική Κοινότητα Βουτσίου	42
Δημοτική Κοινότητα Ζαρούχλης	78
Δημοτική Κοινότητα Καλαμιά	247
Δημοτική Κοινότητα Κραθίου	566
Δημοτική Κοινότητα Μεσορρουγίου	30
Δημοτική Κοινότητα Παραλίας Πλατάνου	216
Δημοτική Κοινότητα Περιστεράς	65
Δημοτική Κοινότητα Πλατάνου	202
Δημοτική Κοινότητα Ποροβίτσης	90
Δημοτική Κοινότητα Συλιβαινιώτικων	960
ΔΗΜΟΤΙΚΗ ΕΝΟΤΗΤΑ ΔΙΑΚΟΠΤΟΥ	5.605
Δημοτική Κοινότητα Διακοπτού	1.977
Δημοτική Κοινότητα Άνω Διακοπτού	146
Δημοτική Κοινότητα Ελαιώνος	672
Δημοτική Κοινότητα Ελίκης	497
Δημοτική Κοινότητα Ζαχλωριτικών	331
Δημοτική Κοινότητα Καθολικού	51
Δημοτική Κοινότητα Κερυνείας	322
Δημοτική Κοινότητα Μαμουσιάς	193
Δημοτική Κοινότητα Νικολαιικών	369
Δημοτική Κοινότητα Ριζομούλου	347
Δημοτική Κοινότητα Ροδιάς	437
Δημοτική Κοινότητα Τραπέζης	260
ΔΗΜΟΤΙΚΗ ΕΝΟΤΗΤΑ ΕΡΙΝΕΟΥ	2.892

Δημοτική Κοινότητα Ζήριας	770
Δημοτική Κοινότητα Αρραβωνίτσης	134
Δημοτική Κοινότητα Δαμακινίου	68
Δημοτική Κοινότητα Καμάρων	1.301
Δημοτική Κοινότητα Νέου Ερινεού	283
Δημοτική Κοινότητα Σαλμενίκου	332
ΔΗΜΟΤΙΚΗ ΕΝΟΤΗΤΑ ΣΥΜΠΟΛΙΤΕΙΑΣ	6.163
Δημοτική Κοινότητα Ροδοδάφνης	2.776
Δημοτική Κοινότητα Αγίου Κωνσταντίνου	407
Δημοτική Κοινότητα Άλσους	75
Δημοτική Κοινότητα Βερίνου	114
Δημοτική Κοινότητα Γκραικά	80
Δημοτική Κοινότητα Γρηγόρη	81
Δημοτική Κοινότητα Δημητροπούλου	172
Δημοτική Κοινότητα Δουκαναϊκών	38
Δημοτική Κοινότητα Κρήνης Αιγιαλείας	217
Δημοτική Κοινότητα Λάκκας	91
Δημοτική Κοινότητα Λόγγου	781
Δημοτική Κοινότητα Μάγειρα	40
Δημοτική Κοινότητα Μυρόβρυσης	177
Δημοτική Κοινότητα Νεραντζιών	189
Δημοτική Κοινότητα Σελιανιτικών	857
Δημοτική Κοινότητα Τούμπας	74

Πηγή: ΕΛΣΤΑΤ, 2021

Η πολυπληθέστερη από τις δημοτικές ενότητες του Δήμου, στην οποία συγκεντρώνεται το ~55% του συνολικού πληθυσμού του Δήμου είναι η ΔΕ Αιγίου αι ακολουθούν με το 13% του πληθυσμού η ΔΕ Συμπολιτείας και το 12% η ΔΕ Διακοπού. Οι υπόλοιπες ΔΕ συγκεντρώνουν τον υπόλοιπο πληθυσμό. Στο επόμενο γράφημα αποτυπώνεται η ποσοστιαία κατανομή του πληθυσμού ανά Δημοτική ενότητα.

Διάγραμμα 1: Ποσοστιαία κατανομή πληθυσμού του Δήμου ανά Δημοτική Ενότητα

Πηγή: ΕΛΣΤΑΤ 2021, Ιδία επεξεργασία

Το Αίγιο που αποτελεί την έδρα του δήμου είναι χτισμένο αμφιθεατρικά σε τρία επίπεδα, την παραλιακή ζώνη (κάτω πόλη), τα Γαλαξιδιώτικα ή περιοχή Αγ. Ανδρέα (μέση πόλη) και την άνω πόλη όπου βρίσκεται και το ιστορικό κέντρο και ο "Συνοικισμός. Σύμφωνα με το Επιχειρησιακό Πρόγραμμα 2020 – 2023 του Δήμου Αιγιαλείας, η πόλη του Αιγίου, είναι μία ζωντανή πόλη με σημαντική εμπορική δραστηριότητα, που προσπαθεί να κάνει αισθητή την παρουσία της στην καθημερινή Ελληνική πραγματικότητα τόσο σε επίπεδο Περιφέρειας όσο και σε επίπεδο Πελοποννήσου, ενώ τα βασικά της χαρακτηριστικά είναι τα εξής:

- Η μεταποίηση έχει δεχθεί ισχυρό πλήγμα στα πλαίσια της αποβιομηχάνισης των προηγούμενων δεκαετιών.
- Το λιμάνι της πόλης παρουσιάζει χαμηλή εμπορική κυρίως κίνηση, η οποία έχει σημαντικά περιθώρια ανάπτυξης, ειδικά μετά την ολοκλήρωση των έργων του σιδηροδρόμου, της Ολυμπίας Οδού, καθώς και εκμετάλλευση του νέου λιμένα Αιγίου. Σήμερα, η επιβατική και τουριστική αξιοποίηση του λιμανιού είναι πολύ χαμηλή, παρά τα σημαντικά πλεονεκτήματα της περιοχής στον τομέα αυτό.
- Η τουριστική κίνηση στην ευρύτερη περιοχή αφορά κυρίως σε παραθεριστικό τουρισμό, με αξιοποίηση της μεγάλης ακτογραμμής.

Σύμφωνα με το Σχέδιο Βιώσιμης Αστικής Κινητικότητας του Δήμου Αιγιαλείας ((Παραδοτέο 1.2: Ενέργειες ανάπτυξης Σ.Β.Α.Κ.- Στάδιο 1 και 2), η κύρια οικονομική δραστηριότητα της Δημοτικής Ενότητας Αιγίου είναι η γεωργία. Όσον αφορά στη Δημοτική Ενότητα Αιγείρας,

γεινιάζει ανατολικά με την Π.Ε. Κορινθίας και δυτικά με τη Δ.Ε. Ακράτας και είναι μια περιοχή που διαθέτει πεδινή, ημιορεινή και ορεινή ζώνη. Τα δύο κύρια χαρακτηριστικά που ορίζουν τη φυσιογνωμία της Δ.Ε. είναι:

(α) ο γεωργικός χαρακτήρας της πεδινής και ημιορεινής ζώνης και

(β) η έντονη οικιστική ανάπτυξη της παραθαλάσσιας και πεδινής ζώνης, εξαιτίας, κυρίως, του παραθεριστικού τουρισμού.

Μεγάλο τμήμα της περιοχής της ΔΕ Αιγείρας καλύπτεται από δάσος πεύκης και θάμνους, ενώ μικρή είναι η έκταση βοσκότοπων λόγω και της αστάθειας των πρανών. Το υπόλοιπο τμήμα καλύπτεται από φυτείες εσπεριδοειδών, ελιών και σταφίδας.

Σύμφωνα με το Σχέδιο Βιώσιμης Αστικής Κινητικότητας του Δήμου Αιγιαλείας ((Παραδοτέο 1.2: Ενέργειες ανάπτυξης Σ.Β.Α.Κ.- Στάδιο 1 και 2), η ΔΕ Ακράτας απλώνεται από τις παραλίες του Κορινθιακού κόλπου έως τους πρόποδες του όρους Χελμού. Απέχει περίπου 150 Km από την Αθήνα και 70 Km από την Πάτρα. Η περιοχή διαθέτει ιδιαίτερο φυσικό κάλλος και συνδυάζει μοναδικά τη θάλασσα και το βουνό, για αυτόν τον λόγο τα τελευταία χρόνια γνωρίζει μεγάλη τουριστική άνθιση, ενώ οι κύριες ασχολίες των κατοίκων της αφορούν τη γεωργία, την κτηνοτροφία, το εμπόριο και τον τουρισμό. Όσον αφορά στη ΔΕ Διακοπτού, αποτελεί αξιόλογο παραθεριστικό κέντρο, καθώς σε αυτή βρίσκονται γνωστά τουριστικά θέρετρα που συγκεντρώνουν πλήθος τουριστών και διαθέτουν υποδομές για διαμονή και εξυπηρέτηση. Ειδικότερα, αξιοσημείωτα και ιδιαίτερα δημοφιλή είναι τα παραθαλάσσια θέρετρα του Ελαιώνα (Τρυπιά), της Ροδιάς, του Ριζόμυλου, των Νικολαϊκών και της Πούντας. Στην ενδοχώρα της Δ.Ε. απαντώνται τόποι σημαντικού τουριστικού ενδιαφέροντος, όπως το γραφικό χωριό Μαμουσιά, δίπλα στο οποίο βρίσκονται τα ερείπια της αρχαίας Βούρας, τα Ζαχλωρίτικα στους πρόποδες του όρους Μαραθιά, η Ελίκη και Κερύνεια, τα χωριά Τράπεζα, Καθολικό και Άνω Διακοπτό. Πολύ σημαντικός πόλος έλξης επισκεπτών και σημείο αναφοράς για την περιοχή είναι το φαράγγι του Βουραϊκού.

Όσον αφορά στη Δημοτική Ενότητα Ερινέου, σύμφωνα με το Σχέδιο Βιώσιμης Αστικής Κινητικότητας του Δήμου Αιγιαλείας (Παραδοτέο 1.2: Ενέργειες ανάπτυξης Σ.Β.Α.Κ.- Στάδιο 1 και 2), βρίσκεται στη βορειοδυτική πλευρά της Π.Ε. Αχαΐας, μεταξύ των πολεοδομικών συγκροτημάτων Πάτρας – Αιγίου, αποτελώντας τον ενδιάμεσο κρίκο επικοινωνιών και συγκοινωνιών. Η μορφολογία του εδάφους της Δ.Ε. συγκεντρώνει ποικίλα χαρακτηριστικά: ορεινές και ημιορεινές περιοχές στη νότια πλευρά της (όπου οι κάτοικοι έχουν αναπτύξει γεωργικές δραστηριότητες και υπάρχει ενασχόληση με τον πρωτογενή τομέα), πεδινές και παραθαλάσσιες περιοχές στα βόρεια και δυτικά (όπου έχει αναπτυχθεί σημαντικά ο τριτογενής τομέας – ενασχόληση με τουριστικές δραστηριότητες) και διασχίζεται από τον ποταμό Φοίνικα. Στην περιοχή της ΔΕ Ερινέου, λόγω του έντονου τουριστικού ενδιαφέροντος που υπάρχει, παρατηρείται το φαινόμενο των μόνιμων παραθεριστών. Η συντριπτική πλειοψηφία του ενεργού πληθυσμού ασχολείται με την αγροτική

εκμετάλλευση. Ιδιαίτερα γνωστά είναι τα προϊόντα της περιοχής, όπως η σταφίδα (ποικιλία Κορινθιακή), το ελαιόλαδο και το κρασί. Τέλος, η ΔΕ Συμπολιτείας, αποτελείται κυρίως από ορεινά εδάφη, καθώς εννέα (9) από τις δεκαέξι (16) Δημοτικές / Τοπικές Κοινότητες χαρακτηρίζονται ορεινές και μια χαρακτηρίζεται ως ημιορεινή. Οι υπόλοιπες δημοτικές / τοπικές κοινότητες χαρακτηρίζονται ως πεδινές. Στην ορεινή ενδοχώρα της Δ.Ε. Συμπολιτείας, ο πληθυσμός ασχολείται κατά κύριο λόγο με τις αγροτικές και κτηνοτροφικές δραστηριότητες, ενώ στο παραλιακό τμήμα ανθίζει ο τουρισμός.

1.1.2 Δημογραφικές Προβολές & Τάσεις

1.1.2.1 Πληθυσμιακή Μεταβολή

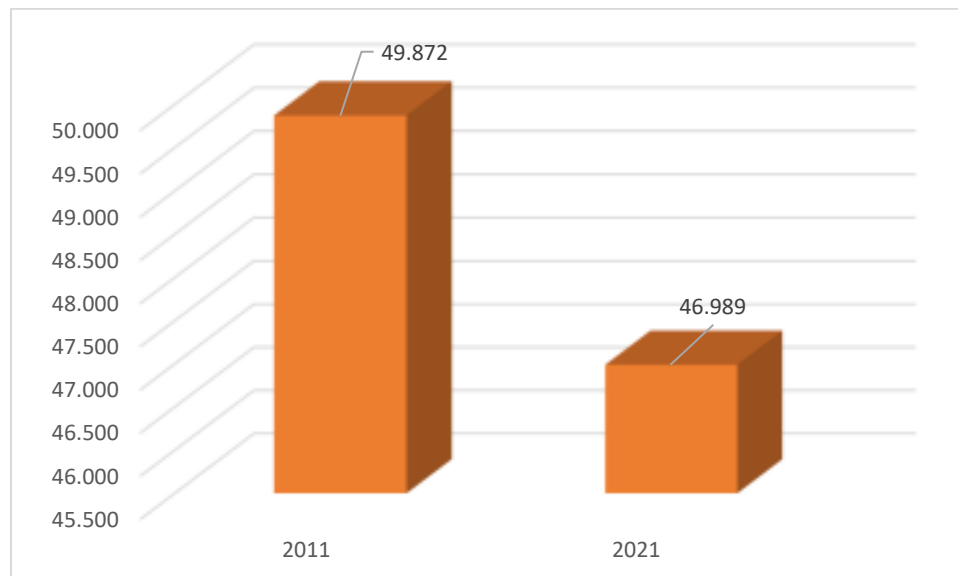
Ο Δήμος Αιγιαλείας αποτελείται από έξι δημοτικές ενότητες και ο συνολικός του πληθυσμός ανέρχεται σε 46.989 κατοίκους, μειωμένος κατά ~5,8% σε σχέση με το 2011 όπου ανέρχονταν σε 49.872 κατοίκους, ακολουθώντας τη συνολικότερη τάση μείωσης του πληθυσμού, σε περιφερειακό και εθνικό επίπεδο.

Πίνακας 2: Μεταβολή πληθυσμού 2011 - 2021

	2011	2021	%
ΔΗΜΟΣ ΑΙΓΙΑΛΕΙΑΣ	49.872	46.989	-5,78%
ΠΕΡΙΦΕΡΕΙΑΚΗ ΕΝΟΤΗΤΑ ΑΧΑΪΑΣ	309.694	305.979	-1,20%
ΠΕΡΙΦΕΡΕΙΑ ΔΥΤΙΚΗΣ ΕΛΛΑΔΑΣ	679.796	648.220	-4,64%
ΣΥΝΟΛΟ ΧΩΡΑΣ	10.816.286	10.482.487	-3,09%

Πηγή: ΕΛΣΤΑΤ 2011 & 2021, Ιδία επεξεργασία

Διάγραμμα 2: Μεταβολή πληθυσμού Δήμου Αιγιαλείας 2011 - 2021



Πηγή: ΕΛΣΤΑΤ 2011 & 2021, Ιδία επεξεργασία

Σημειώνεται ότι η πτωτική πορεία του συνόλου του πληθυσμού του Δήμου Αιγιαλείας ακολουθεί την πορεία του πληθυσμού τα προηγούμενα έτη. Σύμφωνα με το Επιχειρησιακό

Πρόγραμμα 2020 – 2023 του Δήμου Αιγιαλείας, ο πληθυσμός του Δήμου Αιγιαλείας μειώθηκε την περίοδο 1981-2011 κατά ~10%, ενώ αντίστοιχη μείωση σημειώθηκε και την περίοδο 2011-2019 κατά ~7,1%. Σύμφωνα με τις διατυπώσεις του Επιχειρησιακού Προγράμματος 2020 -2023, η εν λόγω συνεχόμενη μείωση του μόνιμου πληθυσμού δύναται εν μέρει να οφείλεται αφενός στην υπογεννητικότητα και αφετέρου στη μεταδημότευση / μετακίνηση του πληθυσμού σε άλλες περιοχές.

Στο σύνολο των Δήμων της Περιφερειακής Ενότητας Αχαΐας, παρατηρείται ότι η μεγαλύτερη πληθυσμιακή συγκέντρωση υπάρχει στο Δήμο Πατρέων, όπου διαθέτει το ~70% του συνολικού πληθυσμού της ΠΕ Αχαΐας. Επιπλέον, ο Δήμος Πατρέων είναι ο μοναδικός δήμος της ΠΕ Αχαΐας, όπου παρατηρείται αύξηση του πληθυσμού μεταξύ των ετών 2011 και 2021. Ο Δήμος Αιγιαλείας, ο οποίος αποτελεί το 2^ο μεγαλύτερο δήμο της ΠΕ Αχαΐας, συγκεντρώνει το ~16% και το ~15% του συνολικού πληθυσμού της τα έτη 2011 και 2021 αντίστοιχα.

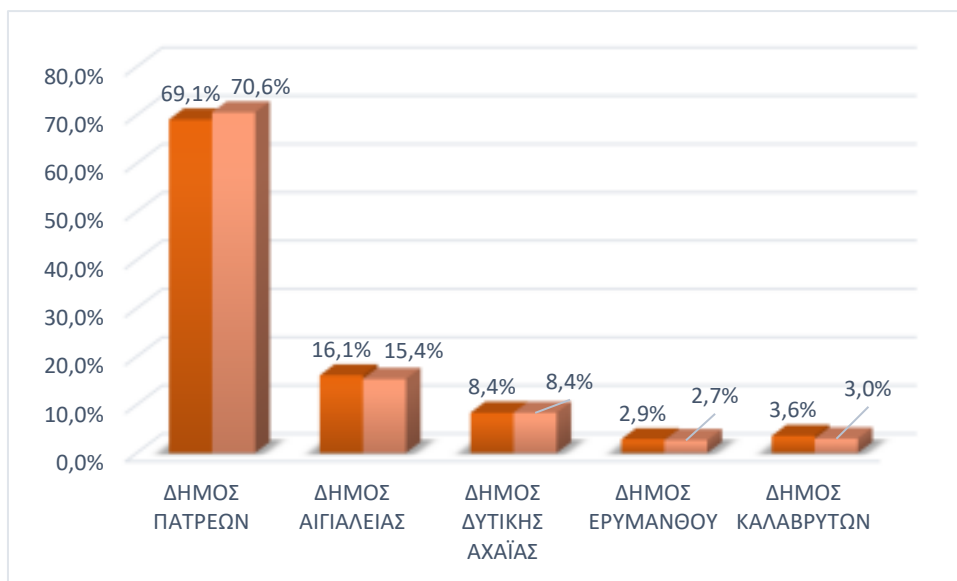
Πίνακας 3: Μεταβολή πληθυσμού ανά Δήμο ΠΕ Αχαΐας 2011 - 2021

	2011		2021	
	ΠΛΗΘΥΣΜΟΣ	%	ΠΛΗΘΥΣΜΟΣ	%
ΠΕΡΙΦΕΡΕΙΑ ΔΥΤΙΚΗΣ ΕΛΛΑΔΑΣ	679.796		648.220	
ΠΕΡΙΦΕΡΕΙΑΚΗ ΕΝΟΤΗΤΑ ΑΧΑΪΑΣ	309.694		305.979	
ΔΗΜΟΣ ΠΑΤΡΕΩΝ	213.984	69,1%	215.923	70,6%
ΔΗΜΟΣ ΑΙΓΙΑΛΕΙΑΣ	49.872	16,1%	46.989	15,4%
ΔΗΜΟΣ ΔΥΤΙΚΗΣ ΑΧΑΪΑΣ	25.916	8,4%	25.634	8,4%
ΔΗΜΟΣ ΕΡΥΜΑΝΘΟΥ	8.877	2,9%	8.208	2,7%
ΔΗΜΟΣ ΚΑΛΑΒΡΥΤΩΝ	11.045	3,6%	9.224	3,0%

Πηγή: ΕΛΣΤΑΤ 2011 & 2021, ίδια επεξεργασία

Στο επόμενο γράφημα παρουσιάζεται η ποσοστιαία κατανομή του πληθυσμού της ΠΕ Αχαΐας ανά Δήμο για τα έτη 2011 και 2021.

Διάγραμμα 3: Ποσοστιαία κατανομή πληθυσμού ανά Δήμο της ΠΕ Αχαΐας 2011 - 2021



Πηγή: ΕΛΣΤΑΤ 2011 & 2021, Ιδία επεξεργασία

Στον επόμενο πίνακα παρουσιάζεται ο πληθυσμός του Δήμου ανά Δημοτική Ενότητα και Οικισμό σύμφωνα με τα στοιχεία της απογραφής του 2021.

Πίνακας 4: Πληθυσμός ανά οικισμό

	ΠΛΗΘΥΣΜΟΣ
ΔΗΜΟΣ ΑΙΓΙΑΛΕΙΑΣ	46.989
ΔΗΜΟΤΙΚΗ ΕΝΟΤΗΤΑ ΑΙΓΙΟΥ	25.796
Δημοτική Κοινότητα Αιγίου	20.246
Αίγιον,το	19.854
Άγιος Νικόλαος,ο	53
Σωτήρ,ο	250
Φωνησκαριά,η	91
Δημοτική Κοινότητα Βαλιμιτίκων	456
Βαλιμίτικα,τα	456
Δημοτική Κοινότητα Δαφνών	211
Δάφναι,αι	208
Άγιος Ηλίας,ο	0
Δημοτική Κοινότητα Διγελιωτίκων	391
Διγελιώτικα,τα	391
Δημοτική Κοινότητα Κουλούρας	923
Κουλούρα,η	923
Δημοτική Κοινότητα Κούμαρη	203
Κούμαρης,ο	203
Δημοτική Κοινότητα Κουνινάς	320
Κουνινά,η	266
Αγία Άννα,η	20
Μονή Πεπελενίτσης,η	0
Πελεκίστρα,η	6
Πετροβούνι,το	31
Δημοτική Κοινότητα Μαυρικού	357
Κάτω Μαυρίκιον,το	349
Άγιος Ιωάννης,ο	4
Άνω Μαυρίκιον,το	11
Δημοτική Κοινότητα Μελισσίων	275
Μελίσσια,τα	257
Λάκκα,η	5
Μονή Παμμεγίστων Ταξιαρχών,η	4
Πυργάκιον,το	6
Δημοτική Κοινότητα Παρασκευής	181
Παρασκευή,η	181
Δημοτική Κοινότητα Πτέρης	439
Πτέρη,η	21
Άγιος Ανδρέας,ο	72
Άγιος Παντελεήμων,ο	10
Αχλαδέα,η	148
Κάτω Πτέρη,η	134

Μπουφούσκια,η	57
Δημοτική Κοινότητα Σελινούτος	535
Σελινούς,ο	535
Δημοτική Κοινότητα Τέμενης	1.211
Τέμενη,η	1.211
Δημοτική Κοινότητα Χατζή	40
Χατζής,ο	40
ΔΗΜΟΤΙΚΗ ΕΝΟΤΗΤΑ ΑΙΓΕΙΡΑΣ	2.291
Δημοτική Κοινότητα Αιγείρας	1.309
Αιγείρα,η	1.309
Δημοτική Κοινότητα Αιγών	261
Αιγαί,αι	58
Αλμυρός,ο	15
Λαμπινός,ο	188
Δημοτική Κοινότητα Αμπελοκήπων	206
Αμπελόκηποι,οι	173
Παλιοκάτωνα,τα	10
Πιμπαϊίκα,τα	23
Δημοτική Κοινότητα Βελάς	56
Βελά,η	56
Δημοτική Κοινότητα Εξοχής	52
Εξοχή,η	52
Δημοτική Κοινότητα Μοναστηρίου	76
Μοναστήριον,το	76
Δημοτική Κοινότητα Οάσεως	39
Όασις,η	39
Δημοτική Κοινότητα Περιθωρίου	31
Περιθώριον,το	31
Δημοτική Κοινότητα Σελιάνας	55
Σελιάνα,η	55
Δημοτική Κοινότητα Σινεβρού	30
Σινεβρόν,το	30
Δημοτική Κοινότητα Χρυσανθίου	177
Χρυσάνθιον,το	169
Κασάνεβα,η	4
ΔΗΜΟΤΙΚΗ ΕΝΟΤΗΤΑ ΑΚΡΑΤΑΣ	4.248
Δημοτική Κοινότητα Ακράτας	1.376
Ακράτα,η	1.332
Πύργος,ο	3
Φούρνοι,οι	47
Δημοτική Κοινότητα Αγίας Βαρβάρας	129
Αγία Βαρβάρα,η	113
Βουνάκιον,το	19
Δημοτική Κοινότητα Αμπέλου	215

Άμπελος,η	215
Δημοτική Κοινότητα Βαλιμής	37
Βαλιμή,η	37
Δημοτική Κοινότητα Βουτσιμού	42
Βούτσιμος,ο	42
Δημοτική Κοινότητα Ζαρούχλης	78
Ζαρούχλα,η	78
Δημοτική Κοινότητα Καλαμιά	247
Κάτω Ποταμιά,η	7
Καλαμιάς,ο	198
Ποταμίτικος Γιαλός,ο	42
Δημοτική Κοινότητα Κραθίου	566
Κράθιον,το	446
Γκουμαίικα,τα	116
Δημοτική Κοινότητα Μεσορρουγίου	30
Μεσορρούγιον,το	18
Άνω Μεσορρούγι,το	5
Σόλος,ο	8
Δημοτική Κοινότητα Παραλίας Πλατάνου	216
Παραλία Πλατάνου,η	216
Δημοτική Κοινότητα Περιστεράς	65
Περιστερά,η	48
Αγρίδιον,το	3
Χαλκιάνικα,τα	8
Δημοτική Κοινότητα Πλατάνου	202
Πλάτανος,ο	198
Άνω Ποταμιά,η	4
Κορινθιακό Μπαλκόνι,το	0
Τσιβλός,ο	3
Δημοτική Κοινότητα Ποροβίτσης	90
Παραλία Ποροβίτσης,η	89
Ποροβίτσα,η	4
Δημοτική Κοινότητα Συλιβαινιώτικων	960
Συλιβαινιώτικα,τα	960
ΔΗΜΟΤΙΚΗ ΕΝΟΤΗΤΑ ΔΙΑΚΟΠΤΟΥ	5.605
Δημοτική Κοινότητα Διακοπτού	1.977
Διακοπτόν,το	1.910
Καλυβίτης,ο	4
Κερνίτσα,η	19
Λόφος,ο	36
Δημοτική Κοινότητα Άνω Διακοπτού	146
Άνω Διακοπτόν,το	132
Πούντα,η	12
Δημοτική Κοινότητα Ελαιώνος	672

Ελαιών,ο	554
Μετόχιον,το	4
Τερψιθέα,η	108
Δημοτική Κοινότητα Ελίκης	497
Ελίκη,η	485
Καλαντέρι,το	9
Δημοτική Κοινότητα Ζαχλωριτικών	331
Ζαχλωρίτικα,τα	331
Δημοτική Κοινότητα Καθολικού	51
Καθολικόν,το	51
Δημοτική Κοινότητα Κερυνείας	322
Κερύνεια,η	73
Νέα Κερύνεια,η	252
Δημοτική Κοινότητα Μαμουσιάς	193
Μαμουσιά,η	128
Δερβένιον,το	68
Δημοτική Κοινότητα Νικολαιικών	369
Νικολαίικα,τα	369
Δημοτική Κοινότητα Ριζομούλου	347
Ριζόμυλος,ο	347
Δημοτική Κοινότητα Ροδιάς	437
Ροδιά,η	437
Δημοτική Κοινότητα Τραπέζης	260
Τράπεζα,η	224
Παραλία Τραπέζης,η	35
ΔΗΜΟΤΙΚΗ ΕΝΟΤΗΤΑ ΕΡΙΝΕΟΥ	2.892
Δημοτική Κοινότητα Ζήριας	770
Ζήρια,η	517
Άνω Ζήρια,η	10
Λαμπίριον,το	177
Σαρκουνάς,ο	63
Δημοτική Κοινότητα Αρραβωνίτσης	134
Αρραβωνίτσα,η	117
Συνανιά,τα	20
Δημοτική Κοινότητα Δαμακινίου	68
Δαμακίνιον,το	68
Βουνόπυργος,ο	0
Δημοτική Κοινότητα Καμάρων	1.301
Καμάραι,αι	1.195
Μπούκα,η	63
Πεύκα,τα	44
Δημοτική Κοινότητα Νέου Ερινεού	283
Νέος Ερινεός,ο	283
Δημοτική Κοινότητα Σαλμενίκου	332

Κάτω Σαλμενίκον,το	195
Άνω Σαλμενίκον,το	20
Βοτένη,η	6
Μονή Αγίας Ελεούσης,η	10
Νέο Σαλμενίκον,το	100
ΔΗΜΟΤΙΚΗ ΕΝΟΤΗΤΑ ΣΥΜΠΟΛΙΤΕΙΑΣ	6.163
Δημοτική Κοινότητα Ροδοδάφνης	2.776
Ροδοδάφνη,η	2.776
Δημοτική Κοινότητα Αγίου Κωνσταντίνου	407
Άγιος Κωνσταντίνος,ο	407
Δημοτική Κοινότητα Άλσους	75
Άλσος,το	75
Δημοτική Κοινότητα Βερίνου	114
Βερίνον,το	84
Μονή Αγίου Ιωάννου Θεολόγου,η	32
Δημοτική Κοινότητα Γκραίικα	80
Γκραίικας,ο	80
Δημοτική Κοινότητα Γρηγόρη	81
Γρηγόρης,ο	77
Επταπίττα,η	8
Δημοτική Κοινότητα Δημητροπούλου	172
Δημητρόπουλον,το	172
Δημοτική Κοινότητα Δουκαναϊκών	38
Δουκαναϊκά,τα	18
Άνω Δουκαναϊκά,τα	17
Δημοτική Κοινότητα Κρήνης Αιγιαλείας	217
Κρήνη,η	216
Μικρόνι,το	4
Δημοτική Κοινότητα Λάκκας	91
Λάκκα,η	91
Δημοτική Κοινότητα Λόγγου	781
Λόγγος,ο	781
Δημοτική Κοινότητα Μάγειρα	40
Μάγειρας,ο	40
Δημοτική Κοινότητα Μυρόβρυσης	177
Μυρόβρυση,η	177
Δημοτική Κοινότητα Νεραντζιών	189
Νεραντζιάί,αι	189
Δημοτική Κοινότητα Σελιανιτικών	857
Σελιανίτικα,τα	857
Δημοτική Κοινότητα Τούμπας	74
Τούμπα,η	47
Μερτίδιον,το	22

1.1.2.2 Πληθυσμιακή Σύνθεση

Όσον αφορά στην πληθυσμιακή σύνθεση του πληθυσμού, σύμφωνα με τα στοιχεία της ΕΛΣΤΑΤ (2021) το μεγαλύτερο ποσοστό του πληθυσμού του Δήμου Αιγιαλείας είναι γυναίκες (50,9%) το οποίο ακολουθεί τη γενικότερη τάση στη ΠΕ Αχαΐας, όπου και συνολικά το μεγαλύτερο ποσοστό του πληθυσμού είναι γυναίκες.

Ο γυναικείος πληθυσμός αποτελεί την πλειοψηφία του πληθυσμού και στο Δήμο Αχαΐας (51,6%) ενώ στους υπόλοιπους δήμους της ΠΕ Αχαΐας, ο ανδρικός πληθυσμός αποτελεί το μεγαλύτερο ποσοστό του πληθυσμού, σύμφωνα με τα στοιχεία της ΕΛΣΤΑΤ για το 2021. Αντίστοιχη ήταν η αναλογία του πληθυσμού σε άνδρες και γυναίκες και το 2011.

Στον επόμενο πίνακα παρουσιάζεται αναλυτικά η πληθυσμιακή σύνθεση ανά φύλο στην Περιφέρεια Δυτικής Ελλάδας, την Περιφερειακή Ενότητα Αχαΐας και τους Δήμους αυτής.

Πίνακας 5: Πληθυσμιακή σύνθεση ανά φύλο στην Περιφέρεια Δυτικής Ελλάδας, την ΠΕ Αχαΐας και τους Δήμους της (2011-2021)

	2011					2021				
	ΣΥΝΟΛΟ	ΑΝΔΡΕΣ		ΓΥΝΑΙΚΕΣ		ΣΥΝΟΛΟ	ΑΝΔΡΕΣ		ΓΥΝΑΙΚΕΣ	
		Πληθυσμός	%	Πληθυσμός	%		Πληθυσμός	%	Πληθυσμός	%
ΠΕΡΙΦΕΡΕΙΑ ΔΥΤΙΚΗΣ ΕΛΛΑΔΑΣ	679.796	339.310	49,9%	340.486	50,1%	648.220	325.315	50,2%	322.907	49,8%
ΠΕΡΙΦΕΡΕΙΑΚΗ ΕΝΟΤΗΤΑ ΑΧΑΪΑΣ	309.694	152.871	49,4%	156.823	50,6%	305.979	150.354	49,1%	155.623	50,9%
ΔΗΜΟΣ ΠΑΤΡΕΩΝ	213.984	104.307	48,7%	109.677	51,3%	215.923	104.544	48,4%	111.382	51,6%
ΔΗΜΟΣ ΑΙΓΙΑΛΕΙΑΣ	49.872	24.532	49,2%	25.340	50,8%	46.989	23.056	49,1%	23.930	50,9%
ΔΗΜΟΣ ΔΥΤΙΚΗΣ ΑΧΑΪΑΣ	25.916	13.653	52,7%	12.263	47,3%	25.634	13.550	52,9%	12.087	47,2%
ΔΗΜΟΣ ΕΡΥΜΑΝΘΟΥ	8.877	4.667	52,6%	4.210	47,4%	8.208	4.397	53,6%	3.814	46,5%
ΔΗΜΟΣ ΚΑΛΑΒΡΥΤΩΝ	11.045	5.712	51,7%	5.333	48,3%	9.224	2.552	27,7%	2.377	25,8%

Πηγή: ΕΛΣΤΑΤ 2011 - 2021, Ιδία επεξεργασία

Σε επίπεδο δημοτικών ενότητων, ο γυναικείος πληθυσμός αποτελεί το μεγαλύτερο ποσοστό του πληθυσμού στις ΔΕ Αιγίου (51,5%), ΔΕ Αιγείρας (50,2%), ΔΕ Διακοπτού (50,2%) και Συμπολιτείας (51,5%). Στις υπόλοιπες Δημοτικές Ενότητες, το μεγαλύτερο ποσοστό του πληθυσμού είναι άνδρες. Στον επόμενο πίνακα παρουσιάζεται αναλυτικά η πληθυσμιακή σύνθεση του πληθυσμού του Δήμου Αιγιαλείας ανά φύλο.

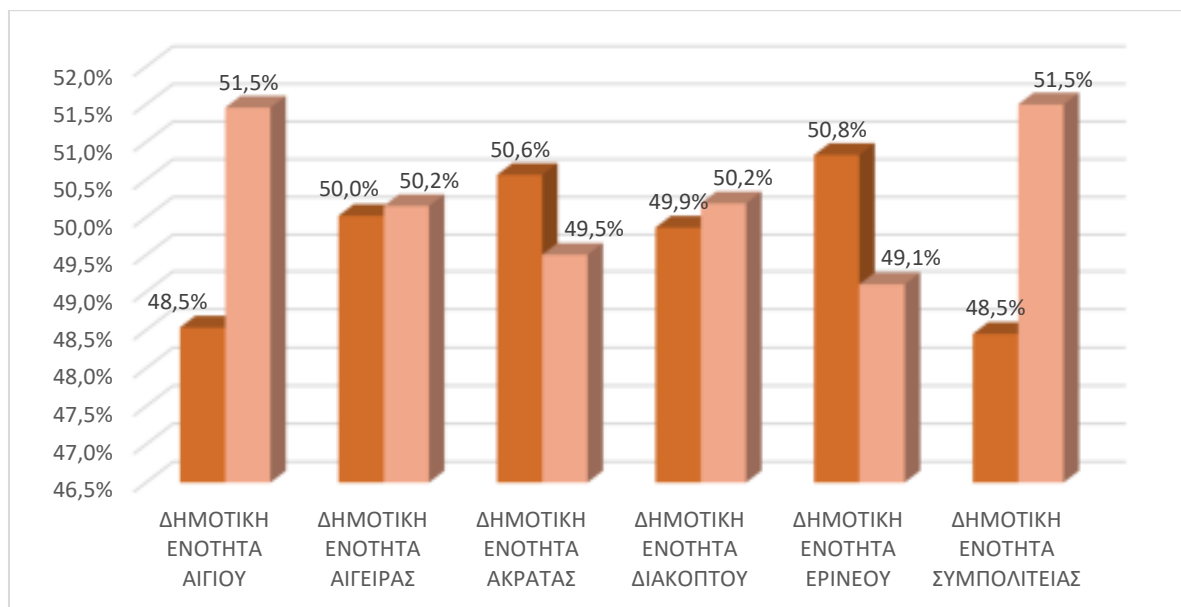
Πίνακας 6: Διάρθρωση πληθυσμού Δήμου Αιγιαλείας ανά φύλο (2021)

	2021				
	ΣΥΝΟΛΟ ΠΛΗΘΥΣΜΟΥ	ΑΝΔΡΕΣ		ΓΥΝΑΙΚΕΣ	
		Πληθυσμός	%	Πληθυσμός	%
ΠΕΡΙΦΕΡΕΙΑ ΔΥΤΙΚΗΣ ΕΛΛΑΔΑΣ	648.220	325.315	50,2%	322.907	49,8%
ΠΕΡΙΦΕΡΕΙΑΚΗ ΕΝΟΤΗΤΑ ΑΧΑΪΑΣ	305.979	150.354	49,1%	155.623	50,9%
ΔΗΜΟΣ ΑΙΓΙΑΛΕΙΑΣ	46.989	23.056	49,1%	23.930	50,9%
ΔΗΜΟΤΙΚΗ ΕΝΟΤΗΤΑ ΑΙΓΙΟΥ	25.796	12.520	48,5%	13.274	51,5%
ΔΗΜΟΤΙΚΗ ΕΝΟΤΗΤΑ ΑΙΓΕΙΡΑΣ	2.291	1.146	50,0%	1.149	50,2%
ΔΗΜΟΤΙΚΗ ΕΝΟΤΗΤΑ ΑΚΡΑΤΑΣ	4.248	2.148	50,6%	2.103	49,5%
ΔΗΜΟΤΙΚΗ ΕΝΟΤΗΤΑ ΔΙΑΚΟΠΤΟΥ	5.605	2.795	49,9%	2.813	50,2%
ΔΗΜΟΤΙΚΗ ΕΝΟΤΗΤΑ ΕΡΙΝΕΟΥ	2.892	1.470	50,8%	1.420	49,1%
ΔΗΜΟΤΙΚΗ ΕΝΟΤΗΤΑ ΣΥΜΠΟΛΙΤΕΙΑΣ	6.163	2.986	48,5%	3.174	51,5%

Πηγή: ΕΛΣΤΑΤ 2021, ίδια επεξεργασία

Στο επόμενο διάγραμμα παρουσιάζεται αναλυτικά η πληθυσμιακή σύνθεση του πληθυσμού ανά φύλο και δημοτική ενότητα Δήμου Αιγιαλείας.

Διάγραμμα 4: Διάρθρωση πληθυσμού ανά φύλο και Δημοτική Ενότητα Δήμου Αιγιαλείας (2021)



Πηγή: ΕΛΣΤΑΤ 2021, ίδια επεξεργασία

Όσον αφορά στην ηλικιακή σύνθεση του πληθυσμού του Δήμου Αιγιαλείας παρουσιάζεται αναλυτικά στον επόμενο πίνακα.

Σύμφωνα με τα στοιχεία της τελευταίας απογραφής, το μεγαλύτερο ποσοστό του πληθυσμού του Δήμου Αιγιαλείας ανήκει σε ηλικίες άνω των 45 ετών. Μάλιστα παρατηρείται ότι το εν λόγω ποσοστό (~57%) είναι σαφώς μεγαλύτερο από το αντίστοιχο ποσοστό του πληθυσμού της Περιφέρειας Δυτικής Ελλάδας, όπου τα άτομα ηλικίας άνω

των 45 ετών συγκεντρώνουν το ~52% του συνολικού πληθυσμού αλλά και του πληθυσμού της Περιφερειακής Ενότητας Αχαΐας όπου τα άτομα ηλικίας άνω των 45 ετών συγκεντρώνουν το ~49% του συνολικού πληθυσμού.

Αντίστοιχα, ο πληθυσμός του Δήμου Αιγιαλείας άνω των 60 ετών συγκεντρώνει ποσοστό της τάξης του ~35%, ενώ το αντίστοιχο ποσοστό του πληθυσμού της Περιφέρειας Δυτικής Ελλάδας διαμορφώνεται σε ~30% και της Περιφερειακής Ενότητας Αχαΐας διαμορφώνεται σε ~27,6%.

Πίνακας 7: Ηλικιακή σύνθεση πληθυσμού Περιφέρεια Δυτικής Ελλάδας, ΠΕ Αχαΐας και Δήμων αυτής, Δήμου Αιγιαλείας και δημοτικών ενοτήτων (2021)

Περιγραφή	Και των δύο φύλων							Άρρενες							Θήλειες						
	Σύνολο	Ομάδες ηλικιών						Σύνολο	Ομάδες ηλικιών						Σύνολο	Ομάδες ηλικιών					
		0-14	15-29	30-44	45-59	60-74	75+		0-14	15-29	30-44	45-59	60-74	75+		0-14	15-29	30-44	45-59	60-64	75+
ΠΕΡΙΦΕΡΕΙΑ ΔΥΤΙΚΗΣ ΕΛΛΑΔΑΣ	648.220	88.054	105.408	119.324	139.659	120.131	75.648	325.315	45.562	55.851	61.952	70.453	59.661	31.835	322.907	42.489	49.559	57.369	69.202	60.466	43.817
ΠΕΡΙΦΕΡΕΙΑΚΗ ΕΝΟΤΗΤΑ ΑΧΑΪΑΣ	305.979	43.034	55.737	57.303	65.396	53.428	31.090	150.354	22.254	28.658	28.609	31.865	25.694	13.276	155.623	20.771	27.071	28.696	33.534	27.732	17.817
ΔΗΜΟΣ ΠΑΤΡΕΩΝ	215.923	30.586	42.790	41.621	46.246	35.740	18.943	104.544	15.804	21.758	20.313	21.933	16.735	7.991	111.382	14.781	21.031	21.299	24.315	19.005	10.951
ΔΗΜΟΣ ΑΙΓΙΑΛΕΙΑΣ	46.989	5.859	6.117	8.029	10.560	9.845	6.586	23.056	3.037	3.167	4.002	5.284	4.768	2.801	23.930	2.825	2.949	4.028	5.269	5.067	3.788
% σύνολο πληθυσμού		12,5%	13,0%	17,1%	22,5%	21,0%	14,0%		6,5%	6,7%	8,5%	11,2%	10,1%	6,0%		6,0%	6,3%	8,6%	11,2%	10,8%	8,1%
% φύλο									13,2%	13,7%	17,4%	22,9%	20,7%	12,1%		11,8%	12,3%	16,8%	22,0%	21,2%	15,8%
ΔΗΜΟΤΙΚΗ ΕΝΟΤΗΤΑ ΑΙΓΙΟΥ	25.796	3.394	3.419	4.651	5.793	5.230	3.314	12.520	1.759	1.735	2.307	2.867	2.486	1.365	13.274	1.632	1.689	2.344	2.924	2.737	1.946
ΔΗΜΟΤΙΚΗ ΕΝΟΤΗΤΑ ΑΙΓΕΙΡΑΣ	2.291	235	291	333	534	543	361	1.146	114	153	175	273	280	155	1.149	114	140	167	264	257	204
ΔΗΜΟΤΙΚΗ ΕΝΟΤΗΤΑ ΑΚΡΑΤΑΣ	4.248	451	549	687	884	970	703	2.148	251	316	351	448	470	312	2.103	203	231	329	445	504	389
ΔΗΜΟΤΙΚΗ ΕΝΟΤΗΤΑ ΔΙΑΚΟΠΤΟΥ	5.605	606	658	870	1.279	1.245	942	2.795	307	350	437	668	615	418	2.813	298	317	428	614	628	523
ΔΗΜΟΤΙΚΗ ΕΝΟΤΗΤΑ ΕΡΙΝΕΟΥ	2.892	345	361	460	671	614	445	1.470	182	205	233	345	312	198	1.420	166	161	229	322	298	245
ΔΗΜΟΤΙΚΗ ΕΝΟΤΗΤΑ ΣΥΜΠΟΛΙΤΕΙΑΣ	6.163	824	841	1.037	1.395	1.238	823	2.986	421	423	513	697	595	347	3.174	406	410	531	704	647	474
ΔΗΜΟΣ ΔΥΤΙΚΗΣ ΑΧΑΪΑΣ	25.634	4.640	4.449	4.855	5.067	4.030	2.594	13.550	2.441	2.433	2.732	2.703	2.105	1.139	12.087	2.201	2.018	2.120	2.366	1.929	1.460
ΔΗΜΟΣ ΕΡΥΜΑΝΘΟΥ	8.208	1.031	1.228	1.403	1.651	1.675	1.218	4.397	523	676	804	918	920	560	3.814	510	549	602	735	759	655
ΔΗΜΟΣ ΚΑΛΑΒΡΥΤΩΝ	9.224	923	1.158	1.386	1.873	2.136	1.754	4.813	461	619	751	1.020	1.178	786	4.409	460	536	635	850	955	966

Πηγή: ΕΛΣΤΑΤ 2021, Ιδία επεξεργασία

Σύμφωνα με τα στοιχεία της ΕΛΣΤΑΤ (2021), το μεγαλύτερο ποσοστό του πληθυσμού του δήμου Αιγιαλείας (22,5%) ανήκει στην ηλικιακή ομάδα των 45-59 ετών, ενώ ακολουθεί ο πληθυσμός των ατόμων ηλικίας 60-74 ετών (21%). Μικρότερο είναι το ποσοστό των ατόμων ηλικίας 30-44 ετών. Κατ' αντιστοιχία, το μεγαλύτερο ποσοστό των ανδρών (22,9%) και των γυναικών (22%) στο σύνολο του εκάστοτε πληθυσμού ανήκει στην ηλικιακή ομάδα των 45-59 ετών.

Σε όλες τις δημοτικές ενότητες, με εξαίρεση τη ΔΕ Αιγείρας και τη ΔΕ Ακράτας, το μεγαλύτερο μέρος του πληθυσμού ανήκει στην ηλικιακή ομάδα 45-59 ετών. Αντιθέτως, στις δημοτικές ενότητες Ακράτας και Διακοπτού, το μεγαλύτερο μέρος του πληθυσμού ανήκει στην ηλικιακή ομάδα των 60-74 ετών. Στον επόμενο πίνακα παρουσιάζεται αναλυτικά η ηλικιακή σύνθεση του πληθυσμού ανά Δημοτική Ενότητα του Δήμου Αιγιαλείας σύμφωνα με τα στοιχεία της απογραφής του 2021.

Πίνακας 8: Ηλικιακή σύνθεση πληθυσμού ανά Δημοτική Ενότητα Δήμου Αιγιαλείας

Περιγραφή	Και των δύο φύλων						
	Σύνολο	Ομάδες ηλικιών					
		0-14	15-29	30-44	45-59	60-74	75+
ΔΗΜΟΣ ΑΙΓΙΑΛΕΙΑΣ	46.989	5.859	6.117	8.029	10.560	9.845	6.586
% σύνολο πληθυσμού		12,5%	13,0%	17,1%	22,5%	21,0%	14,0%
ΔΗΜΟΤΙΚΗ ΕΝΟΤΗΤΑ ΑΙΓΙΟΥ	25.796	3.394	3.419	4.651	5.793	5.230	3.314
% σύνολο πληθυσμού		13,2%	13,3%	18,0%	22,5%	20,3%	12,8%
ΔΗΜΟΤΙΚΗ ΕΝΟΤΗΤΑ ΑΙΓΕΙΡΑΣ	2.291	235	291	333	534	543	361
% σύνολο πληθυσμού		10,3%	12,7%	14,5%	23,3%	23,7%	15,8%
ΔΗΜΟΤΙΚΗ ΕΝΟΤΗΤΑ ΑΚΡΑΤΑΣ	4.248	451	549	687	884	970	703
% σύνολο πληθυσμού		10,6%	12,9%	16,2%	20,8%	22,8%	16,5%
ΔΗΜΟΤΙΚΗ ΕΝΟΤΗΤΑ ΔΙΑΚΟΠΤΟΥ	5.605	606	658	870	1.279	1.245	942
% σύνολο πληθυσμού		10,8%	11,7%	15,5%	22,8%	22,2%	16,8%
ΔΗΜΟΤΙΚΗ ΕΝΟΤΗΤΑ ΕΡΙΝΕΟΥ	2.892	345	361	460	671	614	445
% σύνολο πληθυσμού		11,9%	12,5%	15,9%	23,2%	21,2%	15,4%
ΔΗΜΟΤΙΚΗ ΕΝΟΤΗΤΑ ΣΥΜΠΟΛΙΤΕΙΑΣ	6.163	824	841	1.037	1.395	1.238	823
% σύνολο πληθυσμού		13,4%	13,6%	16,8%	22,6%	20,1%	13,4%

Πηγή: ΕΛΣΤΑΤ 2021, ίδια επεξεργασία

Σε σχέση με τους υπόλοιπους Δήμους της περιφερειακής ενότητας Αχαΐας, στο Δήμο Αιγιαλείας, στο Δήμο Πατρέων και στο Δήμο Δυτικής Αχαΐας, το μεγαλύτερο μέρος του πληθυσμού ανήκει στην ηλικιακή ομάδα των 45-59 ετών, ενώ στους Δήμους Ερυμάνθου και Καλαβρύτων, το μεγαλύτερο μέρος του πληθυσμού ανήκει στην ηλικιακή ομάδα των 60-74 ετών.

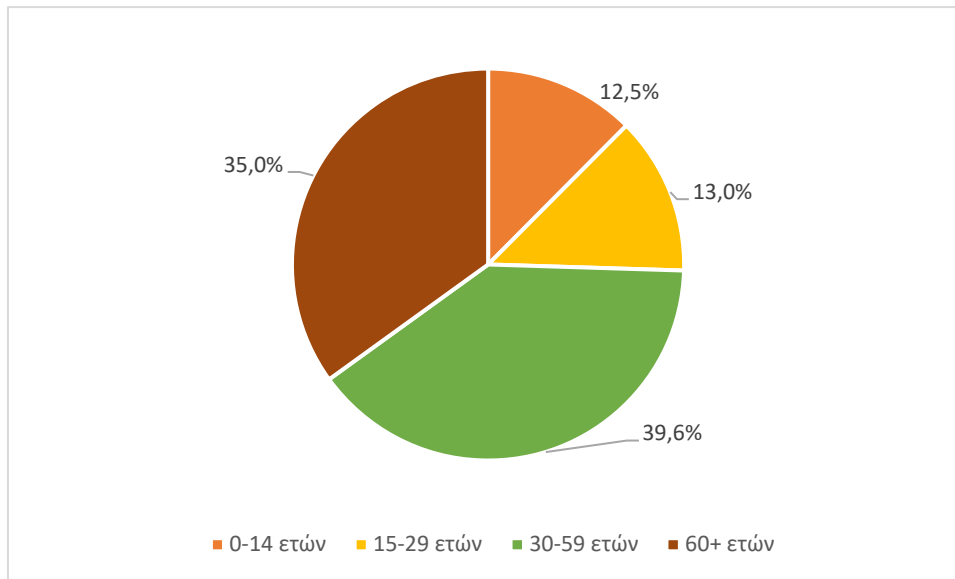
Πίνακας 9: Ηλικιακή σύνθεση πληθυσμού Δήμων ΠΕ Αχαΐας

Περιγραφή	Και των δύο φύλων						
	Σύνολο	Ομάδες ηλικιών					
		0-14	15-29	30-44	45-59	60-74	75+
ΔΗΜΟΣ ΠΑΤΡΕΩΝ	215.923	30.586	42.790	41.621	46.246	35.740	18.943
<i>% σύνολο πληθυσμού</i>		14,2%	19,8%	19,3%	21,4%	16,6%	8,8%
ΔΗΜΟΣ ΑΙΓΙΑΛΕΙΑΣ	46.989	5.859	6.117	8.029	10.560	9.845	6.586
<i>% σύνολο πληθυσμού</i>		12,5%	13,0%	17,1%	22,5%	21,0%	14,0%
ΔΗΜΟΣ ΔΥΤΙΚΗΣ ΑΧΑΪΑΣ	25.634	4.640	4.449	4.855	5.067	4.030	2.594
<i>% σύνολο πληθυσμού</i>		18,1%	17,4%	18,9%	19,8%	15,7%	10,1%
ΔΗΜΟΣ ΕΡΥΜΑΝΘΟΥ	8.208	1.031	1.228	1.403	1.651	1.675	1.218
<i>% σύνολο πληθυσμού</i>		12,6%	15,0%	17,1%	20,1%	20,4%	14,8%
ΔΗΜΟΣ ΚΑΛΑΒΡΥΤΩΝ	9.224	923	1.158	1.386	1.873	2.136	1.754
<i>% σύνολο πληθυσμού</i>		10,0%	12,6%	15,0%	20,3%	23,2%	19,0%

Πηγή: ΕΛΣΤΑΤ 2021, ίδια επεξεργασία

Συνολικά, επισημαίνεται ότι η πλειοψηφία του πληθυσμού, τόσο στο Δήμο Αιγιαλείας, όσο και στους υπόλοιπους δήμους της Περιφερειακής Ενότητας Αχαΐας, ο το μεγαλύτερο μέρος του πληθυσμού συγκεντρώνεται σε άτομα ηλικίας άνω των 45 ετών, ενώ τα άτομα άνω των 60 ετών συνολικά συγκεντρώνουν για το Δήμο Αιγιαλείας ποσοστό της τάξης του 35%. Στο επόμενο γράφημα παρουσιάζονται ομαδοποιημένη η διάρθρωση του πληθυσμού του Δήμου ανά ηλικιακές ομάδες.

Διάγραμμα 5: Διαγραμματική απεικόνιση ηλικιακής σύνθεσης πληθυσμού Δήμου Αιγιαλείας



Πηγή: ΕΛΣΤΑΤ 2021, Ιδία επεξεργασία

Όσον αφορά την ιθαγένεια του πληθυσμού του Δήμου Αιγιαλείας, η συντριπτική πλειοψηφία (94,3%) είναι ελληνική, αντίστοιχο ποσοστό με τον πληθυσμό του Δήμου Δυτικής Αχαΐας, αλλά σχετικά μικρότερο ποσοστό τόσο με το αντίστοιχο της Περιφέρειας Δυτικής Ελλάδας (95,1% του πληθυσμού είναι ελληνικής ιθαγένειας), όσο και της περιφερειακής Ενότητας Αχαΐας (96,2% του πληθυσμού είναι ελληνικής ιθαγένειας).

Συγκριτικά με τους υπόλοιπους δήμους της Περιφερειακής Ενότητας Αχαΐας, το αντίστοιχο ποσοστό του πληθυσμού ελληνικής ιθαγένειας διαμορφώνεται για το Δήμο Πατρέων υψηλότερο σε 96,8%, το Δήμο Ερυμάνθου 99% και το Δήμο Καλαβρύτων 96,5%.

Πίνακας 10: Ιθαγένεια πληθυσμού Περιφέρειας Δυτικής Ελλάδας, ΠΕ Αχαΐας, Δήμων ΠΕ Αχαΐας (2021) συνολικά και ανά φύλο

Περιγραφή	Και των δύο φύλων			Άρρενες			Θήλειες		
	Σύνολο	Ιθαγένεια		Σύνολο	Ιθαγένεια		Σύνολο	Ιθαγένεια	
		Ελλάδα (1)	Εκτός Ελλάδας		Ελλάδα (1)	Εκτός Ελλάδας		Ελλάδα (1)	Εκτός Ελλάδας
ΠΕΡΙΦΕΡΕΙΑ									
ΔΥΤΙΚΗΣ	648.220	616.140	32.077	325.315	306.655	18.657	322.907	309.488	13.417
ΕΛΛΑΔΑΣ									
% σύνολο		95,1%	4,9%		47,3%	2,9%		47,7%	2,1%
πληθυσμού									
ΠΕΡΙΦΕΡΕΙΑΚΗ									
ΕΝΟΤΗΤΑ	305.979	294.499	11.482	150.354	144.640	5.716	155.623	149.856	5.769
ΑΧΑΪΑΣ									
% σύνολο		96,2%	3,8%		47,3%	1,9%		49,0%	1,9%
πληθυσμού									
ΔΗΜΟΣ	215.923	209.007	6.913	104.544	101.313	3.235	111.382	107.698	3.682
ΠΑΤΡΕΩΝ									
% σύνολο		96,8%	3,2%		46,9%	1,5%		49,9%	1,7%
πληθυσμού									
ΔΗΜΟΣ	46.989	44.304	2.687	23.056	21.743	1.316	23.930	22.559	1.375
ΑΙΓΙΑΛΕΙΑΣ									
% σύνολο		94,3%	5,7%		46,3%	2,8%		48,0%	2,9%
πληθυσμού									
ΔΗΜΟΣ	25.634	24.201	1.435	13.550	12.586	961	12.087	11.612	472
ΔΥΤΙΚΗΣ									
ΑΧΑΪΑΣ									
% σύνολο		94,4%	5,6%		49,1%	3,7%		45,3%	1,8%
πληθυσμού									
ΔΗΜΟΣ	8.208	8.088	123	4.397	4.337	58	3.814	3.749	67
ΕΡΥΜΑΝΘΟΥ									
		99%	1%		53%	1%		46%	1%
ΔΗΜΟΣ	9.224	8.898	323	4.813	4.663	147	4.409	4.233	174
ΚΑΛΑΒΡΥΤΩΝ									
		96,5%	3,5%		50,6%	1,6%		45,9%	1,9%

Πηγή: ΕΛΣΤΑΤ 2021, ίδια επεξεργασία

Σε σχέση με την προηγούμενη απογραφή (2011) παρατηρείται ότι σε όλους τους Δήμους αλλά και σε περιφερειακό επίπεδο, το ποσοστό των κατοίκων με ιθαγένεια πλην της ελληνικής μειώθηκε. Ειδικότερα, για το Δήμο Αιγιαλείας το ποσοστό των εκτός Ελλάδας κατοίκων μειώθηκε από 7,3% σε 5,7% του πληθυσμού, ενώ ανάλογες μειώσεις παρατηρούνται και τους υπόλοιπους δήμους, συνολικά στην ΠΕ Αχαΐας αλλά και σε επίπεδο Περιφέρειας. Σε κάθε περίπτωση, τόσο το 2011 όσο και το 2021, το ποσοστό του πληθυσμού με άλλη ιθαγένεια είναι υψηλότερο στο Δήμο Αιγιαλείας, συγκριτικά με την Περιφέρεια και την ΠΕ Αχαΐας

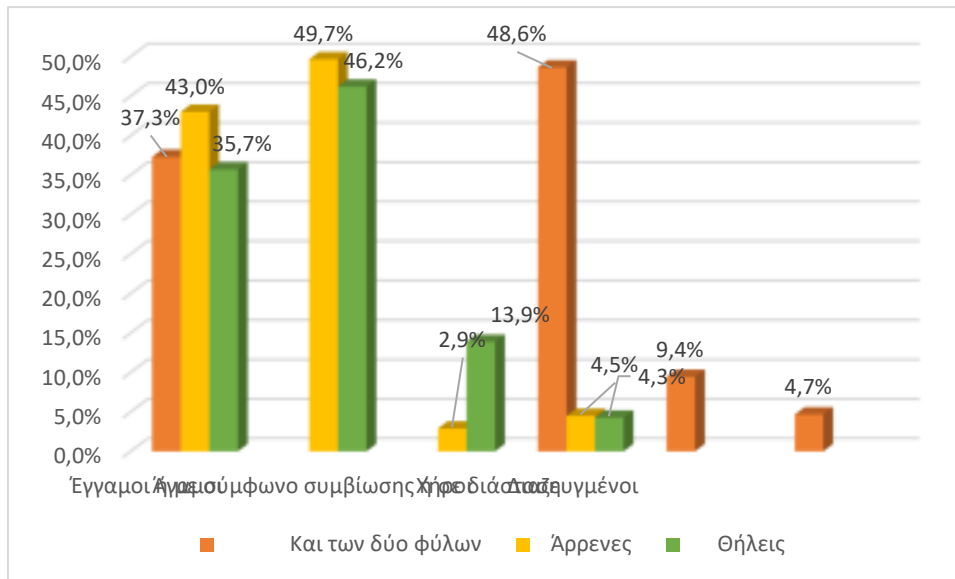
Πίνακας 11: Ιθαγένεια πληθυσμού Περιφέρειας Δυτικής Ελλάδας, ΠΕ Αχαΐας, Δήμων ΠΕ Αχαΐας (συγκριτικά στοιχεία 2011 – 2021)

Περιγραφή	2021			2011		
	Σύνολο	Ιθαγένεια		Σύνολο	Ιθαγένεια	
		Ελλάδα ⁽¹⁾	Εκτός Ελλάδας		Ελλάδα ⁽¹⁾	Εκτός Ελλάδας
ΠΕΡΙΦΕΡΕΙΑ ΔΥΤΙΚΗΣ ΕΛΛΑΔΑΣ	648.220	616.140	32.077	679.796	638.321	41.475
<i>% σύνολο πληθυσμού</i>		95,1%	4,9%		93,9%	6,1%
ΠΕΡΙΦΕΡΕΙΑΚΗ ΕΝΟΤΗΤΑ ΑΧΑΪΑΣ	305.979	294.499	11.482	309.694	292.255	17.439
<i>% σύνολο πληθυσμού</i>		96,2%	3,8%		94,4%	5,6%
ΔΗΜΟΣ ΠΑΤΡΕΩΝ	215.923	209.007	6.913	213.984	202.870	11.114
<i>% σύνολο πληθυσμού</i>		96,8%	3,2%		94,8%	5,2%
ΔΗΜΟΣ ΑΙΓΙΑΛΕΙΑΣ	46.989	44.304	2.687	49.872	46.208	3.664
<i>% σύνολο πληθυσμού</i>		94,3%	5,7%		92,7%	7,3%
ΔΗΜΟΣ ΔΥΤΙΚΗΣ ΑΧΑΪΑΣ	25.634	24.201	1.435	25.916	23.937	1.979
<i>% σύνολο πληθυσμού</i>		94,4%	5,6%		92,4%	7,6%
ΔΗΜΟΣ ΕΡΥΜΑΝΘΟΥ	8.208	8.088	123	8.877	8.713	164
<i>% σύνολο πληθυσμού</i>		99%	1%		98,2%	1,8%
ΔΗΜΟΣ ΚΑΛΑΒΡΥΤΩΝ	9.224	8.898	323	11.045	10.527	518
<i>% σύνολο πληθυσμού</i>		96,5%	3,5%		95,3%	4,7%

Πηγή: ΕΛΣΤΑΤ 2011, 2021, ίδια επεξεργασία

Όσον αφορά στην οικογενειακή κατάσταση του πληθυσμού, το μεγαλύτερο μέρος του πληθυσμού είναι έγγαμοι, με σύμφωνο συμβίωσης ή σε διάσταση (48,6%). Το ~37% του πληθυσμού είναι άγαμοι ενώ το υπόλοιπο 14,1% είναι σε χηρεία ή διαζευγμένοι. Από τους άνδρες, το μεγαλύτερο ποσοστό της τάξης του 49,7% είναι έγγαμοι, με σύμφωνο συμβίωσης ή σε διάσταση, ενώ το αντίστοιχο ποσοστό στο γυναικείο πληθυσμό διαμορφώνεται σε 46,2%. Το ποσοστό των άγαμων ανδρών διαμορφώνεται σε 43% ενώ το αντίστοιχο ποσοστό στο γυναικείο πληθυσμό σε 35,7%.

Διάγραμμα 6: Οικογενειακή κατάσταση πληθυσμού ανά φύλο



Πηγή: ΕΛΣΤΑΤ 2021, Ιδία επεξεργασία

Όσον αφορά στους υπόλοιπους δήμους της Περιφερειακής Ενότητας Αχαΐας, αντίστοιχο ποσοστό έγγαμων (48,4%) συγκεντρώνει ο πληθυσμός του Δήμου Ερυμάνθου, ενώ στους υπόλοιπους δήμους το ποσοστό έγγαμων είναι μικρότερο και συγκεκριμένα ~44% στο Δήμο Πατρέων, ~43% στο Δήμο Δυτικής Αχαΐας. Μόνο στο δήμο Καλαβρύτων, το ποσοστό των έγγαμων είναι υψηλότερο κατά μια ποσοστιαία μονάδα, ήτοι διαμορφώνεται σε 49,4%. Συγκριτικά με την απογραφή του 2011, το ποσοστό των έγγαμων έχει μειωθεί στο Δήμο Αιγιαλείας από 51,8%, ενώ έχει αυξηθεί κατά 2 ποσοστιαίες μονάδες (από 2,7% σε 4,7%) το ποσοστό των διαζευγμένων και κατά μία ποσοστιαία μονάδα (από 8,4% σε 9,4%) το ποσοστό όσων βρίσκονται σε χηρεία.

Τόσο το 2011 όσο και το 2021 το ποσοστό του πληθυσμού που είναι έγγαμοι είναι υψηλότερο από το αντίστοιχο ποσοστό της περιφέρειας, αλλά και της ΠΕ Δυτικής Αχαΐας. Στον επόμενο πίνακα παρουσιάζονται τα στοιχεία οικογενειακής κατάστασης του Δήμου Αιγιαλείας και των υπόλοιπων δήμων της ΠΕ Αχαΐας σύμφωνα με τις απογραφές του 2011 και του 2021.

Πίνακας 12: Οικογενειακή Κατάσταση πληθυσμού 2011, 2021 Δήμου Αιγιαλείας, Περιφέρειας Δυτικής Ελλάδας και Δήμων ΠΕ Αχαΐας

Περιγραφή	Και των δύο φύλων					Και των δύο φύλων				
	2021					2011				
	Σύνολο	Οικογενειακή κατάσταση				Σύνολο	Οικογενειακή κατάσταση			
Άγαμοι		Έγγαμοι ή με σύμφωνο συμβίωσης ή	Χήροι	Διαζευγμένοι	Άγαμοι		Έγγαμοι ή με σύμφωνο συμβίωσης ή	Χήροι	Διαζευγμένοι	
ΠΕΡΙΦΕΡΕΙΑ										
ΔΥΤΙΚΗΣ	648.220	269.483	300.216	53.248	25.270					
ΕΛΛΑΔΑΣ						679.796	279.597	331.815	52.752	15.632
% πληθυσμού		41,6%	46,3%	8,2%	3,9%		41,1%	48,8%	7,8%	2,3%
ΠΕΡΙΦΕΡΕΙΑΚΗ										
ΕΝΟΤΗΤΑ	305.979	132.839	137.620	22.000	13.515					
ΑΧΑΪΑΣ						309.694	134.028	146.481	21.049	8.136
% πληθυσμού		43,4%	45,0%	7,2%	4,4%		43,3%	47,3%	6,8%	2,6%
ΔΗΜΟΣ										
ΠΑΤΡΕΩΝ	215.923	96.443	95.255	14.070	10.157	213.984	96.703	98.211	13.022	6.048
% πληθυσμού		44,7%	44,1%	6,5%	4,7%		45,2%	45,9%	6,1%	2,8%
ΔΗΜΟΣ										
ΑΙΓΙΑΛΕΙΑΣ	46.989	17.523	22.849	4.426	2.192	49.872	18.526	25.833	4.185	1.328
% πληθυσμού		37,3%	48,6%	9,4%	4,7%		37,1%	51,8%	8,4%	2,7%
ΔΗΜΟΣ										
ΔΥΤΙΚΗΣ	25.634	12.185	10.989	1.809	653					
ΑΧΑΪΑΣ						25.916	11.210	12.394	1.878	434
% πληθυσμού		47,5%	42,9%	7,1%	2,5%		43,3%	47,8%	7,2%	1,7%
ΔΗΜΟΣ										
ΕΡΥΜΑΝΘΟΥ	8.208	3.341	3.971	693	207	8.877	3.584	4.400	760	133
% πληθυσμού		40,7%	48,4%	8,4%	2,5%		40,4%	49,6%	8,6%	1,5%
ΔΗΜΟΣ										
ΚΑΛΑΒΡΥΤΩΝ	9.224	3.347	4.560	1.007	312	11.045	4.005	5.643	1.204	193
% πληθυσμού		36,3%	49,4%	10,9%	3,4%		36,3%	51,1%	10,9%	1,7%

Πηγή: ΕΛΣΤΑΤ 2011, 2021, Ιδία επεξεργασία

Στον επόμενο πίνακα αποτυπώνεται συνολικά η οικογενειακή κατάσταση του μόνιμου πληθυσμού των δημοτικών ενοτήτων του Δήμου Αιγιαλείας για το 2021. Σύμφωνα με τα στοιχεία της τελευταίας απογραφής, από τις δημοτικές ενότητες του Δήμου Αιγιαλείας, η ΔΕ Αιγείρας έχει το μεγαλύτερο ποσοστό έγγαμου πληθυσμού (52,7%) ενώ το μικρότερο ποσοστό (47,4%) έγγαμων συγκεντρώνεται στη ΔΕ Αιγίου. Το ποσοστό του πληθυσμού σε χηρεία κυμαίνεται από ~9% (ΔΕ Συμπολιτείας) έως και ~10% στις ΔΕ Διακοπτού και Ερινέου. Οι διαζευγμένοι αποτελούν το ~3,7% στη ΔΕ Συμπολιτείας έως και το 5,4% του πληθυσμού (ΔΕ Ακράτας), ενώ οι άγαμοι αποτελούν από το 33,1% (ΔΕ Αιγείρας) του πληθυσμού έως το 38,6% (ΔΕ Αιγίου) του πληθυσμού.

Πίνακας 13: Οικογενειακή κατάσταση μόνιμου πληθυσμού Δήμου Αιγιαλείας (2021)

Περιγραφή	Και των δύο φύλων					Άρρενες					Θήλειες				
	Σύνολο	Οικογενειακή κατάσταση				Σύνολο	Οικογενειακή κατάσταση				Σύνολο	Οικογενειακή κατάσταση			
		Άγαμοι	Έγγαμοι ή με σύμφωνο συμβίωσης ή σε	Χήροι	Διαζευγμένοι		Άγαμοι	Έγγαμοι ή με σύμφωνο συμβίωσης ή σε	Χήροι	Διαζευγμένοι		Άγαμοι	Έγγαμοι ή με σύμφωνο συμβίωσης ή σε	Χήροι	Διαζευγμένοι
ΠΕΡΙΦΕΡΕΙΑ ΔΥΤΙΚΗΣ ΕΛΛΑΔΑΣ	648.220	269.483	300.216	53.248	25.270	325.315	154.251	151.079	8.483	11.499	322.907	115.234	149.139	44.762	13.770
ΠΕΡΙΦΕΡΕΙΑΚΗ ΕΝΟΤΗΤΑ ΑΧΑΪΑΣ	305.979	132.839	137.620	22.000	13.515	150.354	72.410	68.845	3.472	5.625	155.623	60.433	68.773	18.525	7.894
ΔΗΜΟΣ ΑΙΓΙΑΛΕΙΑΣ	46.989	17.523	22.849	4.426	2.192	23.056	9.911	11.450	665	1.033	23.930	7.615	11.397	3.764	1.157
ΔΗΜΟΤΙΚΗ ΕΝΟΤΗΤΑ ΑΙΓΙΟΥ	25.796	9.948	12.225	2.374	1.247	12.520	5.546	6.103	339	533	13.274	4.399	6.125	2.038	716
ΔΗΜΟΤΙΚΗ ΕΝΟΤΗΤΑ ΑΙΓΕΙΡΑΣ	2.291	759	1.208	212	110	1.146	435	607	37	64	1.149	327	599	177	47
ΔΗΜΟΤΙΚΗ ΕΝΟΤΗΤΑ ΑΚΡΑΤΑΣ	4.248	1.463	2.135	419	229	2.148	885	1.076	66	119	2.103	580	1.057	355	113
ΔΗΜΟΤΙΚΗ ΕΝΟΤΗΤΑ ΔΙΑΚΟΠΤΟΥ	5.605	1.940	2.860	571	236	2.795	1.139	1.434	83	136	2.813	798	1.423	486	103
ΔΗΜΟΤΙΚΗ ΕΝΟΤΗΤΑ ΕΡΙΝΕΟΥ	2.892	1.048	1.416	290	136	1.470	617	719	57	80	1.420	434	700	230	58
ΔΗΜΟΤΙΚΗ ΕΝΟΤΗΤΑ ΣΥΜΠΟΛΙΤΕΙΑΣ	6.163	2.368	3.007	558	228	2.986	1.291	1.509	81	102	3.174	1.081	1.496	474	122

Πηγή: ΕΛΣΤΑΤ 2021, Ιδία επεξεργασία

Όσον αφορά στη σύνθεση των νοικοκυριών έχει μεταβληθεί σημαντικά σύμφωνα με τα στοιχεία των δυο τελευταίων απογραφών.

Ειδικότερα, μεταξύ των ετών 2011 και 2021 παρατηρείται ότι στο Δήμο Αιγιαλείας υπήρξε αύξηση του συνόλου των νοικοκυριών κατά ~6% (από 18.150 σε 19.217) με παράλληλη αύξηση των νοικοκυριών ενός μέλους από 22,6% το 2011 σε 31,5% το 2021 και μείωση των νοικοκυριών δυο και τριών ή περισσότερων μελών. Παρατηρείται ότι

Πίνακας 14: Νοικοκυριά κατά Τύπο και Μέγεθος και κατά Τύπο Πυρηνικής Οικογένειας Δήμου Αιγιαλείας για τα έτη 2011 και 2021

	2011					2021				
	Σύνολο νοικοκυριών	Αριθμός μελών νοικοκυριών			Σύνολο μελών νοικοκυριών	Σύνολο νοικοκυριών	Αριθμός μελών νοικοκυριών			Σύνολο μελών νοικοκυριών
		1	2	3+			1	2	3+	
Σύνολο χώρας	4.134.540	25,70%	29,50%	44,80%	10.563.717	4.332.448	32,30%	28,40%	39,20%	10.270.092
Περιφέρειας										
Δυτικής Ελλάδας	242.359	24,20%	27,40%	48,40%	664.047	257.340	32,20%	27,50%	40,30%	630.061
Π.Ε. Αχαΐας	112.821	26,40%	26,10%	47,50%	301.120	125.089	34,80%	25,90%	39,20%	298.831
Δήμος Αιγιαλείας	18.150	22,60%	29,50%	47,90%	49.180	19.217	31,50%	28,90%	39,60%	46.229
Νοικοκυριά με έναν οικογενειακό πυρήνα	12.846		38,10%	61,90%	40.055	12.250		42,30%	57,70%	36.535
Παντρεμένα ζευγάρια / συμβιούντες (με ή χωρίς παιδιά)	10.968		34,80%	65,20%	35.217	10.143		38,20%	61,80%	31.224
Μονογονεϊκές οικογένειες	1.878		57,30%	42,70%	4.838	2.107		62,40%	37,60%	5.312
Νοικοκυριά με 2 ή περισσότερες πυρηνικές οικογένειες / νοικοκυριά χωρίς πυρηνικές οικογένειες	5.304	77,30%	8,60%	14,10%	9.125	6.962	87,00%	5,40%	7,60%	9.694

Πηγή: ΕΛΣΤΑΤ 2011, 2021, Ιδία επεξεργασία

1.1.3 Μορφολογικά και Γεωλογικά Χαρακτηριστικά

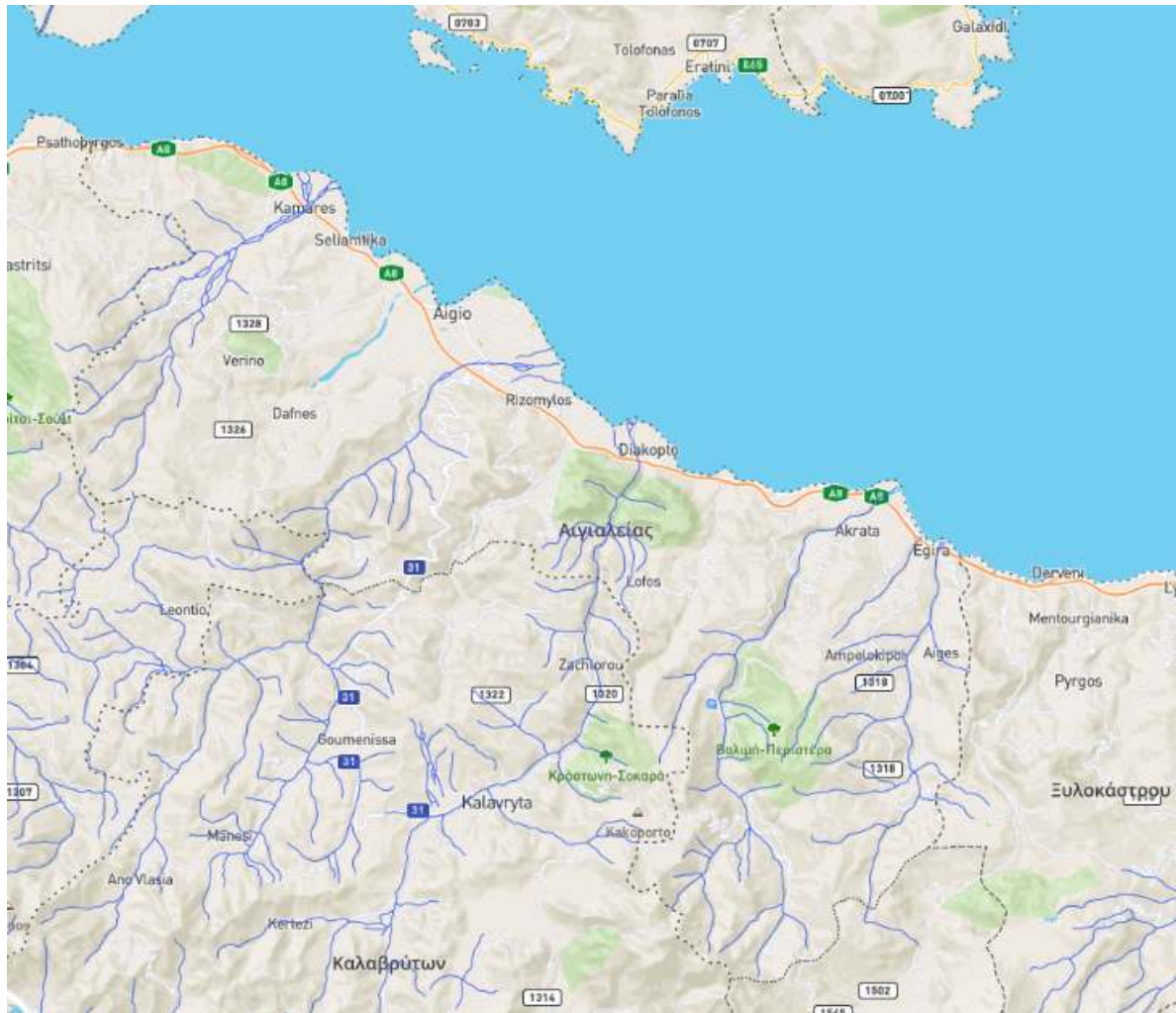
Τα μορφολογικά και γεωλογικά χαρακτηριστικά του Δήμου Αιγιαλείας συνάδουν με τα αντίστοιχα του συνόλου της Περιφερειακής Ενότητας Αχαΐας, όπου υπάρχει ένας νοητός διαχωρισμός σε δυο ζώνες, την ορεινή και την πεδινή / παραλιακή. Στην Περιφερειακή Ενότητα Αχαΐας οι βασικοί ορεινοί όγκοι του Εύμανθου ή Ωλονού με υψόμετρο 2.224 μ, του Παναχαϊκού με υψόμετρο 1.926μ. και του Χελμού με υψόμετρο 2.341 μ έχουν γενική διεύθυνση ΒΔ-ΝΑ και αποτελούν συνέχεια των ορεινών όγκων της Ελλάδας και Ηπείρου.

Στο Δήμο Αιγιαλείας υπάρχει το φαράγγι του Βουραϊκού, όπου σύμφωνα με τη μυθολογία είναι δημιούργημα του Ηρακλή, όταν με το σπαθί του στη θέση Πόρτες έκοψε στα δυο το βράχο. Το φαράγγι του Βουραϊκού ξεκινά 3 χλμ βόρεια του χωριού Κάτω Ζαχλωρού σε υψόμετρο 730μ και συνεχίζει παράλληλα με το ποτάμι διανύοντας απόσταση 20 χλμ για να καταλήξει στο χωριό Διακοπτό του Δήμου Αιγιαλείας.

Το υδατικό δυναμικό του Δήμου Αιγιαλείας διαμορφώνεται από τα επιφανειακά και υπόγεια νερά. Χαρακτηρίζεται υψηλό, κάτι που οφείλεται στη γεωγραφική του θέση και στην ορεογραφική διάταξη, η οποία ευνοεί τα μεγάλα ύψη ατμοσφαιρικών κατακρημνισμάτων που τροφοδοτούν το υδρογραφικό δίκτυο της περιοχής και σχηματίζουν ένα μέτρια αναπτυγμένο υδρογραφικό σύστημα. Το μεγαλύτερο μέρος της απορροής παρουσιάζει χειμαρρική μορφή και οδηγείται στη θάλασσα. Το κύριο υδρογραφικό δίκτυο το διαμορφώνουν οι λεκάνες απορροής των ποταμών Κράθη, Βουραϊκού, Σελινούντα, Φοίνικα και Μεγανίτη.

Όσον αφορά στο υδρογραφικό δίκτυο του Δήμου, όπως αποτυπώνεται και στην επόμενη εικόνα, το Δήμο διαπερνούν ποτάμια και οι παραπόταμοί τους που καταλήγουν στον Κορινθιακό κόλπο στην περιοχή των Καμαρών, του Ριζόμυλου, του Διακοπτού, της Ακράτας και της Αιγείρας.

Εικόνα 4: Υδρογραφικό Δίκτυο Δήμου Αιγιαλείας



Πηγή: <https://oikoskopio.geodiv.page/map#>

Στην επόμενη εικόνα αποτυπώνονται οι ισοϋψείς καμπύλες του Δήμου Αιγιαλείας. Παρατηρείται ότι στην περιοχή υπάρχει έντονο ανάγλυφο με τις καμπύλες προς το βόρειο (παραλιακό) τμήμα του Δήμου να κυμαίνονται σε χαμηλά επίπεδα, ενώ προ το νότιο τμήμα σε υψηλότερα επίπεδα.

Εικόνα 5: Ισοϋψείς καμπύλες Δήμου Αιγιαλείας



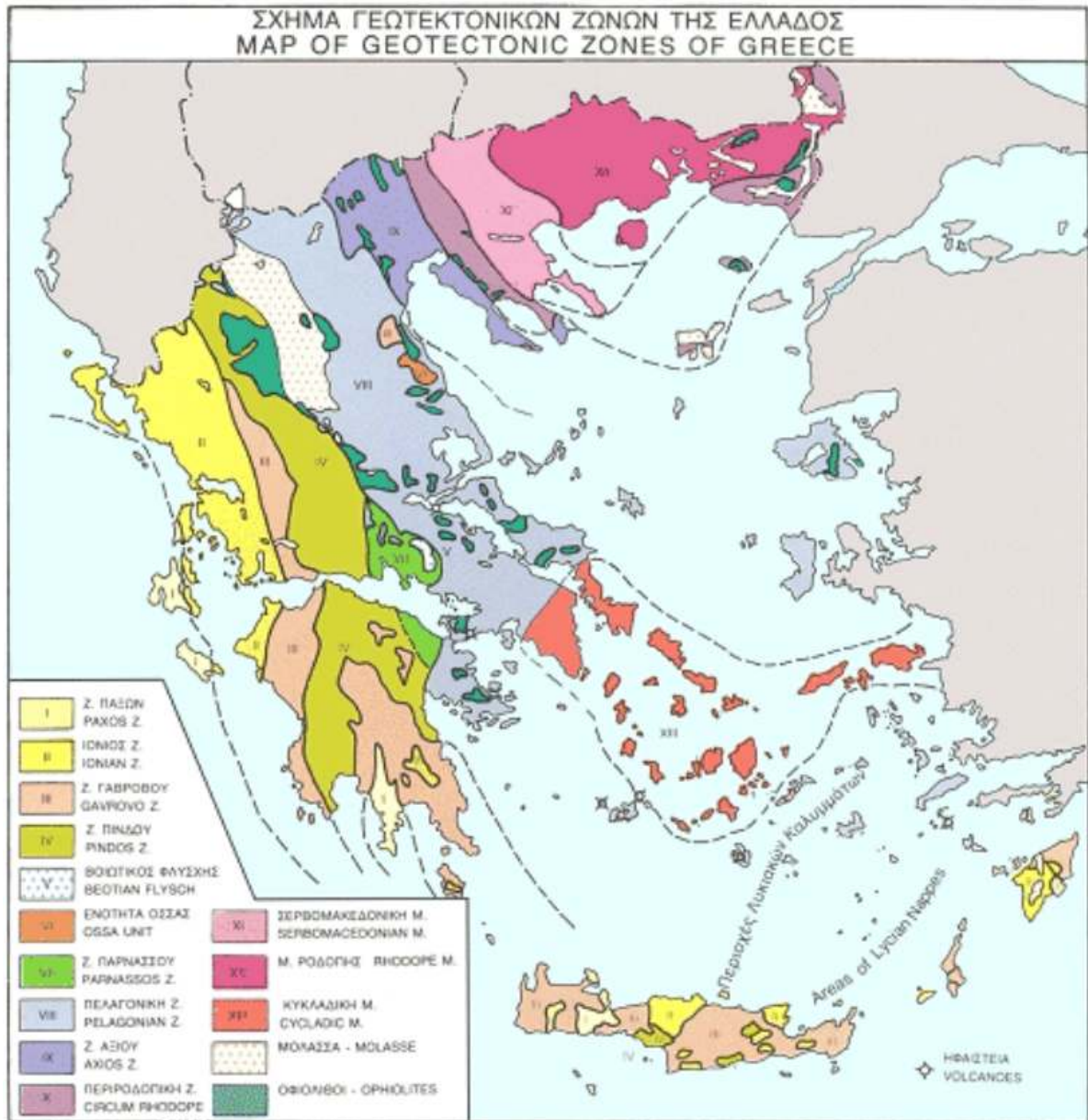
Πηγή: <https://oikoskopio.geodiv.page/map#>

Η παράκτια ζώνη της Αιγιαλείας βρίσκεται σε ένα πολύ έντονο σεισμοτεκτονικό περιβάλλον που χαρακτηρίζεται κυρίως από την ταχεία ανύψωση (1-1,5 mm/yr), της Βόρειας Πελοποννήσου, ενώ στην μορφολογική της εξέλιξη σημαντικότατο ρόλο παίζουν επίσης και οι μεγάλες στερεοπαροχές των ορεινών ποταμών. Λόγω όμως της μικρής σε πλάτος και απότομης υφαλοκρηπίδας δεν έχουμε την ανάπτυξη υποθαλάσσιων δελταϊκών πρισμάτων. Οι παράκτιες υδροδυναμικές συνθήκες χαρακτηρίζονται ως μέτριας έντασης

και μη δυνάμενες να καθορίσουν την μορφολογική εξέλιξη των ακτών, η οποία καθορίζεται πρωτίστως από την σεισμοτεκτονική δράση (π.χ. αιφνίδιες απώλειες παράκτιας γης). Η παρέμβαση του ανθρώπου αφορά μόνο τα τμήματα των ακτών στα οποία παρεμβαίνει (π.χ. κατασκευή λιμανιών) και κυρίως τις εκβολές των ποταμών μέσω της ανάσχεσης των στερεοπαροχών. Οι ακτές του Δήμου Αιγιαλείας αποτελούν τμήμα του νότιου περιθωρίου της Κορινθιακής τάφρου έχοντας την γεωμορφολογική και ιζηματολογική της εξέλιξη άρρηκτα συνδεδεμένη με την σεισμοτεκτονική δραστηριότητα της ευρύτερης περιοχής. Μάλιστα, τα μεγάλου μήκους κανονικά ρήγματα που έχουν χαρτογραφηθεί στην παρακείμενη ενδοχώρα της βόρειας Πελοποννήσου χαρακτηρίζονται από ρυθμούς ανύψωσης μέχρι και 1,5 mm/έτος.

Σύμφωνα με τον χάρτη Γεωτεκτονικών Ζωνών της Ελλάδας (<https://www.orykta.gr/geologia-oryktologia/geologia-elladas>), ο Δήμος Αιγιαλείας βρίσκεται στην Ζώνη Γαβρόβου – Τριπόλεως και στη Ζώνη Ολωνού – Πίνδου. Η Ζώνη Γαβρόβου – Τριπόλεως χαρακτηρίζεται από συνεχή ανθρακική ιζηματογένεση με κυρίαρχα πετρώματα τους ασβεστόλιθους και δολομίτες. Οι σχηματισμοί της ζώνης αυτής επικάθονται σε ένα υπόβαθρο αποτελούμενο από φυλλίτες, χαλαζιακούς φυλλίτες και μάρμαρα, γνωστό ως «φυλλιτική-χαλαζιτική» σειρά. Τα στρώματά της σχηματίζουν μεγάλα ανοικτά σύγκλινα και αντίκλινα και είναι επωθημένη δυτικά πάνω στην Ιόνιο ζώνη. Η Ζώνη Ολωνού – Πίνδου κατέχει κεντρική θέση στον κορμό της Ελλάδας και ακολουθεί την κάμψη του ορογενετικού τόξου, ενώ τμήματα της απαντούν στην Κρήτη και τη Ρόδο. Συνίσταται από ασβεστόλιθους, δολομίτες, κερατόλιθους, ηφαιστειοϊζηματογενή πετρώματα, ραδιολαρίτες, αργίλους, ψαμμίτες και πηλίτες. Έχει επωθηθεί προς τα δυτικά πάνω στη ζώνη Γαβρόβου-Τριπόλεως και χαρακτηρίζεται από δομή λεπίων, με αποτέλεσμα συχνές επαναλήψεις των στρωμάτων. Πάνω στη ζώνη της Πίνδου βρίσκονται επωθημένες οι μεγαλύτερες οφιολιθικές μάζες του ελληνικού χώρου.

Εικόνα 6: Σχήμα Γεωτεκτονικών Ζωνών της Ελλάδος



Πηγή: <https://www.orykta.gr/geologia-oryktologia/geologia-elladas>

1.1.4 Κλιματολογικά Χαρακτηριστικά

Σύμφωνα με δημοσιευμένα στοιχεία (<https://www.discoveraigialeia.gr/climate/>) για το Δήμο Αιγιαλείας, στην περιοχή επικρατεί εύκρατο μεσογειακό κλίμα και ανάλογα με το υψόμετρο της εκάστοτε περιοχής καθώς και την απόσταση από την θάλασσα μπορεί να ποικίλει. Σύμφωνα με τον «Κανονισμό Ενεργειακής Απόδοσης Κτιρίων – Κ.Εν.Α.Κ.» (ΦΕΚ 2367/Β/12-7-2017), η Π.Ε. Αχαΐας συνολικά εντάσσεται στην Κλιματική Ζώνη Β, από τις τέσσερις κατηγορίες που απαντώνται στην ελληνική επικράτεια. Η εν λόγω κατηγοριοποίηση γίνεται με βάση τις βαθμομέρες θέρμανσης (heating degree days) και κυμαίνεται από το Α έως το Δ με φθίνουσα τιμή (από την θερμότερη στην ψυχρότερη).

Αξίζει να υπογραμμιστεί ότι – πάντα σύμφωνα με τον Κ.Εν.Α.Κ. – οι περιοχές μιας Π.Ε. που βρίσκονται σε υψόμετρο μεγαλύτερο των 500 m εντάσσονται στην επόμενη ψυχρότερη κλιματική ζώνη από εκείνη στην οποία ανήκει η Π.Ε. Επομένως, ο Δήμος Αιγιαλείας ανήκει στην κατηγορία των δευτέρων πιο θερμών τόπων της χώρας μαζί με την Κορινθία, Ηλεία, Αιτωλοακαρνανία, Φθιώτιδα, Φωκίδα, Βοιωτία, Αττική (εκτός Κυθέρων και νησιών Σαρωνικού), Εύβοια, Μαγνησία, Σποράδες, Λέσβο, Χίο, Κέρκυρα, Λευκάδα, Θεσπρωτία, Πρέβεζα και Άρτα.

Εικόνα 7: Νομοί της Ελλάδας ανά κλιματική ζώνη, βάσει Κ.Εν.Α.Κ.



Πηγή: <https://bioclima.gr/sites/default/files/documents/2023-03/BIOCLIMA-kenak.pdf>

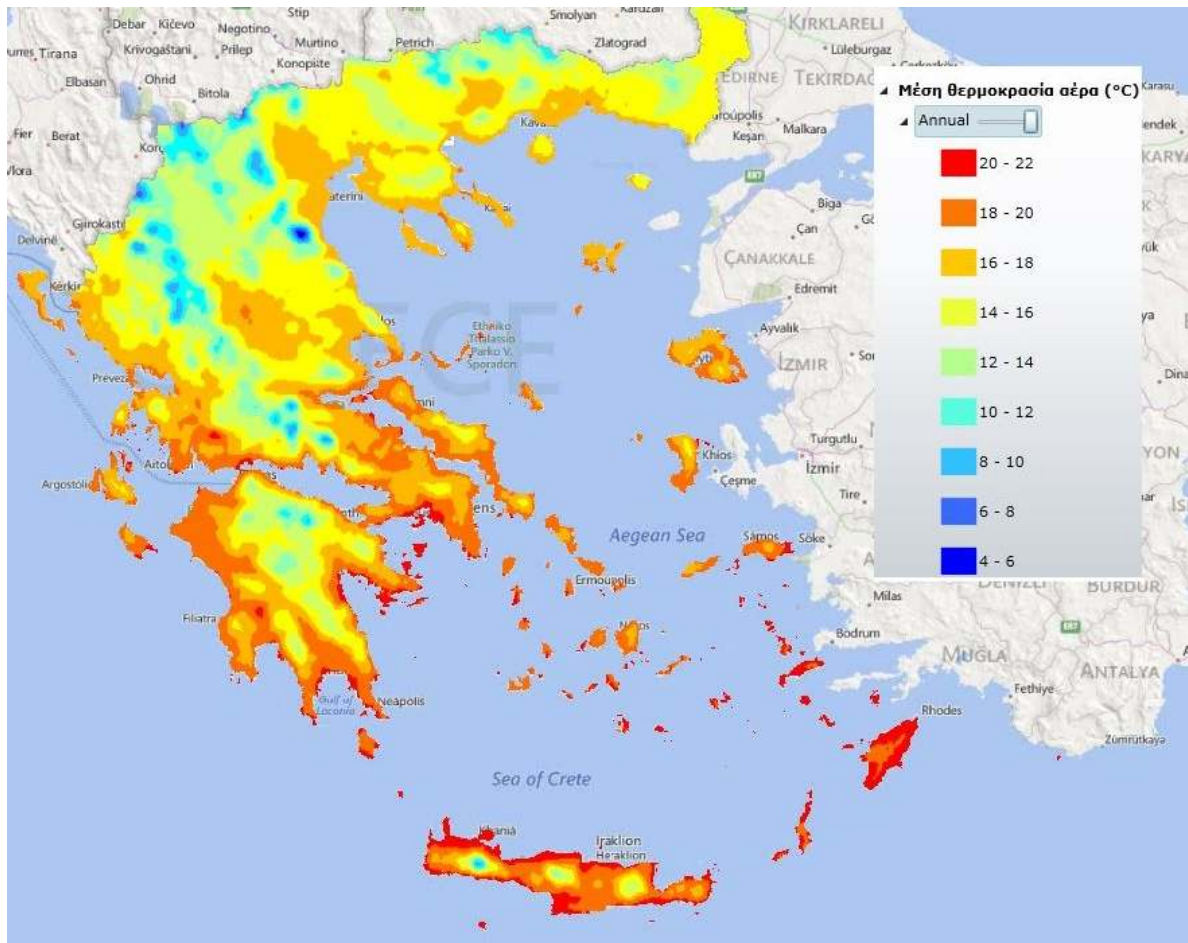
Τα τελευταία χρόνια, η μέση ετήσια θερμοκρασία στο ηπειρωτικό τμήμα της Αιγιαλείας είναι 18 -18,5 °C και οι άνεμοι έχουν κατεύθυνση κυρίως ΒΒΔ. Στις περιοχές κοντά στην θάλασσα το κλίμα είναι καθαρά μεσογειακό με ήπιους χειμώνες και θερμά καλοκαίρια. Στις περιοχές που βρίσκονται σε ψηλότερο υψόμετρο οι θερμοκρασίες είναι πιο χαμηλές με πιο βαρύ χειμώνα και πιο δροσερά καλοκαίρια.

Σύμφωνα με τον θερμοκρασιακό χάρτη της Ελλάδας¹, η θερμοκρασία στο παραλιακό τμήμα του Δήμου την περίοδο 1975-2004 κυμάνθηκε από 16-20 βαθμούς, ενώ στο εσωτερικό τμήμα του Δήμου χαμηλότερα έως και 16 βαθμούς.

¹

<http://klimaonline.weebly.com/uploads/4/4/0/0/44006121/%CE%98%CE%B5%CF%81%CE%BC%CE%BF%CE%BA%CF%81%CE%B1%CF%83%CE%B9%CE%B1%CE%BA%CF%8C%CF%82.jpg>

Εικόνα 8: Θερμοκρασιακός Χάρτης Ελλάδος Περίοδου 1975 - 2004

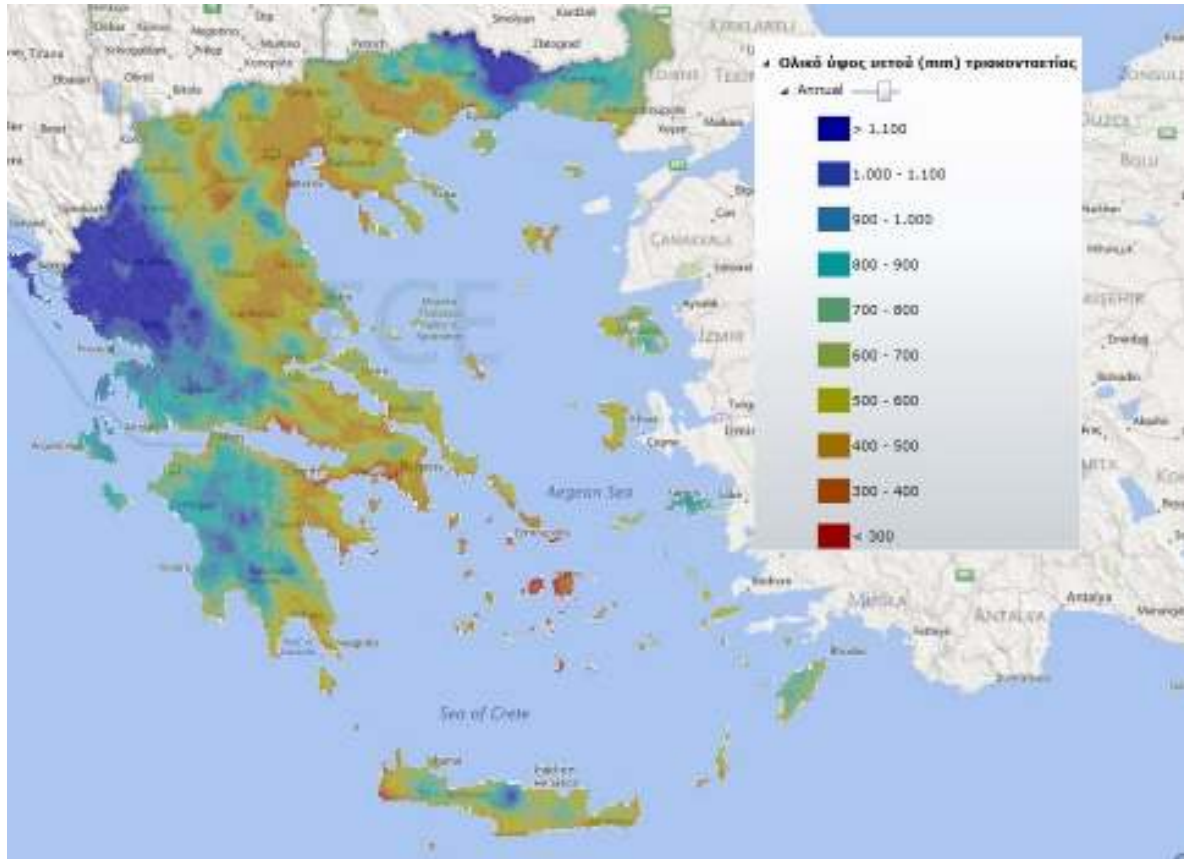


Πηγή: <http://klimaonline.weebly.com/kappalambdaiotamualpha-epsilononlambdalambdaalphadeltaalphasigma.html#>.

Σύμφωνα με το Περιφερειακό Σχέδιο για την Προσαρμογή στην κλιματική αλλαγή (ΠΕΣΚΑ) Περιφέρειας Δυτικής Ελλάδας (https://www.pde.gov.gr/gr/images/stories/pepka/2_klimatikes_metavoies_pde.pdf), τα επόμενα έτη, για το σύνολο της Περιφέρειας αναμένεται άνοδος της θερμοκρασίας στους Δήμο Καλαβρύτων, Αιγιαλείας, Ερυμάνθου, Θέρμου, Ναυπακτίας, Αγρινίου, Αμφιλοχίας και Αρχαίας Ολυμπίας πάνω από το μέσο όρο της Περιφέρειας (ήτοι >3,92οC).

Σύμφωνα με το Σχέδιο Βιώσιμης Αστικής Κινητικότητας Δήμου Αιγιαλείας (Παραδοτέο 1.2: Ενέργειες ανάπτυξης Σ.Β.Α.Κ.- Στάδιο 1 και 2), το μέσο ύψος των βροχοπτώσεων ανέρχεται στα 730mmHg, με μέσο αριθμό ημερών με βροχή μεγαλύτερη από 1 mm σε 77 mm και μέση σχετική υγρασία 66%. Σύμφωνα με τα στοιχεία του ολικού ύψους υετού (σε mm) για την περίοδο 1975-2004, το μέσο ύψος στη διάρκεια της τριακονταετίας κυμαίνεται από 500-700 mm στα παράλια και έως 900mm στο νότιο μέρος του Δήμου.

Εικόνα 9: Ολικό ύψους υετού (mm) την περίοδο 1975-2004



Πηγή: <http://klimaonline.weebly.com/kappalambdaioatamualpha-epsilonpsilonlambdalambdaalrhadeltaalphasigma.html#>.

Όσον αφορά στις βροχοπτώσεις, σύμφωνα με το Περιφερειακό Σχέδιο για την Προσαρμογή στην κλιματική αλλαγή (ΠΕΣΚΑ) Περιφέρειας Δυτικής Ελλάδας (https://www.pde.gov.gr/gr/images/stories/pepka/2_klimatikes_metavoies_pde.pdf), ο αριθμός των βροχοπτώσεων και ο αριθμός των υγρών ημερών του έτους σταδιακά θα μειώνεται τα επόμενα έτη με μείωση η οποία κυμαίνεται από -1,12 ημέρες (έως 2030) έως -14,47 ημέρες (RCP8.5, 2081-2100). Οι δήμοι Καλαβρύτων και Αιγιαλείας αναμένεται να έχουν τη μεγαλύτερη μείωση.

Στο Δήμο Αιγιαλείας, οι άνεμοι έχουν κατεύθυνση κυρίως ΒΒΔ. Η μέση ετήσια ένταση είναι μικρότερη των 4m/sec για το μεγαλύτερο τμήμα του δήμου, ενώ ακόμη και στα ορεινά δεν υπερβαίνει την τιμή των 5 m/sec.

1.1.5 Ιστορικά Στοιχεία

Ο Δήμος Αιγιαλείας αποτελεί έναν ιστορικό Δήμο της Περιφερειακής Ενότητας Αχαΐας, ενώ το Αίγιο, η έδρα του Δήμου είναι γνωστή από την αρχαιότητα. Στην αρχαιότητα, το Αίγιο ήταν βασίλειο, ενώ σύμφωνα με τη μυθολογική παράδοση η πόλη έλαβε το όνομά της από την «αίγα», η οποία θήλασε τον Δία, ο οποίος κρυβόταν εκεί από την παλιόφαγο ορμή του

Κρόνου. Το Αίγιο είναι αρχαιοτάτη πόλη, από τις πρώτες πελασγικές πόλεις-αποικίες, οι οποίες συναποτέλεσαν το βασίλειο της Αιγιαλείας. Όλες οι εποχές της ελληνικής ιστορίας αντιπροσωπεύονται πλούσια στο Αίγιο και την ευρύτερη περιοχή. Σημαντικά ευρήματα των προϊστορικών χρόνων, κυρίως της πρωτοελλαδικής (3η χιλιετία π.Χ.) και μεσοελλαδικής περιόδου (α' μισό 2ης χιλιετίας π.Χ.), που ήλθαν στο φως κατά τη διάρκεια ανασκαφών σε διάφορα σημεία της σύγχρονης πόλης, επιβεβαιώνουν την ύπαρξη του Αιγίου από τα προϊστορικά χρόνια.

Σύμφωνα με τη μυθολογία, πρώτοι κάτοικοί του Αιγίου ήταν οι Αιγιαλείς Πελασγοί, όμως ως ιδρυτές της ενιαίας πόλης φέρονται οι Ίωνες. Στα μέσα του 16ου αιώνα οι Ίωνες ήρθαν από την Αττική, κατέλαβαν την εύφορη Αιγιαλεία και πολύ νωρίς αναμείχθηκαν ειρηνικά και ενώθηκαν με τους Αιγιαλείς Πελασγούς. Με την πάροδο του χρόνου, οι Ίωνες νομιμοποίησαν το κέντρο της επικυριαρχίας τους στην Πελοπόννησο στο αρχαίο Αίγιο όπου ήταν σε μεγάλη ακμή το ιερό του Δία που ονομαζόταν Αμάριος ή Ομάριος ή ορθότερα Ομαγύριος (από το ομήγυρη-συγκέντρωση). Όπως μαρτυρούν τα ευρήματα στην περιοχή (θαλαμοειδείς τάφοι που βρέθηκαν στην περιοχή της Καλλιθέα, οικιστικά λείψανα σε διάφορα σημεία της πόλης), το Αίγιο σημείωσε μεγάλη ακμή, ιδιαιτέρως κατά το τελευταίο διάστημα (1200-1100 π.Χ.) οπότε έλαβε χώρα και ο τρωικός πόλεμος (1184π.Χ.), στον οποίο το Αίγιο έλαβε μέρος υπό την αρχηγία του Αγαμέμνονα. Μάλιστα, σύμφωνα με τον Πausανία, στο Αίγιο πραγματοποιήθηκε από τον Αγαμέμνονα η συγκέντρωση των αρχηγών των Αχαιών για να συζητήσουν και να λάβουν αποφάσεις σχετικά με την Τρωϊκή Εκστρατεία.

Από τρεις αρχαίες πόλεις που βρίσκονταν εντός των ορίων της ΔΕ Διακοπτού (Ελίκη, Κερύνεια και Βούρα) σημαντικότερη ήταν η Ελίκη η οποία από την ίδρυσή της στα μυκηναϊκά χρόνια μέχρι την καταστροφή της το 373 μ.Χ. από ισχυρό σεισμό, υπήρξε η πρωτεύουσα ολόκληρης της Αχαιΐας. Στην Ελίκη βρισκόταν το φημισμένο ιερό του Ελικωνίου Ποσειδώνος, πανελλήνιο ιερό των Ιώνων, με χάλκινο άγαλμα του θεού που κρατούσε ιππόκαμπο στο χέρι. Στα δύο χάλκινα νομίσματα της πόλης που σώζονται σήμερα στο Μουσείο του Βερολίνου, απεικονίζεται ο Ποσειδών με την επιγραφή ΕΛΙΚ. Οι έρευνες για την ανακάλυψη της Ελίκης ξεκίνησαν στα μέσα του αιώνα και χάρη στις πρόσφατες συστηματικές ανασκαφές βρέθηκαν τα πρώτα σοβαρά στοιχεία για την ύπαρξή της στην ξηρά, ανάμεσα στα σύγχρονα χωριά της Ελίκης, του Ριζομούλου και των Νικολαΐικων.

Η επικράτεια της Ελίκης έφθανε στο εσωτερικό μέχρι τη Μαμουσιά και χαμηλότερα, ίσως εκτεινόταν ως τα Ζαχλωρίτικα, όπου είναι εμφανή ερείπια τοίχων και οχυρώσεων. Η πρώτη ανασκαφή στην Ελίκη έδειξε ότι πάνω από τα θαμμένα ερείπια της αρχαίας πόλης κτίστηκε στα Ρωμαϊκά χρόνια άλλος οικισμός με το ίδιο όνομα, όπως μαρτυρούν και οι αρχαίοι συγγραφείς. Στην περιοχή της Βούρας στους βράχους νότια του Ελαιώνα υπήρχε το

μαντικό σπήλαιο του Βουραϊκού Ηρακλής, στο οποίο εντοπίζονται ίχνη χρήσης του κατά την αρχαιότητα.

Γύρω στο 1100 π.Χ. η κάθοδος των Δωριέων προς τα ακμάζοντα Αχαιικά κέντρα (Ελίκη, Υπερσία, Κερύνεια, Αίγιο κ. α.) θα προκαλέσει τη μετακίνηση των Αχαιών από τις Μυκήνες, τη Λακωνία και τη Μεσσηνία προς την Αιγιαλεία, όπου τελικά και θα εγκατασταθούν μόνιμα. Το 800 π.Χ. περίπου θα ιδρυθεί η Α' Αχαιϊκή Συμπολιτεία και το 281 π.Χ. η Β' Αχαιϊκή Συμπολιτεία, η οποία καταλύθηκε με τη ρωμαϊκή κυριαρχία το 146 π.Χ.

Επίσης, σημαντικό μέρος της ιστορίας της περιοχής αποτελεί η αρχαία Αίγειρα, η οποία υπήρξε μία από τις σημαντικότερες πόλεις της Αχαιίας και της Αχαιϊκής Συμπολιτείας. Βρισκόταν ανατολικά της σημερινής κοινότητας Αιγείρας, πάνω στο λόφο "Παλιόκαστρο" ου έχει υψόμετρο 650 μ. και ο κεντρικός οικισμός της ήταν οχυρωμένος με ισχυρά τείχη. Με την αρχαία Αίγειρα, η οποία υπήρχε και πριν από την εποχή του Ομήρου έχουν ασχοληθεί πολλοί από τους αρχαίους συγγραφείς, οι οποίοι την εντοπίζουν μεταξύ Σικυώνος και Αιγίου. Η αρχαία Αίγειρα πέρασε περιόδους μεγάλης ακμής και ευημερίας. Λόγω της περιβλεπτής θέσης που κατείχε στο ανατολικό τμήμα της Αιγιάλειας, στα βόρεια του βουνού Ευρωστίνα, ήταν ορατή τόσο από τις γειτονικές πόλεις της Κορινθίας όσο και από τις απέναντι, της Στερεάς Ελλάδας, πόλεις των Αιτωλών. Έτσι πολλές φορές υπέστη εχθρικές επιδρομές με πιο γνωστές των Αιτωλών το 220 ή 219 π.Χ. και των Σικυωνίων. Μάλιστα οι κάτοικοί της για τη νίκη τους εναντίον των Σικυωνίων έχτισε το ιερό της Αγροτέρας Αρτέμιδος γιατί πίστευαν ότι το τέχνασμα (με τις αίγες που αναφέραμε) εναντίον των επιδρομών το ενέπνευσε η Άρτεμις.

Στην αρχαία Αίγειρα, σύμφωνα με τις περιγραφές του Πausανία, υπήρχε άγαλμα του Δία φτιαγμένο από Πεντελίσιο μάρμαρο, άγαλμα της Αθηνάς, ναός της Αρτέμιδος, με αρχαία αγάλματα του Αγαμέμνονα και της Ιφιγένειας, αγάλματα του " Ασκληπιού ", του Σεράπιδος και της Ίσιδος και ιερό αφιερωμένο στον Απόλλωνα.

Κατά τους χρόνους της ακμής τους οι Αιγιώτες ξεχώρισαν ιδιαίτερα ως αθλητές και ήταν ονομαστοί ως σφενδονήτες. Ακόμη ανέδειξαν και αθλητές Ολυμπιονίκες, όπως ο Στράτων, ο Αθηνόδωρος και άλλοι.

Η περιοχή αργότερα καταλήφθηκε από τους Ρωμαίους. Ειδικότερα, το 146 π.Χ. στο Αίγιο κατευθύνθηκαν οι πρέσβεις των Ρωμαίων για να συζητήσουν τα ελληνικά θέματα. Μετά την υποδούλωση της Ελλάδας στους Ρωμαίους οι Ρωμαίοι γκρέμισαν τα τείχη της πόλης, αλλά το Αίγιο δεν έχασε τη σημασία του. Παρά τη διάλυση της Συμπολιτείας, οι Ρωμαίοι επέτρεψαν τη συνάθροιση των αντιπροσώπων των πόλεων της στο Αίγιο για την εκλογή των στρατηγών και δημιουργών.

Το 1204, η περιοχή θα αποτελέσει τμήμα του πριγκιπάτου της Αχαΐας. Τα χρόνια της Φραγκοκρατίας η Βοστίτσα ήταν μια από τις Βαρονίες στις οποίες κατατμήθηκε η Πελοπόννησος, με βαρόνο τόν Ούγκό ντέ Σαρπινύ, π οποίος και έχτισε πύργο από υλικά της αρχαίας πόλης. Το 1420 το Αίγιο πέρασε στους Δεσπότες του Μιστρά, Κωνσταντίνο και Θωμά Παλαιολόγο, και τό 1458 καταλήφθηκε από τους Τούρκους. Το 1463 περιήλθε στους Βενετούς. Το 1470 καταλήφθηκε από τους Τούρκους. Τις ελπίδες για αποτίναξη του τουρκικού ζυγού ενσάρκωναν τότε οι συμμορίες των "αρματολών" και των "κλεφτών" που δρούσαν στα ορεινά κυρίως μέρη και προκαλούσαν διαρκή ανησυχία στις τουρκικές αρχές. Εκείνη την εποχή αναδείχθηκαν κι έμειναν γνωστές για τη δράση τους οι οικογένειες των Σολιωτών, των Πετμεζαίων και των Λεχουριτών. Το 1685, το Αίγιο, όπως όλη η Πελοπόννησος, καταλήφθηκε και πάλι από τους Βενετούς. Στο Βενετικό Κτηματολόγιο της Βόστίτσας αναφέρεται η Βοστίτσα, ως επαρχία. Κάλυπτε μικρή έκταση που ήταν κυρίως Ορεινή. Πεδινά και εύφορα τμήματα όμως σχηματίζονταν γύρω από τις εκβολές των πέντε χείμαρρων που εξέβαλλαν στην περιοχή.

Το 1687 οι Ενετοί κατόρθωσαν να πάρουν στα χέρια τους τον έλεγχο της Ανατολικής Αχαΐας, ενώ το 1715 παρέδωσαν και πάλι την κυριαρχία στους Τούρκους, οπότε και άρχισε η β' περίοδος της Τουρκοκρατίας.

Η ευρύτερη περιοχή είχε ενεργό συμμετοχή στην Επανάσταση του 1821. Αξιοσημείωτο γεγονός την περίοδο της Τουρκοκρατίας ήταν για την περιοχή η Συνέλευση της Βοστίτσας ή σύσκεψη της Βοστίτσας, κατά τους ιστορικούς, ή Μυστική συνέλευση της Βοστίτσας, κατά τους Αιγιώτες, όπου ήταν η συνάντηση που έγινε από τους Φιλικούς της Βόρειας Πελοποννήσου, στη Βοστίτσα, όπως λεγόταν τότε το Αίγιο, από τις 26 έως τις 30 Ιανουαρίου του 1821, με σκοπό την οργάνωση και τον προσδιορισμό του χρόνου εκδήλωσης της επερχόμενης ελληνικής επανάστασης στην Πελοπόννησο. Μεταξύ όσων πήραν μέρος στην εν λόγω Συνέλευση ήταν ο Παλαιών Πατρών Γερμανός ως πρόεδρος της συνέλευσης και ο Παπαφλέσσας, ως εισηγητής της Φιλικής εταιρείας και γενικός επίτροπος του Αλέξανδρου Υψηλάντη. Η Σύσκεψη της Βοστίτσας απετέλεσε σημαντική καμπή στην όλη υπόθεση της Επανάστασης τουλάχιστον για την περιοχή της Πελοποννήσου. Μπορεί ίσως ν' απέτυχε του βασικού σκοπού της, πλην όμως ένα ήταν βέβαιο, ότι όλοι όσοι συμμετείχαν σ' αυτή απέκτησαν για πρώτη φορά πλήρη συνείδηση της τεράστιας προσπάθειας που αναλάμβαναν, καθώς και την ευθύνη και τους κινδύνους που θα διέτρεχαν πλέον μεταξύ ζωής και θανάτου. Σε λιγότερο από δύο μήνες και λίγο μετά τη σύλληψη αρχιερέων και προκρίτων του Μοριά από τον Καΐμακάμη της Τριπολιτσάς ξέσπασε η επανάσταση στα Καλάβρυτα και ο ξεσηκωμός της Πάτρας (1821). Αξίζει να σημειωθεί ότι το Αίγιο ήταν η πρώτη πόλη που απελευθερώθηκε στις 21 Μαρτίου 1821.

Αξιοσημείωτο είναι το γεγονός ότι το 1832 πολιορκήθηκαν 3.500 άνδρες του Δράμαλη, εκ των οποίων μόνο χίλιοι διασώθηκαν (Αρκάτα). Μετά την απελευθέρωση, η Ανατολική Αχαΐα μετείχε στον αγώνα για την ανάδειξη και οργάνωση της, έως τότε σκλαβωμένης

χώρας, σε κράτος. Επιπλέον, στη δυτική πλευρά του βουνού του Αϊγιάννη στην περιφέρεια των Τσετσεβών της ΔΕ Ερινεού βρίσκεται η Μονή του Αγίου Ιωάννη του Θεολόγου γύρω από την οποία έγινε η μάχη της 17ης Ιουλίου 1827 μεταξύ Ελλήνων και Τούρκων.

Με το Β.Δ. της 20ης Απριλίου 1835, το οποίο δημοσιεύτηκε στην Εφημερίδα της Κυβερνήσεως σχηματίσθηκε ο δήμος Αίγιου, με το όνομα δήμος Αιγιέων, ως δήμος της επαρχίας Αιγιαλείας. Κατατάχθηκε στη Β' τάξη με πληθυσμό 2.300 κατοίκους και έδρα το Αίγιο. Ο δημότης ονομάστηκε Αιγιεύς. Στην αρχική του σύσταση ο δήμος αποτελούνταν από τους οικισμούς: Αίγιον (Βοστίτσα), Μουρλά, Λόγγο, Δημητρόπουλον, Μερτίδι, Τούμπα, Γρηγόρη, Χατζί, Κούμαρη, Ανω και Κάτω Τέμενη, Αλή Μουχτούρη, Καραχμέτη (Καραχουμάτι). Με τη σύσταση των κοινοτήτων το 1912 οι οικισμοί που ανήκαν στο δήμο Αιγίου αποτέλεσαν αυτόνομες κοινότητες. Αργότερα, με το νόμο 2539 (ΦΕΚ 244/4-12-1997), σχηματίστηκε ο εκτεταμένος δήμος Αιγίου, όταν στον υπάρχοντα δήμο Αιγίου συνενώθηκαν και 13 τώως κοινότητες.

Το 1844, απογράφονται για πρώτη φορά τα Βαλιμίτικα. Ο οικισμός δημιουργήθηκε σταδιακά από τους κατοίκους της Βαλιμής (δήμου Ακράτας), που μετά την Επανάσταση του 1821 άρχισαν να κατεβαίνουν στα πεδινά, δημιουργώντας αρχικά καλύβια που εξελίχθηκαν σε οικισμούς. Αυτή η μετακίνηση αρχικά γινόταν εποχιακά (χειμώνα) και σταδιακά μόνιμα. Από τον Οικισμό Βαλιμίτικα, σύμφωνα με τοπικές μαρτυρίες, τα τελευταία χρόνια έχουν μεταναστεύσει αρκετοί κάτοικοι προς τα αστικά κέντρα, κυρίως Αίγιο και Αθήνα.

Ο Β' Παγκόσμιος Πόλεμος θα σημαδέψει την περιοχή, ενώ και η περίοδος της Κατοχής αποδείχθηκε ιδιαίτερα σκληρή καθώς αρκετοί κάτοικοι της περιοχής συνελήφθησαν και εκτελέστηκαν από τους Γερμανούς.

1.2 Φυσικό περιβάλλον, προβλήματα ρύπανσης

1.2.1 Φυσικό Περιβάλλον – Προστατευόμενες περιοχές

Ο δήμος Αιγιαλείας διαθέτει πλούσια χλωρίδα και πανίδα. Στα υψηλότερα υψόμετρα, συναντάται η ενδημική *Abies cephallonica* (διάσπαρτα άτομα κεφαλληνιακής ελάτης) ενώ σε χαμηλότερα υψόμετρα η θαμνώδης βλάστηση με *Pistacia lentiscus*, *Juniperus oxycedrus*, *Phillyrea latifolia*, *Quercus coccifera*, καθώς και φρυγανώδης βλάστηση με κυρίαρχο είδος την *Phlomis fruticosa*. Σε παραποτάμιες εκτάσεις εμφανίζονται *Platanus orientalis*, *Salix alba*, *S.fragilis* και *Ulmus campestris*, είδη *Dryopteris filix-mas*, *Polypodium vulgare*, *Anemone blanda*, *Viola alba ssp. Thessala*. Επίσης, καταγράφονται το γένος *Viola*, δενδρώδης βλάστηση με κυρίαρχο είδος το *Quercus ilex*, ενδημικών ειδών *Aurinia moreana*, *Asperula acradiensis* και *Campanula rupestris*, δάσος με *Pinus halepensis*, φρύγανα με τα είδη *Onosma frutescens*, *Salvia triloba*, *Satureja graeca*, *Phlomis fruticosa*, *Cistus salviifolius*, *Euphorbia*, *characias*, *Ptilostemon chamaepeuce*, *Hypericum*

empetrifolium, μακκία με *Pistacia lentiscus*, *P. terrebinthus*, *Cercis siliquastrum*, *Arbutus unedo*, *A. Adrachne*, συστάδες με *Salix alba* και *S. fragilis* αναμειγμένες, ενδημικά φυτά όπως το *Peucedanum achaicum*, η *Achillea umbellatassp. Monocephala*, η *Aurinia moreana*, *Campanula topaliana ssp. cordifolia*, η *Asperula arcadiensis*, *Stachys parolinii* και *Campanula rupestris*, η *Centaurea spruneri*, η *Anthemis tinctoria ssp. parnassica*, το *Hypericum vesiculosum*, ελαιώνες, αμπέλια, κερασιές, εσπεριδοειδή, καλλιεργημένοι αγροί με καστανιές κ.α.

Στον Δήμο Αιγιαλείας δεν συναντάται άγρια πανίδα, όμως καταγράφονται σπονδυλωτά (εκτός των πουλιών) όπως η βίδρα *L. lutra* (απειλούμενο είδος στη χώρα μας), οι χερσόβιες χελώνες *Testudo hermanni* και *T. marginata*, το φίδι *Elaphe situla* και τα ψάρια *Salmo macrostigma* και *Barbus meridionalis*, η νυχτερίδα *Plecotus auritus*, ο κρικετός *Cricetulus migratorius*, το ψάρι *Lenciscus cephalus peloronnensis* (στην κατηγορία κινδύνου Κινδυνεύοντα στην Ελλάδα), οι σαύρες *Anguis cephalonicus*, *Algyroides moreoticus*, *Podarcis peloronnensis*, τα ενδημικά taxa, η αγριόγατα *Felis silvestris*, το *P. auritus*, τα πουλιά *Pica pica* (καρακάξα), *Athene noctua* (κουκουβάγια), *Corvus corax* (κόρακας), *Garrulus grandarius* (κίσσα), και *Turdus merula* (κότσουφας).

Αξιοσημείωτα σημεία φυσικού κάλλους είναι το Φαράγγι του Βουραϊκού, η λίμνη Τσιβλού, ο βράχος Ευροστίνας και το δάσος Περιθωρίου – Ζαρούχλας. Το φαράγγι του Βουραϊκού, σύμφωνα με δημοσιευμένα στοιχεία², σύμφωνα με τη Μυθολογία εικάζεται ότι δημιουργήθηκε από το σπαθί του Ηρακλή προκειμένου να φθάσει στον Ευρυσθέα ή στην αγαπημένη του Βούρα, την κόρη της Ελίκης. Από τη Βούρα, πήρε το όνομά του και ο Βουραϊκός ποταμός.

Η κοιλάδα του Βουραϊκού ήταν λίμνη όπως και όλη η περιοχή γύρω από τα Καλάβρυτα. Τα νερά της «αναζήτησαν» διέξοδο προς τη θάλασσα και «έπλασαν» το μεγάλοπρεπο αυτό φαράγγι το οποίο αργότερα παραδόθηκε στην ορμή του ομώνυμου ποταμού που το βαθαίνει χρόνια. Το φαράγγι του Βουραϊκού ξεκινά 3 χλμ. βόρεια του χωριού Κάτω Ζαχλωρού σε υψόμετρο 730 μέτρων και συνεχίζει παράλληλα με το ποτάμι διανύοντας απόσταση 20 χιλιομέτρων για να καταλήξει στο χωριό Διακοπτό, μια διαδρομή διάρκειας μιας ώρας. Στο φαράγγι υπάρχουν καταρράκτες χειμάρρων, σπήλαια με σταλακτίτες και σταλαγμίτες, η πλούσια εναλλασσόμενη βλάστηση από πλατάνια, έλατα, ελιές και πικροδάφνες φτιάχνουν ένα πρωτόγονης ομορφιάς τοπίο μοναδικό στην Ελλάδα. Το φαράγγι διαπερνά ο δημοφιλής οδοντωτός σιδηρόδρομος, με δυο μικρά βαγόνια από το 1896.

² <https://www.visit-achaia.gr/el/attractions/nature/321-2010-02-01-22-20-50>

Εικόνα 10: Σιδηροδρομική γραμμή του «οδοντωτού» στο φαράγγι του Βουραϊκού



Πηγή: Φαράγγι Βουραϊκού: Ένα υπέροχο αξιοθέατο της φύσης στην Πελοπόννησο
(<https://www.newsbeast.gr/travel/arthro/8224661/farangi-vouraikou-ena-yperocho-axiotheato-tis-fysis-stin-peloponniso>)

Η αλπική λίμνη Τσιβλού^{3,4} βρίσκεται σε υψόμετρο 780μ. και αποτελεί φυσική λίμνη με ζωή λιγότερο από εκατό χρόνια αφού προστέθηκε στον γεωφυσικό χάρτη της περιοχής μόλις το 1913. Δημιουργήθηκε όταν σημειώθηκε κατολίσθηση στην περιοχή το 1913, με αποτέλεσμα να εξαφανιστούν δύο χωριά. Ο όγκος της γης που αποσπάστηκε βίαια, έφραξε την κοίτη του ποταμού Κράθη, δημιουργώντας έτσι με τα νερά του δύο λίμνες. Με το πέρασμα των χρόνων η μία λίμνη ξεράθηκε, ενώ απέμεινε μόνο εκείνη που πήρε το όνομά της από το χωριό που υπήρχε εκεί. Θεωρείται μια από τις νεότερες ορεινές λίμνες της Ευρώπης και είναι περιτριγυρισμένη από ένα πανέμορφο καστανοδάσος, ανάμεσα σε καταπράσινα έλατα και πεύκα με ένα πλούσιο οικοσύστημα.

³ <https://trekking.gr/el/destination/tsivlos-lake>

⁴ <https://aigialeia.eu/%ce%bc%ce%bd%ce%b7%ce%bc%ce%b5%ce%af%ce%b1-%cf%84%ce%b7%cf%82-%cf%86%cf%8d%cf%83%ce%b7%cf%82/>

Εικόνα 11: Λίμνη Τσιβλού: πανοραμική λήψη

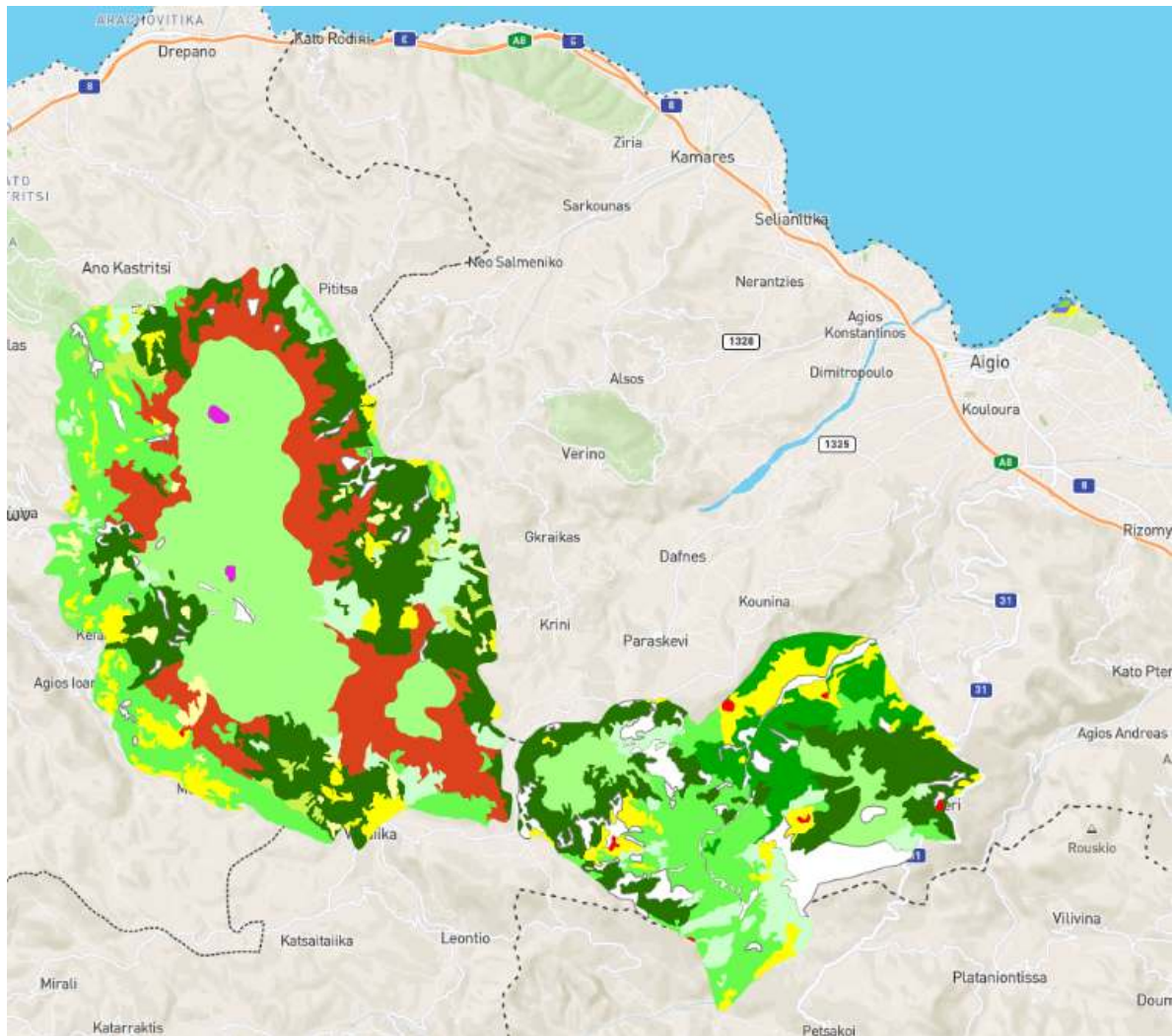


Πηγή: <https://aigialeia.eu/%ce%bc%ce%bd%ce%b7%ce%bc%ce%b5%ce%af%ce%b1-%cf%84%ce%b7%cf%82-%cf%86%cf%8d%cf%83%ce%b7%cf%82/>

Ο βράχος Ευροστίνας με ύψος πάνω από 500 μέτρα είναι βράχος του ομώνυμου όρους που χωρίζει τους νομούς Αχαΐας και Κορινθίας. Κάτω από το βράχο περνάει η υδροδότηση της Αρχαίας πόλης της Αιγείρας. Το δάσος Περιθωρίου – Ζαρούχλας είναι ενοποιημένο με το δάσος της Ζαρούχλας και είναι το μεγαλύτερο του Νομού Αχαΐας, με μαύρη πεύκη, έλατα και καστανιές. Ξεκινά από τη Σελιάνα και απλώνεται έως το Σαραντάπηχο, Περιθώρι, Ταρσό, Ζαρούχλα και Αγία Βαρβάρα.

Στο Δήμο Αιγιαλείας υπάρχουν στο νότιο τμήμα του Δήμου αρκετοί οικότοποι, κυρίως δάση ελληνικής ελάτης και ελληνικά δάση πρίνου σε μικρότερη έκταση.

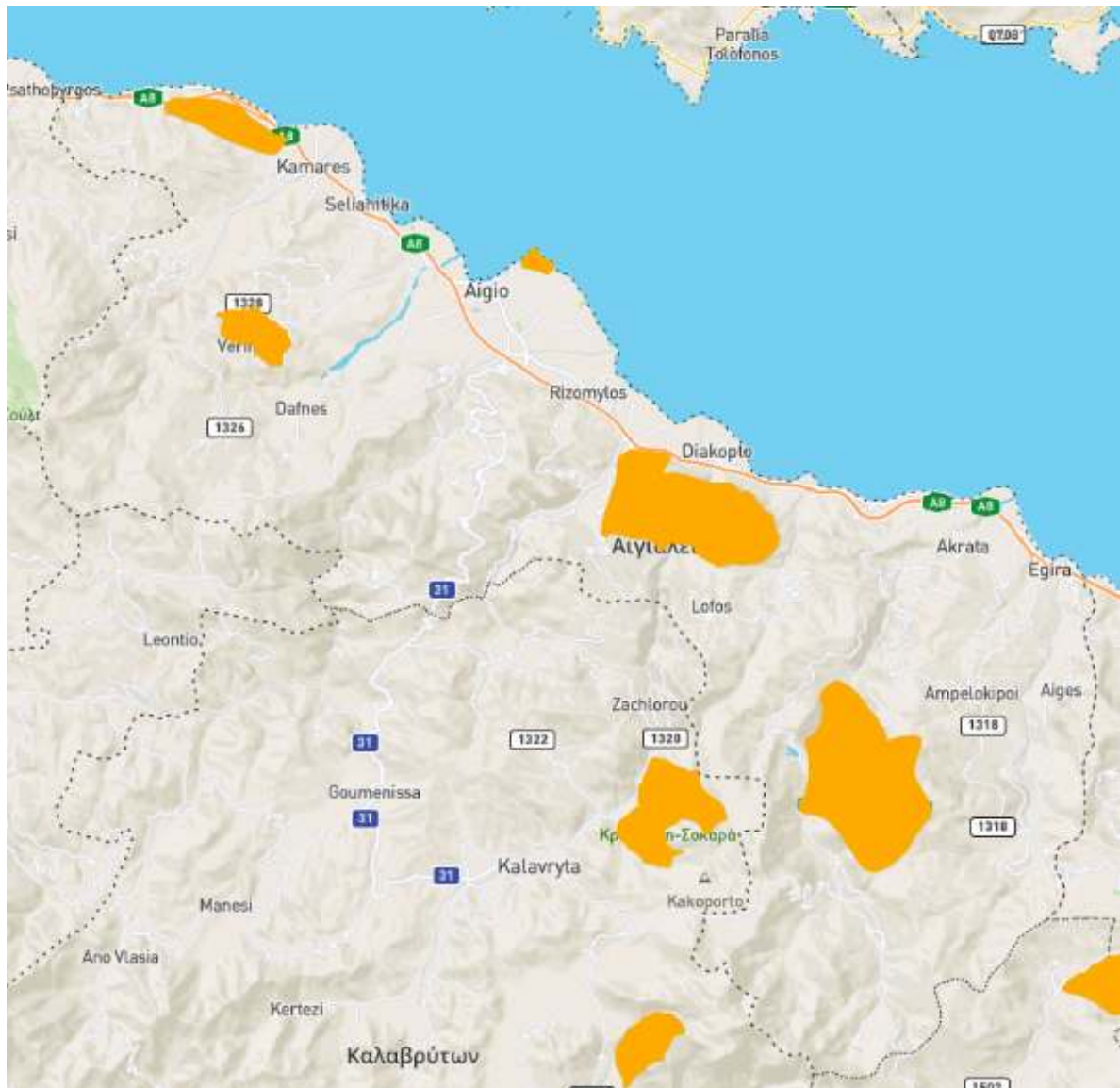
Εικόνα 12: Οικότοποι Δήμου Αιγιαλείας

Πηγή: <https://oikoskopio.geodiv.page/map#>

Επιπλέον, υπάρχουν πέντε (5) καταφύγια άγριας ζωής, τα οποία αποτυπώνονται στην επόμενη εικόνα και συγκεκριμένα:

- K394: ΚΑΖ Τρανόρεμα – Δρακότρυπα (Ζηρίων)
- K399: Αλυκή Αιγίου
- K401: Αγιαννώτικο Βουνό (Λάκκας, Μυρόβρυσης, Τούμπας)
- K405: Αγ. Νικόλαος – Γούρνα (Διακοπού, Μαμουσιάς, Τράπεζας)
- K410: Βαλιμή – Περιστέρα Εξοχής

Εικόνα 13: Καταφύγια Άγριας ζωής Δήμου Αιγιαλείας



Πηγή: <https://oikoskopio.geodiv.page/map#>

Στον κατάλογο των περιοχών NATURA 2000 στο Δήμο Αιγιαλείας ανήκουν οι περιοχές (ή τμήματα αυτών) η Αλυκή Αιγίου (GR2320006), το Φαράγγι του Βουραϊκού (GR2320003), το Όρος Παναχαϊκό - Σήραγγες Παναγοπούλας (GR2320007) και τα Όρη Μπάρμπας, Κλωκός, φαράγγι Σεληνούντα (GR2320010, GR2320005). Επιπλέον, στο Δήμο Αιγιαλείας υφίστανται τοπία ιδιαίτερου φυσικού κάλλους, όπως ο Βράχος Αγ. Λεοντίου – Μονής Ταξιαρχών (ΑΤ1011066), η Λίμνη Τσιβλού (ΑΤ1011015), Μπουφούσκια Αιγίου (ΑΤ1011123) και το Φαράγγι Βουραϊκού (ΑΤ1011024), καθώς και βιότοποι Corine, όπως η Αλυκή Αιγίου (Α00030035), τα βουνά Μπάρμπας, Κλωκός και φαράγγι Σεληνούντα (Α00010055) και το φαράγγι Βουραϊκού (Α00010056).

1.2.2 Ποιότητα Περιβάλλοντος – Προβλήματα Ρύπανσης – Κλιματική Αλλαγή

Η ποιότητα του περιβάλλοντος στο δήμο Αιγιαλείας είναι διαταραγμένη, από τα προβλήματα ρύπανσης, εξαιτίας της ανθρώπινης παρέμβασης. Συγκεκριμένα, όπως προαναφέρθηκε στο δήμο Αιγιαλείας υπάρχουν αρκετά ποτάμια, τα οποία έχουν μολυνθεί επανειλημμένα, από απόβλητα κυρίως βιομηχανικής δραστηριότητας, τα οποία δημιουργούν πρόβλημα ρύπανσης του υπόγειου, ακταίου και θαλάσσιου περιβάλλοντος ολόκληρου του παραλιακού μετώπου του Δήμου Αιγιαλείας. Χαρακτηριστικό παράδειγμα μόλυνσης των υδάτινων πόρων αποτελεί η μόλυνση του ποταμού Κερυνίτη από βιομηχανική δραστηριότητα όπου η ΔΕΥΑ του δήμου Αιγιαλείας αναγκάστηκε να διακόψει την άρδευση.

Δεν υπάρχουν αναφορές για προβλήματα ατμοσφαιρικής ρύπανσης, και είναι αναμενόμενο καθώς ο Δήμος Αιγιαλείας δεν είναι ένας δήμος καθαρά αστικός και η βιομηχανική δραστηριότητα είναι σχετικά περιορισμένη.

1.2.3 Σχέδιο Αειφόρου Ενέργειας και Κλίματος (ΣΔΑΕ) Δήμου Αιγιαλείας

Ο Δήμος Αιγιαλείας, υπέγραψε το Σύμφωνο των Δημάρχων, που αποτελεί πρωτοβουλία της Ευρωπαϊκής Επιτροπής με αντικείμενο τη μείωση του ποσοστού εκπομπής CO₂ κατά τουλάχιστον 20% έως το 2020. Η κατάρτιση του Σχεδίου Αειφόρου Ενέργειας του Δήμου Αιγιαλείας ανατέθηκε από το Δήμο σε εξωτερικό σύμβουλο ο οποίος πραγματοποίησε την απογραφή των ενεργειακών δεδομένων του Δήμου και των κύριων πηγών εκπομπών CO₂ (με έτος αναφοράς το 2013) και στη συνέχεια συνέταξε το Σχέδιο Δράσης Αειφόρου Ενέργειας (Σ.Δ.Α.Ε.). Στο Σχέδιο Δράσης Αειφόρου Ενέργειας προσδιορίζεται η ενεργειακή πολιτική του Δήμου μέχρι το 2020, μέσα από συγκεκριμένα μέτρα - δράσεις, κοστολογημένα και χρονικά προσδιορισμένα, για την επίτευξη του παραπάνω στόχου. Το Σχέδιο Δράσης Αειφόρου Ενέργειας του Δήμου Αιγιαλείας εγκρίθηκε τον Απρίλιο του 2016 και έχει χρονικό ορίζοντα έως το 2020, θέτοντας ως στόχο τη μείωση των εκπομπών διοξειδίου του άνθρακα (CO₂) από τις δραστηριότητες εντός των ορίων του Δήμου κατά τουλάχιστον 20% έως το 2020, από τα επίπεδα του έτους αναφοράς (2013).

Σύμφωνα με το ΣΔΑΕ του Δήμου Αιγιαλείας, ο κτιριακός τομέας (συνολικά 29.982 κτίρια όλων των χρήσεων) ήταν υπεύθυνος για την κατανάλωση 281.861,16 MWh ενέργειας (11,66% της συνολικής ενέργειας δημοτικά κτίρια, 83,77% κατοικίες και 13,71% τριτογενής τομέας) (2013) και για την έκλυση 104.660,34ton CO₂. Οι βασικές μορφές ενέργειας που χρησιμοποιούνταν στις κατοικίες ήταν η ηλεκτρική ενέργεια (38,74%) και το πετρέλαιο θέρμανσης (47,55%), ενώ χρησιμοποιείτο σε μικρό βαθμό (13,71%) και η βιομάζα (ξύλο). Σύμφωνα με το ΣΔΑΕ Δήμου Αιγιαλείας, η συνολική κατανάλωση ενέργειας στο

Δήμο Αιγιαλείας το έτος 2013 υπολογίστηκε σε 509.601,62MWh. Το 22% της συνολικά καταναλισκόμενης ενέργειας αντιστοιχούσε σε ηλεκτρική ενέργεια, το 26% σε πετρέλαιο θέρμανσης, το 22% σε βενζίνη, το 22% σε πετρέλαιο κίνησης και το 8% σε βιομάζα. Επιπλέον, το 42% της ενέργειας καταναλώθηκε στις ιδιωτικές και εμπορικές μεταφορές, το 46% στις κατοικίες, το 3% στα κτίρια του τριτογενή τομέα, το 6% στα δημοτικά κτίρια, 1% στο δημοτικό φωτισμό ενώ η κατανάλωση ενέργειας στο δημοτικό στόλο ήταν 2%. Η εν λόγω κατανάλωση ενέργειας είχε ως αποτέλεσμα την έλκυση συνολικά 164.241,04 τόνων CO₂ εκ των οποίων το 38% από την κατανάλωση ηλεκτρικής ενέργειας, το 22% από την κατανάλωση πετρελαίου θέρμανσης, το 17% από την κατανάλωση βενζίνης και το 18% από την κατανάλωση πετρελαίου κίνησης.

Για τη μείωση της κατανάλωσης ενέργειας προτείνονται στο ΣΔΑΕ ποικίλες διαφορετικές δράσεις ανά κατηγορία εγκατάστασης. Ειδικότερα, όσον αφορά στα δημοτικά κτίρια, οι προτεινόμενες δράσεις είναι οι εξής:

- Εξωτερική θερμομόνωση κελύφους κτιρίου
- Αντικατάσταση παλαιών κουφωμάτων υψηλής ενεργειακής κλάσης
- Εγκατάσταση πράσινου δώματος
- Αντικατάσταση παλαιών λεβήτων με νέους υψηλότερης ενεργειακής απόδοσης
- Τοποθέτηση κεντρικής αντιστάθμισης και αντικατάσταση βαλβίδων με θερμοστατικές βαλβίδες
- Αντικατάσταση παλαιών λαμπτήρων με νέους λαμπτήρες χαμηλής ηλεκτρικής κατανάλωσης
- Αντικατάσταση κλιματιστικών με νέα κλιματιστικά χαμηλής ενεργειακής κατανάλωσης
- Εφαρμογή γεωθερμικών αντλιών θερμότητας για θέρμανση και ψύξη
- Επιδεικτικά – πρότυπα κτίρια για την ευαισθητοποίηση του δημοτικού πληθυσμού

Στις εγκαταστάσεις ύδρευσης, αποχέτευσης, αντλιοστάσια, δεξαμενές και γεωτρήσεις, προτείνονται οι εξής δράσεις:

- Βελτίωση της ενεργειακής απόδοσης των αντλιοστασίων και των εγκαταστάσεων ύδρευσης, αποχέτευσης, δεξαμενών και γεωτρήσεων
- Χρήση συστήματος ρύθμισης στροφών ηλεκτροκινητήρων A.C. (inverter) των αντλιοστασίων και των εγκαταστάσεων ύδρευσης, αποχέτευσης, δεξαμενών και γεωτρήσεων
- Δράσεις ευαισθητοποίησης των καταναλωτών για την ορθολογικότερη κατανάλωση του νερού

Στα κτίρια τριτογενή τομέα προτείνονται οι εξής δράσεις:

- Ενεργειακή αναβάθμιση κτιρίων
- Αντικατάσταση παλαιών λεβήτων με νέους υψηλότερης ενεργειακής απόδοσης
- Αντικατάσταση παλαιών λαμπτήρων με νέους λαμπτήρες χαμηλής ηλεκτρικής κατανάλωσης
- Αντικατάσταση κλιματιστικών με νέα κλιματιστικά χαμηλής ενεργειακής κατανάλωσης
- Εφαρμογή Γεωθερμικών Αντλιών Θερμότητας για θέρμανση και ψύξη
- Αντικατάσταση εξοπλισμού γραφείου με νέας τεχνολογίας υψηλής ενεργειακής απόδοσης
- Βελτίωση ενεργειακής συμπεριφοράς χρηστών

Στις κατοικίες προτείνονται οι εξής δράσεις:

- Ενεργειακή αναβάθμιση κτιρίων
- Αντικατάσταση παλαιών λεβήτων με νέους υψηλότερης ενεργειακής απόδοσης
- Αντικατάσταση λεβήτων – καυστήρων με συστήματα γεωθερμικών αντλιών θερμότητας
- Αντικατάσταση παλαιών λαμπτήρων με νέους λαμπτήρες χαμηλής ηλεκτρικής κατανάλωσης
- Αντικατάσταση καυστήρων πετρελαίου με βιομάζας
- Αντικατάσταση κλιματιστικών με νέα κλιματιστικά χαμηλής ενεργειακής κατανάλωσης
- Προώθηση ηλιοθερμικών συστημάτων για ζεστό νερό χρήσης
- Αντικατάσταση οικιακού εξοπλισμού με νέας τεχνολογίας υψηλής ενεργειακής απόδοσης
- Βελτίωση ενεργειακής συμπεριφοράς χρηστών

Για τη μείωση κατανάλωσης ενέργειας και αέριων ρύπων όσον αφορά στο δημοτικό φωτισμό οδών και πλατειών προτείνονται οι εξής δράσεις:

- Σταδιακή αναβάθμιση δημοτικού φωτισμού με την αντικατάσταση όλων των υφιστάμενων φωτιστικών σωμάτων και λαμπτήρων με λαμπτήρες νέας τεχνολογίας LED αλλά και την εγκατάσταση συστήματος ελέγχου για την ενεργειακή διαχείριση του φωτισμού (πχ χρήση κέντρου ελέγχου με ηλεκτρονικό υπολογιστή)

Σε επίπεδο μεταφορών προτείνονται παρεμβάσεις στα οχήματα του Δήμου, κυκλοφοριακές ρυθμίσεις αποτροπής χρήσης ΙΧ και προωθητικές ενέργειες εφαρμογής ήπιων μορφών μετακίνησης (ποδήλατο, πεζή μετακίνηση) καθώς και δράσεις εκπαιδευτικού χαρακτήρα.

Στο πλαίσιο τοπικής παραγωγής ενέργειας προτείνεται η εγκατάσταση νέων χερσαίων αιολικών πάρκων, αλλά και φωτοβολταϊκών πάρκων στα δημοτικά κτίρια.

Βασικός παράγοντας επιτυχίας του ΣΔΑΕ κρίθηκε η συνεργασία με πολίτες και ενδιαφερόμενους και οι προτεινόμενες δράσεις συνεργασίας με αυτούς είναι οι εξής:

- Παροχή πληροφοριών και συμβουλευτικών υπηρεσιών από τα ΚΕΠ και το ενεργειακό γραφείο του Δήμου
- Δημιουργία ηλεκτρονικής ενημερωτικής πλατφόρμας για ενεργειακά θέματα
- Δράσεις ενεργειακής ευαισθητοποίησης για τη σχολική και προσχολική ηλικία
- Δράσεις ενεργειακής ευαισθητοποίησης για τους πολίτες του Δήμου
- Δράσεις ενεργειακής ευαισθητοποίησης για τις επιχειρήσεις και τον τριτογενή τομέα

1.2.4 Δημοτικό Σχέδιο Μείωσης Εκπομπών

Σύμφωνα με το άρθρο 16 του Εθνικού κλιματικού νόμου, έως την 31η Μαρτίου 2023, κάθε Οργανισμός Τοπικής Αυτοδιοίκησης (Ο.Τ.Α.) α' βαθμού καταρτίζει Δημοτικό Σχέδιο Μείωσης Εκπομπών (ΔηΣΜΕ). Το ΔηΣΜΕ υπολογίζει το ανθρακικό αποτύπωμα σύμφωνα με την περ. α' της παρ. 2, διερευνά, προσδιορίζει και ιεραρχεί τεκμηριωμένα τα απαραίτητα μέτρα και τις δράσεις για τη μείωση των εκπομπών του οικείου Ο.Τ.Α., είναι συμβατό με τους στόχους και τις πολιτικές του Εθνικού Σχεδίου για την Ενέργεια και το Κλίμα (ΕΣΕΚ), και αναθεωρείται ανά πενταετία τουλάχιστον. Ειδικότερα, περιλαμβάνει απογραφή και στόχους μείωσης εκπομπών για τα κτίρια, τον εξοπλισμό και τις υποδομές που καταναλώνουν ενέργεια, που χρησιμοποιούνται από τους Ο.Τ.Α. α' βαθμού, καθώς και τα νομικά πρόσωπα που εποπτεύονται από αυτούς, ενώ δύναται να συμπεριλαμβάνει και απορροφήσεις.

Τα Δημοτικά Σχέδια Μείωσης Εκπομπών:

α) Περιλαμβάνουν αναλυτική απογραφή, με έτος βάσης το 2019, των ενεργειακών καταναλώσεων και των εκπομπών για τα κτίρια, τις κοινωφελείς εγκαταστάσεις, ιδίως για θέματα αθλητισμού, πολιτισμού, φωτισμού δημοτικών οδών και κοινόχρηστων χώρων, καθώς και τις δημοτικές εγκαταστάσεις ύδρευσης, αποχέτευσης, άρδευσης και τα δημοτικά οχήματα.

β) Λαμβάνουν υπόψη του το Σχέδιο Ενεργειακής Απόδοσης Κτιρίων της παρ. 12 του άρθρου 7 του ν. 4342/2015 (Α' 143).

γ) Θέτουν ως στόχο μείωσης καθαρών εκπομπών κατ' ελάχιστον δέκα τοις εκατό (10%) για το έτος 2025 και τριάντα τοις εκατό (30%) για το έτος 2030, σε σύγκριση με το έτος βάσης 2019. Για τον υπολογισμό του στόχου λαμβάνονται υπόψη και οι απορροφήσεις.

Το ΔηΣΜΕ εκπονείται από τον οικείο Δήμο και εγκρίνεται με απόφαση της επιτροπής ποιότητας ζωής του άρθρου 73 του ν. 3852/2010 (Α' 87) του οικείου δήμου, η οποία εκδίδεται έπειτα από γνώμη της Διεύθυνσης Περιβάλλοντος και Χωροταξίας της Οικείας Περιφέρειας, η οποία παρέχεται εντός αποκλειστικής προθεσμίας εξήντα (60) ημερών από την ημερομηνία λήψης του αιτήματος. Σε περίπτωση άπρακτης παρόδου της προθεσμίας αυτής, η έγκριση προχωρά και χωρίς την ανωτέρω γνώμη.

Ο Δήμος Αιγιαλείας, με γνώμονα την εναρμόνισή του με την κείμενη νομοθεσία, θέλοντας να εκπληρώσει τις δεσμεύσεις του σχετικά με τον Εθνικό Στόχο και το ΕΣΕΚ για τις κοινωνίες μηδενικού άνθρακα, έχει θέσει ως **στόχο να ελαχιστοποιήσει το ανθρακικό του αποτύπωμα και παράλληλα να εξασφαλίσει πρόσβασή σε χρηματοδοτικά εργαλεία για την ενεργειακή του αναβάθμιση.**

Ο Δήμος Αιγιαλείας ανέθεσε την κατάρτιση του ΔηΣΜΕ σε εξωτερικό Σύμβουλο, το οποίο του παραδόθηκε το Νοέμβριο 2024. Σήμερα, το ΔηΣΜΕ βρίσκεται σε διαδικασία έγκρισης του.

Σκοπός του ΔηΣΜΕ Δήμου Αιγιαλείας είναι η απογραφή των εκπομπών αερίων που προκύπτουν από τις δραστηριότητες του Δήμου Αιγιαλείας, με έτος αναφοράς το 2019 (κτίρια, οχήματα, μηχανήματα έργου, δημοτικός φωτισμός, διαχείριση απορριμμάτων, δίκτυα κα). Το εν λόγω μέρος του σχεδίου περιλαμβάνει:

- Καταγραφή – εκτίμηση των ενεργειακών καταναλώσεων κατά το έτος αναφοράς των δημοτικών κτιρίων και εγκαταστάσεων, των μεταφορών, καθώς και της παραγωγής ενέργειας του Δήμου, σύμφωνα με τα στοιχεία που παρασχέθηκαν από το Δήμο
- Υπολογισμό των εκπομπών CO₂, σύμφωνα με το Οδηγό κατάρτισης ΔηΣΜΕ των ΟΤΑ α' βαθμού.

Προκειμένου να υλοποιηθεί η αποτύπωση της υφιστάμενης κατάστασης ζητήθηκαν από το Δήμο, απογραφικά στοιχεία καταναλώσεων όπως ενδεικτικά:

- Για τα δημοτικά κτίρια: Καταναλώσεις, στοιχεία χρήσης και μεγέθους κτιρίων κτλ.
- Για τις δημοτικές μεταφορές: αριθμός / είδος δημοτικών οχημάτων, καταναλώσεις ανά καύσιμο
- Για τον δημοτικό φωτισμό: καταναλώσεις ρεύματος δημοτικού φωτισμού.

- Για τις εγκαταστάσεις ύδρευσης και αποχέτευσης: Καταναλώσεις καυσίμων και ρεύματος
- Για τα απορρίμματα: Ποσότητες απορριμμάτων, καταναλώσεις καυσίμων για την αποκομιδή και μεταφορά τους, ετήσια κατανάλωση ηλεκτρικής ενέργειας στις εγκαταστάσεις διαχείρισης απορριμμάτων του Δήμου (ΣΜΑ), στοιχεία καταναλώσεων του ΚΕΛ και συνολικές ποσότητες λυμάτων

Ο υπολογισμός του ανθρακικού αποτυπώματος έγινε σύμφωνα με όσα αναφέρονται στο άρθρο 16 του Εθνικού Κλιματικού Νόμου, όπως έχει τροποποιηθεί και ισχύει, καθώς και σύμφωνα τον Οδηγό και τις κατευθυντήριες οδηγίες που δημοσίευσε το ΥΠΕΝ για την εκπόνηση των Δημοτικών Σχεδίων Μείωσης Εκπομπών με τίτλο «Οδηγός και Προδιαγραφές προς ΟΤΑ Α' Βαθμού για την κατάρτιση Δημοτικών Σχεδίων Μείωσης Εκπομπών (ΔηΣΜΕ) (3η έκδοση)». Ειδικότερα, περιλαμβάνονται τα ακόλουθα:

- Επιλογή μεταξύ των διαθέσιμων εξισώσεων υπολογισμού των εκπομπών ανά πηγή, η οποία θα καθοριστεί μετά την συλλογή και ανάλυση των διαθέσιμων δεδομένων δραστηριοτήτων.
- Επιλογή των συντελεστών εκπομπών που θα χρησιμοποιηθούν ανά περίπτωση. Οι συντελεστές εκπομπών μετατρέπουν τα δεδομένα δραστηριοτήτων σε εκπομπές αερίων του θερμοκηπίου.
- Υπολογισμός των εκπομπών αερίων θερμοκηπίου στο Δήμο Αιγιαλείας
- Αξιολόγηση των αποτελεσμάτων των υπολογισμών και έλεγχος αβεβαιότητας.

Ο καθορισμός των προδιαγραφών και του περιεχομένου του ΔηΣΜΕ Αιγιαλείας υλοποιήθηκε βάσει της Υ.Α. οικ. ΥΠΕΝ/Δ ΚΑΠΑ/68415/1249/2023 (ΦΕΚ 4145/Β/23-6-2023), σύμφωνα με τις διατάξεις της οποίας εξειδικεύονται περαιτέρω οι προδιαγραφές και το περιεχόμενο των ΔηΣΜΕ.

Επιπλέον, σύμφωνα με τα αποτελέσματα του ΔηΣΜΕ προτείνονται οι στόχοι μείωσης εκπομπών αερίων για το 2030 και ενδεικτικές δράσεις και ενέργειες για την επίτευξη τους. Ειδικότερα, στο Μέρος Γ του παρόντος προτείνεται σχέδιο δράσης μείωσης των εκπομπών και αύξησης των απορροφήσεων αερίων του θερμοκηπίου του Δήμου Αιγιαλείας, καθώς και ποσοτικοποίηση των στόχων μείωσης των καθαρών εκπομπών για τα έτη 2025 και 2030, σε σύγκριση με το έτος βάσης 2019. Το Μέρος Γ περιλαμβάνει τα ακόλουθα:

- Ποσοτικοποίηση των στόχων εκπομπών που πρέπει να επιτευχθούν κατά τα έτη 2025 και 2030.
- Ενδεικτικές δράσεις για τη μείωση των εκπομπών και αύξηση των απορροφήσεων αερίων του θερμοκηπίου.
- Παρακολούθηση προόδου Δήμου.

Σύμφωνα με όσα αναφέρονται στον Εθνικό Κλιματικό Νόμο ως στόχοι μείωσης των καθαρών εκπομπών των Δήμων τίθενται κατ' ελάχιστον δέκα τοις εκατό (10%) για το έτος 2025 και τριάντα τοις εκατό (30%) για το έτος 2030, σε σύγκριση με το έτος βάσης 2019. Η επιλογή των προτεινόμενων δράσεων για τη μείωση του ανθρακικού αποτυπώματος του Δήμου Αιγιαλείας βασίστηκε κυρίως στον αναλυτικό οδικό χάρτη για την επίτευξη συγκριμένων Ενεργειακών και Κλιματικών Στόχων έως το έτος 2030, όπως αποτυπώνεται στο ΕΣΕΚ, καθώς και σε άλλα εθνικά και διεθνή σχέδια αλλά και καλές πρακτικές μείωσης εκπομπών σε επίπεδο Δήμων. Όσον αφορά στα προτεινόμενα μέτρα και δράσης για τη μείωση των εκπομπών αερίων του θερμοκηπίου από τις διαφορετικές δραστηριότητες του Δήμου Αιγιαλείας περιλαμβάνουν συνοπτικά τα εξής:

A) Οριζόντια μέτρα

1. Ορισμός ενεργειακού υπευθύνου

B) Δράσεις σε κτίρια, εγκαταστάσεις & οδοφωτισμός

1. Παρεμβάσεις Ενεργειακής Αναβάθμισης Δημοτικών Κτιρίων / εγκαταστάσεων / οδοφωτισμού
2. Δράσεις ενημέρωσης & περιβαλλοντικής ευαισθητοποίησης των χρηστών των δημοτικών κτιρίων και εγκαταστάσεων

Γ) Εξοικονόμηση ενέργειας στον τομέα των μεταφορών

1. Αντικατάσταση συμβατικού στόλου οχημάτων με οχήματα νέας τεχνολογίας / ηλεκτροκίνητα
2. Εγκατάσταση έξυπνων συστημάτων και εφαρμογών για την καλύτερη διαχείριση του δημοτικού στόλου
3. Ενέργειες μείωσης των ιδιωτικών μετακινήσεων

Δ) Διαχείριση απορριμμάτων

1. Παρεμβάσεις για τη βελτίωση του ενεργειακού αποτυπώματος των εγκαταστάσεων διαχείρισης απορριμμάτων

1.3 Υποδομές & Δίκτυα

1.3.1 Υποδομές Ύδρευσης, Άρδευσης & Αποχέτευσης

Σύμφωνα με το Σχέδιο Αειφόρου Ενέργειας του Δήμου Αιγιαλείας (2014) ο Δήμος Αιγιαλείας έχει συνολικά 34 αντλιοστάσια ύδρευσης και 14 αντλιοστάσια άρδευσης και συγκεκριμένα τα εξής ανά τοπική κοινότητα:

- ΤΚ Αιγίου: 1 αντλιοστάσιο ύδρευσης

- TK Διακοπτού: 1 αντλιοστάσιο ύδρευσης και 1 αντλιοστάσιο άρδευσης
- TK Τράπεζας: 1 αντλιοστάσιο ύδρευσης και 1 αντλιοστάσιο άρδευσης
- TK Ζαχλωρίτικα: 1 αντλιοστάσιο ύδρευσης
- TK Ελαιώνα: 1 αντλιοστάσιο ύδρευσης και 1 αντλιοστάσιο άρδευσης
- TK Ροδιάς: 1 αντλιοστάσιο ύδρευσης και 1 αντλιοστάσιο άρδευσης
- TK Νικολαϊκών: 1 αντλιοστάσιο ύδρευσης και 1 αντλιοστάσιο άρδευσης
- TK Ρυζόμυλο: 1 αντλιοστάσιο άρδευσης
- TK Ελίκης: 1 αντλιοστάσιο ύδρευσης και 1 αντλιοστάσιο άρδευσης
- TK Κερύνειας: 1 αντλιοστάσιο ύδρευσης και 1 αντλιοστάσιο άρδευσης
- TK Αιγείρας: 1 αντλιοστάσιο ύδρευσης
- TK Όασης: 1 αντλιοστάσιο ύδρευσης
- TK Χρυσανθίου: 1 αντλιοστάσιο ύδρευσης και 1 αντλιοστάσιο άρδευσης
- TK Άμπελου: 1 αντλιοστάσιο ύδρευσης
- TK Μοναστηρίου: 1 αντλιοστάσιο ύδρευσης
- TK Ακράτας: 1 αντλιοστάσιο ύδρευσης
- TK Ποροβίτσας: 1 αντλιοστάσιο ύδρευσης
- TK Παραλίας Πλατάνου: 1 αντλιοστάσιο ύδρευσης
- TK Πλατάνου: 1 αντλιοστάσιο ύδρευσης
- TK Ροδοδάφνης: 1 αντλιοστάσιο ύδρευσης
- TK Σελιανιτικών: 1 αντλιοστάσιο ύδρευσης
- TK Νεραντζιών: 1 αντλιοστάσιο ύδρευσης
- TK Λόγγου: 1 αντλιοστάσιο ύδρευσης και 1 αντλιοστάσιο άρδευσης
- TK Αγίου Κωνσταντίνου: 1 αντλιοστάσιο ύδρευσης και 1 αντλιοστάσιο άρδευσης
- TK Δημητρόπουλου: 1 αντλιοστάσιο ύδρευσης και 1 αντλιοστάσιο άρδευσης
- TK Λάκκας: 1 αντλιοστάσιο ύδρευσης
- TK Τούμπας: 1 αντλιοστάσιο ύδρευσης
- TK Γρηγόρι: 1 αντλιοστάσιο ύδρευσης
- TK Βρείνο: 1 αντλιοστάσιο ύδρευσης
- TK Μυρόβρυση: 1 αντλιοστάσιο ύδρευσης
- TK Καμάρες: 1 αντλιοστάσιο ύδρευσης
- TK Ερινέου: 1 αντλιοστάσιο ύδρευσης και 1 αντλιοστάσιο άρδευσης
- TK Αραβώνιτσας: 1 αντλιοστάσιο ύδρευσης
- TK Δαμανίκι: 1 αντλιοστάσιο ύδρευσης
- TK Σαλμένικου: 1 αντλιοστάσιο ύδρευσης και 1 αντλιοστάσιο άρδευσης

1.3.2 Υποδομές Διαχείρισης Όμβριων

Σύμφωνα με το Σχέδιο Αειφόρου Ενέργειας του Δήμου Αιγιαλείας (2014) ο Δήμος Αιγιαλείας διαθέτει εγκαταστάσεις Βιολογικού Καθαρισμού στο Αίγιο.

1.3.3 Διαχείριση Απορριμμάτων

Σύμφωνα με το Σχέδιο Αειφόρου Ενέργειας του Δήμου Αιγιαλείας (2014), όσον αφορά στη διαχείριση απορριμμάτων, αποτελεί ένα από τα κορυφαία ζητήματα που καλείται να διαχειρίζεται ο Δήμος Αιγιαλείας καθημερινά, παρότι έως σήμερα έχουν γίνει σημαντικές ενέργειες προόδου στον εν λόγω τομέα. Ο Δήμος παλαιότερα διέθετε σε λειτουργία έναν ΧΥΤΑ (Αιγείρας) όπου όμως συναντάται σημαντική αδυναμία στην κάλυψη των αναγκών του δήμου λόγω περιορισμένης χωρητικότητας. Το μεγαλύτερο μέρος των απορριμμάτων του Δήμου μεταφέρονταν σε ΧΥΤΑ άλλων Δήμων, σε ιδιαίτερα μακρινές αποστάσεις προκαλώντας σημαντική οικονομική επιβάρυνση στο Δήμο.

Σύμφωνα με το Επιχειρησιακό Πρόγραμμα 2020 – 2023 του Δήμου Αιγιαλείας, ο ΣΥΔΙΣΑ Αχαΐας αποτελεί τον φορέα διαχείρισης αποβλήτων στο σύνολο της ΠΕ Αχαΐας όπως προέκυψε μετά την συγχώνευση των κατά τόπους ΦΟΔΣΑ και μετά τη σύστασή του είναι καθολικός διάδοχος των Αναγκαστικών Συνδέσμων Διαχείρισης Στερεών Αποβλήτων της 1ης, 2ης, 3ης και 4ης Διαχειριστικής Ενότητας Νομού Αχαΐας της Περιφέρειας Δυτικής Ελλάδας. Η παραπάνω ενοποίηση πραγματοποιήθηκε στα πλαίσια του ν. 4555/2018, με στόχο την αποκέντρωση στη διαχείριση των απορριμμάτων σε επίπεδο περιφέρειας. Οι αρμοδιότητες του ΣΥΔΙΣΑ Αχαΐας περιγράφονται αναλυτικά στ Άρθρο 227 του ν. 4555/2018 (όπως ισχύει σήμερα) και αφορούν κυρίως την κατασκευή και λειτουργία εγκαταστάσεων επεξεργασίας στερεών αποβλήτων και σταθμών μεταφόρτωσης, σύμφωνα με το οικείο ΠΕΣΔΑ, πλην αυτών που υλοποιούνται από τους Ο.Τ.Α. α' βαθμού.

Τα τελευταία χρόνια υπάρχει σημαντική βελτίωση όσον αφορά στην ορθολογική διαχείριση των απορριμμάτων στο Δήμο Αιγιαλείας. Στο παρελθόν είχε δημιουργηθεί τεράστιο πρόβλημα και με τη λειτουργία του ΧΥΤΑ καθώς υπήρχαν διαμαρτυρίες για τη λάθος διαχείριση των απορριμμάτων. Η χωματερή του Δήμου Αιγιαλείας βρίσκεται πολύ κοντά στην όχθη του ποταμού Σελινούντα στην Τέμενη Αιγίου και απέχει ένα χιλιόμετρο από την θάλασσα, ενώ βρίσκεται στη μέση τεσσάρων χωριών, της Τέμενης, των Βαλιμτίκων, της Ελίκης και του Σελινούντα, πλησίον της πόλης του Αιγίου. Η ποσότητα των απορριμμάτων που δεν είχαν θαφτεί ξεπερνούσε τους 10.000 τόνους. Η λύση σε αυτό το πρόβλημα είχε δοθεί από τη δημοτική αρχή όπου ενέκρινε την εναπόθεση μικρού μέρους απορριμμάτων της Αιγιαλείας σε ΧΥΤΑ της Στερεάς Ελλάδας, και παράλληλα ελήφθη απόφαση για κατάργηση και αποκατάσταση του ΧΑΔΑ και του ΧΥΤΑ Αιγείρας, με πόρους από Περιφέρεια και ΕΣΠΑ.

Ο Δήμος Αιγιαλείας όσον αφορά την ανακύκλωση βρίσκεται σε πολύ καλό επίπεδο πραγματοποιώντας δράσεις οι οποίες τον διακρίνουν. Έχει δημοπρατηθεί μονάδα επεξεργασίας προδιαλεγμένων βιοαποβλήτων με στόχο να γίνει ο πρώτος Δήμος στην Πελοπόννησο, που θα διαχειρίζεται τα υπολείμματα τροφών του και θα αποσπά από την ταφή των απορριμμάτων το 48% και θα το μετατρέπει σε πολλής καλής ποιότητας κομπόστ. Υπολογίζεται έως το 2025 η μονάδα να είναι έτοιμη να λειτουργήσει. Επίσης είναι

ο μόνος Δήμος της Αχαΐας που τα απορρίμματά του πηγαίνουν σε εργοστάσιο διαχείρισης και επεξεργασίας ΜΕΑ –ΜΕΒ και έχει ελάχιστο υπόλειμμα για ταφή.

Ο Δήμος Αιγιαλείας και συγκεκριμένα το τμήμα καθαριότητας του προχώρησε στην δημιουργία 41 πράσινων σημείων-γωνιών ανακύκλωσης με στόχο τη δημιουργία επιπλέον σημείων που θα εξυπηρετούν τις ανάγκες των δημοτών. Με τον τρόπο αυτό γίνεται εξοικονόμηση πόρων, ελαττώνεται η ποσότητα απορριμμάτων και συνολικά ενισχύεται η προσπάθεια για την προστασία του Περιβάλλοντος.

Σε ποσοστό 120%, αυξήθηκε το ποσοστό ανακύκλωσης συσκευασιών στον Δήμο Αιγιαλείας από το Σεπτέμβριο του 2019 έως και τον Δεκέμβριο του 2022, ενώ το καθαρό ανακυκλώσιμο προϊόν αγγίζει το 100%, σε αντίθεση με το 2019, που το υπόλειμμα έφτανε το 45% του γενικού όγκου των ανακυκλώσιμων απορριμμάτων. Ως ανακυκλώσιμες συσκευασίες θεωρούνται γυάλινα μπουκάλια που συλλέγονται στους ειδικούς κώδωνες, αλουμιένιες και χάρτινες συσκευασίες που συλλέγονται στους μπλε κάδους και χαρτοκιβώτια που συλλέγονται στα ειδικά «κλουβιά». Ειδικότερα, σύμφωνα με τα επίσημα αποτελέσματα της Ελληνικής Εταιρείας Αξιοποίησης Ανακύκλωσης, το 2019 (Σεπτέμβριος-Δεκέμβριος), ανακυκλώθηκαν 791,98 τόνοι με 55% καθαρό ανακυκλώσιμο, το 2020 ανακυκλώθηκαν 1203,71 τόνοι αλλά πλέον με 99,6% καθαρό ανακυκλώσιμο, το 2021 ανακυκλώθηκαν 1546,98 τόνοι με 99,5% καθαρό ανακυκλώσιμο και το 2022 η ανακύκλωση έφτασε στους 1717,87 τόνους με 99,7% καθαρό ανακυκλώσιμο. Από τους πρώτους δε μήνες του 2023, φαίνεται ήδη επιπλέον αυξητική τάση, όπως σημειώνεται.

Το Φεβρουάριο του 2024, υπεγράφη σύμβαση μεταξύ του Δήμου Αιγιαλείας και της αναδόχου εταιρίας για την έναρξη κατασκευής της Μονάδας Επεξεργασίας Βιοαποβλήτων (ΜΕΒΑ – Προδιαλεγμένων Οργανικών και Πράσινων), που αφορά στους Δήμους Αιγιαλείας και Καλαβρύτων. Η συγκεκριμένη Μονάδα Επεξεργασίας Βιοαποβλήτων προβλέπεται ότι θα δέχεται ποσότητες περίπου 5.000 τόνων βιοαποβλήτων ανά έτος -τόσο προδιαλεγμένα οργανικά απόβλητα όσο και πράσινα απόβλητα (κλαδέματα, γκαζόν, φύλλα). Το σύνολο των βιοαποβλήτων που θα δέχεται, με ειδική επεξεργασία, θα μετατρέπονται σε ΚΟΜΠΟΣΤ, δηλαδή σε πολύ καλής ποιότητας εγγειοβελτιωτικό προϊόν εδάφους. Η σύμβαση αφορά στα εξής:

α) στην κατασκευή και εξάμηνη δοκιμαστική λειτουργία του έργου της ΜΕΒΑ, καθώς και στην προμήθεια του απαιτούμενου εξοπλισμού (προμήθεια κινητού εξοπλισμού μονάδας κομποστοποίησης βιοαποβλήτων, προμήθεια εξοπλισμού συλλογής βιοαποβλήτων και ηλεκτρονική πλατφόρμα διαχείρισης βιοαποβλήτων) και

β) στην υπηρεσία κανονικής λειτουργίας του έργου (λειτουργία ΜΕΒΑ, υπηρεσίες αποκομιδής και μεταφοράς βιοαποβλήτων και λειτουργία ηλεκτρονικής πλατφόρμας διαχείρισης) για χρονικό διάστημα πέντε ετών.

Το έργο χρηματοδοτείται από Πιστώσεις του Προγράμματος Δημοσίων Επενδύσεων και συγχρηματοδοτείται από το Ταμείο Συνοχής κατά 85%, μέσω του Επιχειρησιακού Προγράμματος «Υποδομές Μεταφορών, Περιβάλλον και Αειφόρος Ανάπτυξη 2014-2020» και από ίδιους πόρους, με προϋπολογισμό 10.276.539 ευρώ. Η προθεσμία κατασκευής του έργου είναι 12 μήνες από την υπογραφή της σύμβασης και θα ακολουθήσουν 6 μήνες δοκιμαστικής λειτουργίας και 60 μήνες κανονικής λειτουργίας

1.3.4 Δίκτυα μετακινήσεων και μεταφορών

1.3.4.1 Δίκτυα και μετακινήσεις

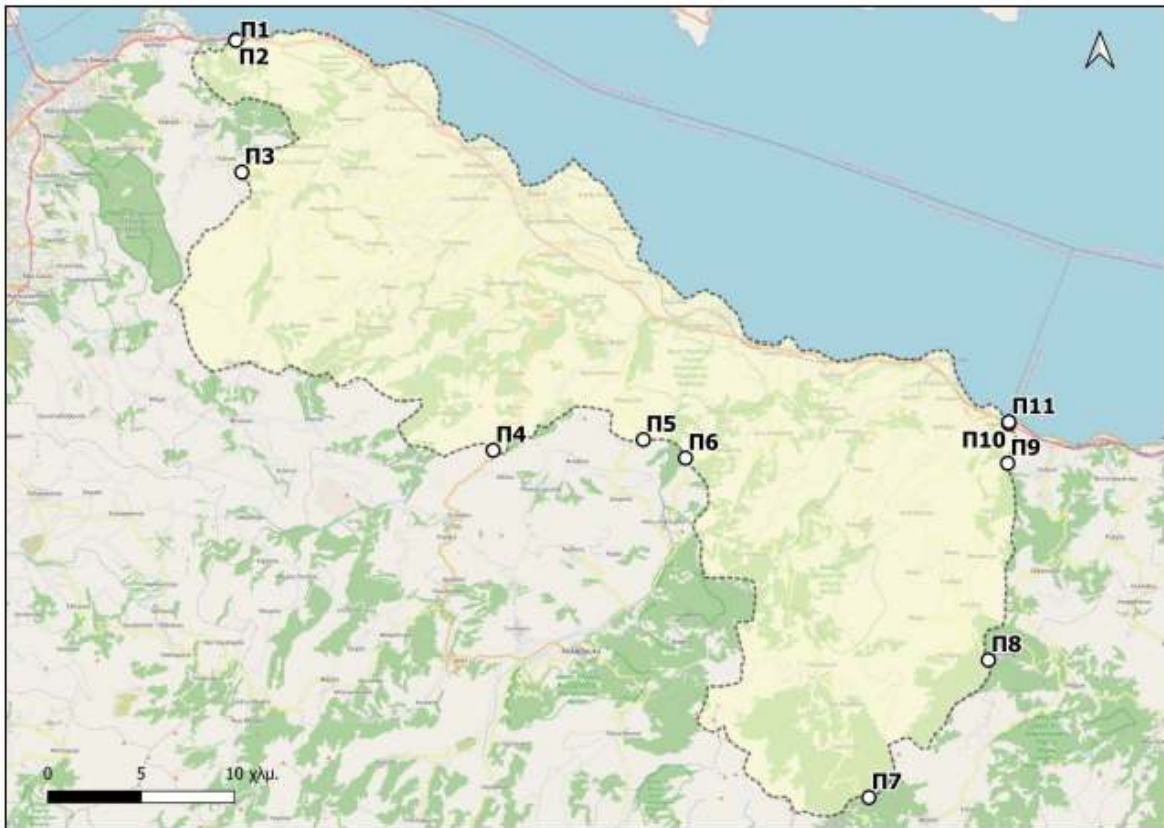
Οι μετακινήσεις στο δήμο Αιγιαλείας είναι αρκετά βελτιωμένες ήδη από την ολοκλήρωση του νέου αυτοκινητοδρόμου της Ολυμπίας Οδού που αναβάθμισε την ταχύτητα και την ασφάλεια των μεταφορών σε ολόκληρη την Αχαΐα και σε συνδυασμό με την ολοκλήρωση της διπλής σιδηροδρομική «Κιάτο-Αίγιο» , αναβαθμίζεται σημαντικά η διασύνδεση της Αιγιαλείας.

Σύμφωνα με το Σχέδιο Βιώσιμης Αστικής Κινητικότητας Δήμου Αιγιαλείας (Παραδοτέο 1.2: Ενέργειες ανάπτυξης Σ.Β.Α.Κ.- Στάδιο 1 και 2), ο Δήμος Αιγιαλείας διαθέτει τις εξής βασικές πύλες εισόδου / εξόδου με το περιβάλλον οδικό δίκτυο:

- Π1 και Π11: Παλαιά Εθνική Οδός Κορίνθου - Πατρών (Ε08)
- Π2 και Π10: Νέα Εθνική Οδός Κορίνθου - Πατρών (Α8 - Ολυμπία οδός)
- Π3: Επαρχιακή οδός Αγίου Βασιλείου - Κάτω Σαλμενίκου.
- Π4: Εθνική Οδός Αίγιο - Φτέρη - Καλάβρυτα (Ε031).
- Π5: Επαρχιακή οδός Διακοπτού - Καλαβρύτων.
- Π6: Επαρχιακή οδός Τράπεζας - Καλαβρύτων.
- Π7: Επαρχιακή οδός Φενεού - Ακράτας.
- Π8: Επαρχιακή οδός Περιθωρίου - Σαραντάπηχου.
- Π9: Επαρχιακή οδός Περιθωρίου – Αιγείρας

Οι πύλες εισόδου / εξόδου στο Δήμο Αιγιαλείας αποτυπώνονται στην επόμενη εικόνα.

Εικόνα 14: Πύλες εισόδου / εξόδου στο Δήμο Αιγιαλείας



*Πηγή: Σχέδιο Βιώσιμης Αστικής Κινητικότητας Δήμου Αιγιαλείας (Παραδοτέο 1.2 :
Ενέργειες ανάπτυξης Σ.Β.Α.Κ.- Στάδιο 1 και 2)*

Σύμφωνα με το Σχέδιο Βιώσιμης Αστικής Κινητικότητας Δήμου Αιγιαλείας (Παραδοτέο 1.2: Ενέργειες ανάπτυξης Σ.Β.Α.Κ.- Στάδιο 1 και 2), βάσει της Υπουργικής Απόφασης ΔΜΕΟ/Ε/779/1995 «Κατάταξη του Εθνικού Οδικού Δικτύου Πελοποννήσου σε Βασικό (Πρωτεύον), Δευτερεύον και Τριτεύον Εθνικό Οδικό Δίκτυο» (ΦΕΚ 664/Β/1995 και διόρθωση ΦΕΚ 800/Β/1995), η Νέα Εθνική Οδός Α8 (Ολυμπία Οδός) Κόρινθος - Πάτρα εντάσσεται στην κατηγορία του βασικού (πρωτεύοντος) εθνικού οδικού δικτύου. Στο δευτερεύον εθνικό οδικό δίκτυο εντάσσεται η Παλαιά Εθνική Οδός Κόρινθος - Πάτρα (ΕΟ8) και η Εθνική Οδός Αίγιο - Φτέρη - Καλάβρυτα (ΕΟ31). Σύμφωνα με την εν λόγω απόφαση, κανένα τμήμα του οδικού δικτύου της περιοχής μελέτης δεν εντάσσεται στην κατηγορία του τριτεύοντος εθνικού οδικού δικτύου. Επιπλέον, η υφιστάμενη ιεράρχηση του οδικού δικτύου είναι η εξής

- Πρωτεύον Εθνικό Οδικό Δίκτυο: 4,89% (Ολυμπία Οδός: ΑΟ8)
- Δευτερεύον Εθνικό Οδικό Δίκτυο: 2,70% (Παλαιά Εθνική Οδός Κόρινθου – Πατρών: ΕΟ8, Εθνική Οδός Αιγίου - Φτέρης – Καλαβρύτων: ΕΟ31)

- Πρωτεύον / Κύριο Επαρχιακό Οδικό Δίκτυο: 9,52% (εντάσσονται οδοί που συνδέουν τα αστικά κέντρα με το εθνικό οδικό δίκτυο, καθώς και περιοχές με αρχαιολογικό, τουριστικό, ιστορικό ή αναπτυξιακό ενδιαφέρον)
- Δευτερεύον Επαρχιακό Οδικό Δίκτυο: 9,77% (εντάσσονται οδοί που συνδέουν Δήμους και Κοινότητες, εκτός της πρωτεύουσας της Π.Ε.)
- Τοπικό Επαρχιακό Δίκτυο: 73,13% (σύνολο των δημοτικών και κοινοτικών οδών)

Εικόνα 15: Υφιστάμενη Ιεράρχηση Εθνικού και Επαρχιακού Οδικού Δικτύου Δήμου Αιγιαλείας



Πηγή: Σχέδιο Βιώσιμης Αστικής Κινητικότητας Δήμου Αιγιαλείας (Παραδοτέο 1.2 :
Ενέργειες ανάπτυξης Σ.Β.Α.Κ.- Στάδιο 1 και 2)

Όσον αφορά στο Αστικό Οδικό Δίκτυο, σύμφωνα με το Σχέδιο Βιώσιμης Αστικής Κινητικότητας (Παραδοτέο 1.2: Ενέργειες Ανάπτυξης Σ.Β.Α.Κ.- Στάδιο 1 και 2), οι κατηγορίες οδών που υφίστανται στο Δήμο Αιγιαλείας είναι οι ακόλουθες:

- **Πρωτεύουσες αρτηρίες**, δηλαδή οδικές αρτηρίες με μερικό έλεγχο των προσβάσεων μέσω ανισόπεδων (δεν υφίστανται στον Δήμο Αιγιαλείας) και σηματοδοτούμενων κόμβων και με περιορισμό της απευθείας πρόσβασης από την τοπική κυκλοφορία και από τις οδούς δευτερεύουσας σημασίας, έτσι ώστε να μην εμποδίζεται η ανάπτυξη διαμπερών μετακινήσεων με υψηλή ταχύτητα. Το συνολικό μήκος των οδών που εμπίπτουν στην εν λόγω κατηγορία είναι 20.355,084

m, το οποίο αντιστοιχεί στο 5,47% επί του συνολικού αστικού οδικού δικτύου που λήφθηκε υπόψη (372.421,699 m).

- **Δευτερεύουσες αρτηρίες**, δηλαδή οδικές αρτηρίες που εξυπηρετούν μετακινήσεις μέσου μήκους, με κάπως χαμηλότερα πρότυπα συγκριτικά με τις πρωτεύουσες ή κύριες αρτηρίες. Το συνολικό μήκος των οδών που εμπίπτουν στην εν λόγω κατηγορία είναι 28.061,3 m, το οποίο αντιστοιχεί στο 7,53% επί του συνολικού αστικού οδικού δικτύου που λήφθηκε υπόψη.
- **Συλλεκτήριες αρτηρίες** σκοπός των οποίων είναι η κατανομή των μετακινήσεων από τις αρτηρίες στο δίκτυο των τοπικών οδών και, αντίστροφα, η διοχέτευση της κυκλοφορίας από το τοπικό δίκτυο στις αρτηρίες. Οι συλλεκτήριες αρτηρίες έχουν συνολικό μήκος 46870,497 m και καταλαμβάνουν το 12,59% του αστικού οδικού δικτύου.
- **Τοπικές οδοί** δηλαδή οδοί που χρησιμοποιούνται για την άμεση πρόσβαση από/προς το υπόλοιπο οδικό δίκτυο προς/από τις παρόδιες χρήσεις γης και στις οποίες δεν επιδιώκονται υψηλές ταχύτητες και διαμπερείς συνδέσεις. Οι τοπικές οδοί έχουν συνολικό μήκος 252884,648 m και αποτελούν το 67,90% του αστικού οδικού δικτύου.
- **Πεζόδρομοι** οι οποίοι καταλαμβάνουν το 0,70% του αστικού οδικού δικτύου με συνολικό μήκος 2.595,977 m.
- **Ποδηλατόδρομοι** όπου στο Δήμο Αιγιαλείας εντοπίζεται μόνο ένας ποδηλατόδρομος στην πόλη του Αιγίου, συνολικού μήκους 924,226 m, το οποίο αντιστοιχεί στο 0,25% του συνολικού αστικού οδικού δικτύου.
- **Οδοί εξυπηρέτησης** οι οποίοι αποτελούν το 2,46% του αστικού οδικού δικτύου με συνολικό μήκος 9.177,949 m
- **Χωματόδρομοι** με μήκος 6.600,471 m ήτοι το 1,77% του συνολικού αστικού οδικού δικτύου.
- **Μονοπάτια και σκαλιά**, με συνολικό μήκος 4.951,547 m, ήτοι το 1,33% του αστικού οδικού δικτύου.

Εικόνα 16: Υφιστάμενη Ιεράρχηση Οικιστικού Οδικού Δικτύου Δήμου Αιγιαλείας



Πηγή: Σχέδιο Βιώσιμης Αστικής Κινητικότητας Δήμου Αιγιαλείας (Παραδοτέο 1.2 : Ενέργειες ανάπτυξης Σ.Β.Α.Κ.- Στάδιο 1 και 2)

Σύμφωνα με το Σχέδιο Βιώσιμης Αστικής Κινητικότητας του Δήμου Αιγιαλείας (Παραδοτέο 1.2: Ενέργειες Ανάπτυξης Σ.Β.Α.Κ. – Στάδιο 1 και 2), ορισμένα σημεία του οδικού δικτύου του Δήμου εμφανίζουν ιδιαίτερα αυξημένη επικινδυνότητα τόσο για τους ίδιους τους οδηγούς, όσο και για πεζούς και ποδηλάτες. Τέτοια σημεία είναι: επικίνδυνες διασταυρώσεις, διασταυρώσεις οδών υπό πολύ έντονη οξεία ή αμβλεία γωνία, είτε για διασταυρώσεις πολλών διαφορετικών οδών (αδιαμόρφωτοι κόμβοι), χωρίς να υπάρχει κατάλληλη σήμανση ή φωτεινή σηματοδότηση.

Όσον αφορά στην οργάνωση της Κυκλοφορίας στο Δήμο Αιγιαλείας και ειδικότερα την πόλη του Αιγίου έχουν εκπονηθεί και εγκριθεί οι παρακάτω μελέτες, οι οποίες παρουσιάζονται συνοπτικά σε επόμενη ενότητα του παρόντος:

- (2004-2005) «Μελέτη οργάνωσης κυκλοφορίας και στάθμευσης στην περιοχή παλαιού σχεδίου της πόλεως Αιγίου»
- (2008) «Διερεύνηση εφικτότητας πεζοδρόμησης οδού Κλεομ. Οικονόμου»
- (2009) Διερεύνηση οργάνωσης & λειτουργίας των χώρων στάθμευσης αυτοκινήτων εκτός οδών (Δημοτικά Parking) και εκτός του ιστορικού κέντρου της πόλεως του Αιγίου

- (2016) «Επικαιροποίηση Μελέτης Οργάνωση Κυκλοφορίας & Στάθμευσης στην Περιοχή Παλαιού Σχεδίου Πόλης Αιγίου»
- (2018) Ρυθμιστικό Σχέδιο Κατευθύνσεων Εναλλακτικής Οργάνωσης του Κεντρικού Εμπορικού Πυρήνα της πόλης του Αιγίου – Ανάπλαση εμπορικού κέντρου.
- (2022) ΣΒΑΚ Αιγιαλείας
- (2024) Κυκλοφοριακή Μελέτη Αιγίου.

Όσον αφορά τη διασύνδεση με το τρένο, στα συνολικά 71 χλμ λειτουργούν 3 Σταθμοί (Ξυλοκάστρου, Ακράτας και Αιγίου) και 6 Στάσεις (Διμηνιού, Λυκοποριάς, Λυγιάς, Πλατάνου, Διακοπτού και Ελίκης), ενώ το τρένο συνδέεται με τον Οδοντωτό Διακοπτού – Καλαβρύτων στο Διακοπτό. Το τρένο φεύγει με αφετηρία τον Πειραιά με ηλεκτροκίνηση και μόλις φτάνει στο Κιάτο γίνεται μετεπιβίβαση και μετά από 5-6 λεπτά ξεκινά προς Αίγιο. Με τον αντίστροφο τρόπο γίνεται το δρομολόγιο από το Αίγιο. Σε τρία δρομολόγια υπάρχει σύνδεση με το Αεροδρόμιο Ελευθέριος Βενιζέλος της Αθήνας.

Το εσωτερικό δίκτυο του νομού, έχει αναπτυχθεί σε ικανοποιητικό βαθμό, αντιμετωπίζει όμως προβλήματα που οφείλονται στον ορεινό, σε μεγάλο βαθμό, χαρακτήρα του εδάφους. Ο Δήμος Αιγιαλείας διαθέτει επιχειρησιακή ετοιμότητα για τρέχοντα τεχνικά θέματα βελτιώσεις οδοστρώματος κλπ. Ειδικότερα, η τεχνική υπηρεσία του δήμου επιβλέπει σημαντικά έργα σε σχέση με τη βελτίωση του εσωτερικού οδικού δικτύου. Ως προς τα μέσα μεταφοράς υπάρχει το Αστικό ΚΤΕΛ Αιγίου που εξυπηρετεί τις ανάγκες μετακίνησης.

Στο δήμο Αιγιαλείας υπάρχουν και δύο λιμάνια το παλιό και το νέο. Το λιμάνι ήταν και είναι από τα ζωτικά σημεία της πόλης. Κατά την περίοδο ακμής της σταφίδας Βοστίτσα και των αθρόων εξαγωγών της, το λιμάνι Αιγίου ήταν το σημείο που ο κόπος και το προϊόν της αγροτικής παραγωγής γινόταν ακριβό εμπόρευμα για τα μεγάλα λιμάνια της Ευρώπης. Σήμερα το λιμάνι υποδέχεται πλοία-ψυγεία που εισάγουν φρούτα, έχει εγκαταστάσεις αποθήκευσης, ενίοτε υποδέχεται δεξαμενόπλοια με φορτία όπως το κρασί και στο επιβατικό τμήμα για σειρά ετών λειτουργούσε η γραμμή Αιγίου – Αγ. Νικολάου, η οποία διακόπηκε άλλα γίνονται προσπάθειες να επαναλειτουργήσει, συνδέοντας τη Πελοπόννησο με τη Στερεά Ελλάδα.

1.3.4.2 Κυκλοφοριακές μελέτες και μελέτες κινητικότητας

Στην παρούσα ενότητα παρουσιάζονται συνοπτικά οι κυκλοφοριακές μελέτες και μελέτες κινητικότητας που έχουν εκπονηθεί στο Δήμο Αιγιαλείας.

ΜΕΛΕΤΗ ΟΡΓΑΝΩΣΗΣ ΚΥΚΛΟΦΟΡΙΑΣ ΚΑΙ ΣΤΑΘΜΕΥΣΗΣ ΣΤΗΝ ΠΕΡΙΟΧΗ ΠΑΛΑΙΟΥ ΣΧΕΔΙΟΥ ΠΟΛΕΩΣ ΑΙΓΙΟΥ

Η «Μελέτη Οργάνωσης κυκλοφορίας και στάθμευσης στην περιοχή παλαιού σχεδίου πόλεως Αιγίου» εκπονήθηκε την περίοδο 2004 – 2005 και εγκρίθηκε με την υπ' αρ. 55/2005 απόφαση του Δημοτικού Συμβουλίου του Δήμου Αιγίου. Στη μελέτη εξειδικεύθηκαν οι

στρατηγικοί στόχοι για την αντιμετώπιση του κυκλοφοριακού προβλήματος στο Δήμο Αιγίου με τις εξής γενικές γραμμές:

- Ο Δήμος Αιγίου θα αναλάβει ενεργό συντονιστικό ρόλο, ενεργοποιώντας, στελεχώνοντας και εξοπλίζοντας Γραφείο Κυκλοφοριακού – Συγκοινωνιακού Σχεδιασμού που θα ανήκει στην Τεχνική υπηρεσία. Οι αρμοδιότητες του γραφείου θα είναι:
 - Σε τεχνικό επίπεδο: η παρακολούθηση και η αξιολόγηση της κυκλοφοριακής λειτουργίας της πόλης, η επεξεργασία κι η αξιολόγηση προτάσεων και μέτρων διαχείρισης κυκλοφορίας, η εφαρμογή νέων κυκλοφοριακών ρυθμίσεων και η αξιολόγηση της αποτελεσματικότητάς τους, η συστηματική παρακολούθηση και η βελτίωση των χαρακτηριστικών οδικής ασφάλειας, η συντήρηση της σήμανσης και η εποπτεία της λειτουργίας των αστικών συγκοινωνιών. Βασικό εργαλείο για την αποτελεσματική λειτουργία του Γραφείου θα αποτελέσει το μοντέλο προσομοίωσης του οδικού δικτύου της περιοχής το οποίο θα επεκταθεί για να περιλάβει το σύνολο του οδικού δικτύου της πόλης. Τα δεδομένα κυκλοφοριακών φόρτων θα ανανεώνονται συστηματικά ώστε να διατηρούν την επικαιρότητά τους.
 - Σε διαχειριστικό επίπεδο: ο συντονισμός μεταξύ των εμπλεκόμενων φορέων σε θέματα κυκλοφορίας και συγκοινωνιών, η παροχή πληροφοριών προς τους πολίτες και τους φορείς, η οργάνωση του δημόσιου διαλόγου για θέματα σχετικά με το σχεδιασμό και τη διαχείριση της κυκλοφορίας και της στάθμευσης, καθώς και τον σχεδιασμό και τη διαχείριση των δημόσιων συγκοινωνιών.
- Ως γενική κατεύθυνση της κυκλοφοριακής πολιτικής στην κεντρική περιοχή της πόλης, ορίζεται η αύξηση της συνολικής προσπελασιμότητας από το σύνολο των μέσων. Επιμέρους κατευθύνσεις για την επίτευξη του εν λόγω στόχου είναι οι εξής:
 - Η σταδιακή αποθάρρυνση της κατάληψης του δικτύου από Ι.Χ. οχήματα, με ιδιαίτερη βαρύτητα στον έλεγχο της στάθμευσης
 - Η αναβάθμιση των συγκοινωνιών, με σταδιακή εμπλοκή του Δήμου, ώστε να μετατραπούν σε πραγματική ενδοαστική εξυπηρέτηση
 - Η βελτίωση του περιβάλλοντος της κεντρικής περιοχής για πεζούς και ΑμεΑ.
 - Η εφαρμογή ενισχυτικών μέτρων όσον αφορά τη χρήση δικύκλων και ποδηλάτων
- Όσον αφορά στην ιεράρχηση του δικτύου δεν προκύπτουν μεταβολές οι οποίες να απαιτούν ειδική πρόβλεψη ή ενέργειες χαρακτηρισμού ή αποχαρακτηρισμού οδών ή τμημάτων
- Όσον αφορά σε μονοδρομήσεις, με βάση την κατεύθυνση στη Α' Φάση της μελέτης εφαρμόζεται εκτεταμένη τροποποίηση του ισχύοντος συστήματος μονοδρομήσεων για την καλύτερη εκμετάλλευση του οδικού δικτύου.

- Υλοποιείται εκτεταμένο σχέδιο πεζοδρόμησης, με πλήρη αποκλεισμό από την κυκλοφορία οδών όλων των οχημάτων, εξαιρούμενων των οχημάτων καθαριότητας του Δήμου, των οχημάτων έκτακτης ανάγκης και των οχημάτων τροφοδοσίας
- Προτείνονται ρυθμίσεις σχετικά με το καθεστώς στάθμευσης παρά την οδό που συνοδεύονται από κατασκευαστικές παρεμβάσεις, όπως διαπλάτυνση πεζοδρομίων, καθορισμό θέσεων στάθμευσης οχημάτων παρά την οδό και στάσεων λεωφορείων κα, προκειμένου να εξασφαλίζουν την ανεμπόδιστη ροή οχημάτων όλων των κατηγοριών και πεζών.
- Προτείνονται διαμορφώσεις οδών ήπιας κυκλοφορίας
- Αναγνωρίζεται η ανάγκη επέκτασης του δικτύου φωτεινών σηματοδοτών στην κεντρική περιοχή του Δήμου, με προτεραιότητα σε διασταυρώσεις
- Προβλέπεται κατά προτεραιότητα η συνολική αντικατάσταση της κατακόρυφης σήμανσης και η κατασκευή νέας οριζόντιας
- Προωθείται η δημιουργία Αρχείου Τροχαίων Ατυχημάτων στα πλαίσια του Γραφείου Κυκλοφοριακού – Συγκοινωνιακού Σχεδιασμού σε στενή και συνεχή συνεργασία με την Τροχαία, αντικείμενο του οποίου θα είναι η συστηματική αποτύπωση των επικίνδυνων σημείων του δικτύου και η αξιολόγηση των παραγόντων που τα καθιστούν επικίνδυνα, προκειμένου να προγραμματίζονται οι αναγκαίες άμεσες βελτιωτικές επεμβάσεις
- Αναγνωρίζεται η ανάγκη ορθολογικής διαχείρισης της στάθμευσης παρά την οδό και ότι αποτελεί τον κρισιμότερο παράγοντα οιασδήποτε πολιτικής ελέγχου της κυκλοφορίας στην κεντρική περιοχή του Δήμου. Επιπλέον, αναγνωρίζεται ότι το συνολικό δυναμικό στάθμευσης παρά την οδό δεν επαρκεί για την κάλυψη του δικτύου του συνόλου της φαινόμενης ζήτησης, γεγονός που έχει ως αποτέλεσμα την εκτεταμένη παράνομη στάθμευση.
- Η μελέτη συνιστά τη συνέχιση της εφαρμοζόμενης πολιτικής προσωρινής διασφάλισης χώρων για χρήση στάθμευσης εκτός οδού με ενοικίαση. Προτείνει δε την αξιολόγηση της εφαρμοζόμενης τιμολογιακής πολιτικής διάθεσης των εξασφαλιζόμενων με ενοικίαση χώρων, με κριτήριο τη βιωσιμότητα του χρήματος.
- Εξετάζει το ενδεχόμενο εφαρμογής μέτρων τιμολογιακής πολιτικής για τη στάθμευση παρά την οδό (παρόμετρα, κάρτες στάθμευσης κτλ)
- Ορίζει χρονική ζώνη τροφοδοσίας καταστημάτων και φορτοεκφορτώσεων
- Προτείνει τη μεταφορά των σημείων αναμονής και στάθμευσης των οχημάτων ΤΑΞΙ
- Εξετάζει τη δυνατότητα δημιουργίας γραμμής mini bus για την κεντρική περιοχή και την τοποθέτηση αστικού εξοπλισμού στις στάσεις λεωφορείων

ΜΕΛΕΤΗ ΔΙΕΡΕΥΝΗΣΗΣ ΤΟΥ ΕΦΙΚΤΟΥ ΠΕΖΟΔΡΟΜΗΣΗΣ ΤΗΣ ΟΔΟΥ ΚΛΕΟΜΕΝΟΥΣ ΟΙΚΟΝΟΜΟΥ – 2008

Η Μελέτη Διερεύνησης του Εφικτού Πεζοδρόμησης της Οδού Κλεομένους Οικονόμου – 2008 εκπονήθηκε με σκοπό την ανάπλαση της οδού και τη διαμόρφωση ενός νέου

κυκλοφοριακού περιβάλλοντος στην κεντρική εμπορική περιοχή. Μέσω της μελέτης διερευνήθηκε η λειτουργία της οδού Κλεομένους Οικονόμου ως οδού ήπιας κυκλοφορίας, με απαγόρευση της κυκλοφορίας σε αυτή συγκεκριμένες ημέρες και ώρες της εβδομάδας. Στο πλαίσιο της μελέτης εξετάστηκαν τα εξής σενάρια:

Σενάριο 0: Λειτουργία της οδού Οικονόμου ως οδός ήπιας κυκλοφορίας χωρίς πρόσθετες τροποποιήσεις στο περιμετρικό οδικό δίκτυο.

Το σενάριο αυτό αξιολογήθηκε αρνητικά από τον μελετητή και κρίθηκε σκόπιμη η μη περαιτέρω διερεύνησή του.

Σενάριο 1: Λειτουργία της οδού Οικονόμου ως οδός ήπιας κυκλοφορίας με παρεμβάσεις περιορισμένης κλίμακας στο περιμετρικό οδικό δίκτυο.

Στο σενάριο αυτό παρουσιάζονται οι ελάχιστες επεμβάσεις που θα πρέπει να εφαρμοσθούν στο περιμετρικό οδικό δίκτυο για την ελαχιστοποίηση των κυκλοφοριακών επιπτώσεων από την εφαρμογή της πρότασης. Διατυπώθηκαν προτάσεις που αφορούν τροποποιήσεις της υφιστάμενης ιεράρχησης, προτάσεις κυκλοφοριακής οργάνωσης και προτάσεις τροποποιήσεων των διαδρομών μέσω μαζικής μεταφοράς.

Σενάριο 2: Λειτουργία της οδού Οικονόμου ως οδός ήπιας κυκλοφορίας με παρεμβάσεις ευρύτερης κλίμακας στο περιμετρικό οδικό δίκτυο

Στο σενάριο αυτό παρουσιάζονται εκτεταμένες επεμβάσεις που θα πρέπει να εφαρμοσθούν στο περιμετρικό οδικό δίκτυο για την ελαχιστοποίηση των κυκλοφοριακών επιπτώσεων από την εφαρμογή της πρότασης. Διατυπώθηκαν προτάσεις που αφορούν τροποποιήσεις της υφιστάμενης ιεράρχησης, προτάσεις κυκλοφοριακής οργάνωσης και προτάσεις τροποποιήσεων των διαδρομών μέσω μαζικής μεταφοράς.

ΔΙΕΡΕΥΝΗΣΗ ΟΡΓΑΝΩΣΗΣ ΚΑΙ ΛΕΙΤΟΥΡΓΙΑΣ ΤΩΝ ΧΩΡΩΝ ΣΤΑΘΜΕΥΣΗΣ ΑΥΤΟΚΙΝΗΤΩΝ ΕΚΤΟΣ ΟΔΩΝ (ΔΗΜΟΤΙΚΑ PARKING) ΚΑΙ ΕΚΤΟΣ ΤΟΥ ΙΣΤΟΡΙΚΟΥ ΚΕΝΤΡΟΥ ΤΗΣ ΠΟΛΕΩΣ ΤΟΥ ΑΙΓΙΟΥ – 2009

Η εν λόγω μελέτη αφορούσε στη διαμόρφωση χώρων στάθμευσης στην περιοχή του παλαιού Σχεδίου Πόλεως του Αιγίου. Περιλαμβάνει σχέδια διαμόρφωσης θέσεων στάθμευσης και συνδέσεων (είσοδοι / έξοδοι) με το τοπικό οδικό δίκτυο. Αξίζει να σημειωθεί ότι οι προτάσεις της μελέτης έχουν εφαρμοστεί μερικώς.

ΕΠΙΚΑΙΡΟΠΟΙΗΣΗ ΜΕΛΕΤΗΣ ΟΡΓΑΝΩΣΗΣ ΚΥΚΛΟΦΟΡΙΑΣ ΚΑΙ ΣΤΑΘΜΕΥΣΗΣ ΣΤΗΝ ΠΕΡΙΟΧΗ ΠΑΛΑΙΟΥ ΣΧΕΔΙΟΥ ΠΟΛΗΣ ΑΙΓΙΟΥ

Η «Επικαιροποίηση μελέτης οργάνωσης κυκλοφορίας και στάθμευσης στην περιοχή παλαιού σχεδίου της πόλεως Αιγίου» ανετέθη με βάση την υπ' αρ. πρωτ. 4500/12.02.2016 σύμβαση ανάθεσης, στην συγκοινωνιολόγο μηχανικό Ανδριανή Γόγολα. Η εν λόγω μελέτη έθεσε ως προτεραιότητα να διερευνήσει το κατά πόσον προηγούμενες προτάσεις μελετών

– ιδιαίτερα της κυκλοφοριακής του 2005 – εξακολουθούσαν να διατηρούν την ισχύ τους στο νέο κυκλοφοριακό περιβάλλον της πόλης όπως έχει διαμορφωθεί σήμερα. Οι προτάσεις αυτές αφορούσαν:

- Την εφαρμογή μέτρων δημιουργίας φιλικότερου περιβάλλοντος για τους πεζούς (κατά προτεραιότητα στον άξονα Κλεομ. Οικονόμου – Μητροπόλεως).
- Την εφαρμογή μονοδρομήσεων σε οδούς δύο κατευθύνσεων, (ιδιαίτερα των μονοδρομήσεων οι οποίες είχαν προταθεί από την κυκλοφοριακή μελέτη του 2005 αλλά δεν έχουν εφαρμοστεί μέχρι σήμερα).
- Την αλλαγή κατευθύνσεων σε μονοδρομημένες οδούς οι οποίες είχαν προταθεί από την κυκλοφοριακή μελέτη του 2005 αλλά δεν έχουν εφαρμοστεί μέχρι σήμερα.
- Την εφαρμοζόμενη πολιτική διαχείρισης στάθμευσης.
- Τα θέματα σχεδιασμού των γραμμών των αστικών λεωφορείων.

Σύμφωνα με τα συμπεράσματα της μελέτης, στην Φάση Α' αυτής προτείνονται τα εξής:

- Επέκταση της ανάπλασης της Μητροπόλεως σε όλο της το μήκος μέχρι τη Σολωμού, με εκατέρωθεν διαπλάτυνση πεζοδρομίων για τη διαμόρφωση κυκλοφοριακού χώρου ενιαίου πλάτους, κατασκευή εσοχών στάσης για την εξυπηρέτηση της τροφοδοσίας των καταστημάτων και βραχυπρόθεσμης στάθμευσης και κατασκευή εσοχών για την τοποθέτηση κάδων απορριμμάτων. Άποψη της μελετητικής ομάδας είναι ότι ο συνδυασμός υλικών και διαμορφώσεων που έχει χρησιμοποιηθεί για την ανάπλαση του τμήματος της οδού από Κλεομ. Οικονόμου έως Παναγιωτοπούλων είναι εξαιρετικά επιτυχής και πρέπει να χρησιμοποιηθεί και στο υπόλοιπο τμήμα.
- Διαπλάτυνση των πεζοδρομίων της Κλεομ. Οικονόμου, στο τμήμα από Ρήγα Φεραίου έως Βαλφούρ, ώστε να ορίζεται κυκλοφοριακός χώρος (μία λωρίδα ανά κατεύθυνση) ενιαίου πλάτους με κατασκευή εσοχών στάσης για την εξυπηρέτηση της τροφοδοσίας των καταστημάτων και βραχυπρόθεσμης στάθμευσης και κατασκευή εσοχών για την τοποθέτηση κάδων απορριμμάτων, εφόσον υπάρχει διαθέσιμο πλάτος.
- Διαπλάτυνση των πεζοδρομίων της Βαλφούρ στο τμήμα από την Ασημ. Φωτήλα έως την Κλεομ. Οικονόμου, για τη διαμόρφωση κυκλοφοριακού χώρου ενιαίου πλάτους.
- Πεζοδρόμηση και ανάπλαση περιμετρικών οδών της Πλατείας Αγίας Λαύρας (οδοί Γερμανού και Ζαΐμη) ώστε να καταστούν τμήματα της πλατείας.
- Εφαρμογή αντιδρόμησης στον άξονα Πολυχρονιάδου – Ασημ. Φωτήλα, με κατεύθυνση προς νότο (από Εισοδίων προς Κλεομ. Οικονόμου).
- Εφαρμογή της πρότασης της κυκλοφοριακής μελέτης του 2005 για αντιστροφή των μονοδρομήσεων όπως ίσχυαν

- Εφαρμογή μίας κατεύθυνσης κίνησης στις οδούς
- Εγκατάσταση συστήματος φωτεινής σηματοδότησης στην διασταύρωση Σολωμού - Ρήγα Φεραίου – Βασ. Κωνσταντίνου, λόγω σημαντικών κυκλοφοριακών φόρτων και γεωμετρίας
- Βελτίωση της λειτουργικής οργάνωση των ήδη πεζοδρομημένων τμημάτων, η ύπαρξη των οποίων έχει αναβαθμίσει σε μεγάλο βαθμό την λειτουργία και εικόνα της κεντρικής εμπορικής περιοχής. Η οργάνωση αυτή προτείνεται να επιτευχθεί με τοποθέτηση μόνιμων εμποδίων στις εισόδους των πεζοδρομημένων τμημάτων που συνδέονται με την Κλεομ. Οικονόμου και την Μητροπόλεως και η διαμόρφωση συστήματος επιτρεπόμενης εισόδου μονής κατεύθυνσης από τη μια πλευρά κάθε ΟΤ, ώστε να είναι δυνατή η εξυπηρέτηση των καταστημάτων, η προσπέλαση οχημάτων κατοίκων σε ιδιόκτητους χώρους στάθμευσης και η προσέγγιση οχημάτων αντιμετώπισης έκτακτων αναγκών και απορριμματοφόρων.
- Μετατροπή της Ερμού (τμήμα Κλεομ. Οικονόμου – Πολυχρονιάδου) σε πεζόδρομο με αποκλεισμό της κυκλοφορίας οχημάτων. Η οδός διαθέτει διαμόρφωση ήπιας κυκλοφορίας (επίστρωση με πλάκες και πλευρικές διαμορφώσεις (παρτέρια) για τη θλάση του άξονα κίνησης που επιβάλλει χαμηλές ταχύτητες), έχει εμπορικό χαρακτήρα και μπορεί να αναβαθμιστεί με παρεμβάσεις αστικής ανάπλασης (διαμόρφωση στεγασμένης ανοιχτής αγοράς, κλπ.).
- Πεζοδρόμηση και ανάπλαση περιμετρικών οδών της Πλατείας Αγίας Λαύρας (οδοί Γερμανού και Ζαΐμη) ώστε να καταστούν τμήματα της πλατείας.
- Αισθητική αναβάθμιση των πεζοδρομημένων οδικών τμημάτων περιμετρικά της πλατείας Ψηλών Αλωνίων (1η Μάη 1885, Ρωμανιώλη, Αράτου, Βύρωνος) με αλλαγή του υλικού επίστρωσης, τοποθέτηση κατάλληλου αστικού εξοπλισμού, κλπ. παρεμβάσεις αισθητικής ανάπλασης, ώστε να είναι φανερό η λειτουργική τους διαφοροποίηση από το υπόλοιπο δίκτυο.
- 1. Δρομολόγηση νέας γραμμής mini bus που θα χρησιμοποιεί τον άξονα Κλεομ. Οικονόμου – Μητροπόλεως, για τη συγκοινωνιακή εξυπηρέτηση της κεντρικής περιοχής. Η γραμμή προτείνεται να ακολουθεί κατά βάση το κυκλικό δρομολόγιο Κλεομ. Οικονόμου – Μητροπόλεως – ΑΤΕΙ – Σολωμού – Βασ. Κωνσταντίνου – Κλεομ. Οικονόμου. Προτείνεται να εξεταστεί η δυνατότητα αξιοποίησης των 2 μικρού μεγέθους λεωφορείων που διαθέτει ήδη η Αστικό ΚΤΕΛ Αιγίου ΑΕ.
- Τροποποίηση των διαδρομών επιστροφής (προς την αφετηρία) των λεωφορειακών γραμμών που ακολουθούν σήμερα την πορεία Σολωμού – Ρήγα Φεραίου – Κλεομ. Οικονόμου
- Αναβάθμιση του εξοπλισμού της αστικής συγκοινωνίας με τοποθέτηση «έξυπνων στάσεων» που θα παρέχουν δυναμική πληροφόρηση στους επιβάτες για τον χρόνο

αναμονής στη στάση. Η ανάπτυξη ενός τέτοιου συστήματος πληροφόρησης χρηστών μπορεί να διευκολυνθεί αν ο Δήμος και η Αστικό ΚΤΕΛ ΑΕ συνεργαστούν όσον αφορά τον σχεδιασμό του και την αναζήτηση των αναγκαίων χρηματοδοτικών πόρων.

- Εκπόνηση Επιχειρησιακού Σχεδίου Αστικών Συγκοινωνιών
- Διαμόρφωση μιας λωρίδας αναμονής ΤΑΞΙ στο μέτωπο της πλατείας επί της Κλεομ. Οικονόμου. Η χωρητικότητα της «πιάτσας» στη λύση αυτή είναι μικρότερη από τη σημερινή χωρητικότητα (7-8 θέσεις έναντι 10-11), υπάρχει όμως το πλεονέκτημα ότι τα ΤΑΞΙ παραμένουν στον κεντρικό άξονα με εύκολη πρόσβαση από τους επιβάτες.
- Μεταφορά της πιάτσας στην ανατολική πλευρά της πλατείας επί της οδού Πολυχρονιάδου. Η χωρητικότητα της «πιάτσας» στην λύση αυτή εκτιμάται στην ίδια τάξη με τη σημερινή, ωστόσο η απόσταση από τον κεντρικό εμπορικό άξονα είναι μεγαλύτερη και η πρόσβαση, τόσο για την προσέγγιση των ΤΑΞΙ όσο και για την αναχώρησή τους, εξαναγκάζει σε μεγαλύτερες διαδρομές.
- Δεν τίθεται θέμα εφαρμογής συστήματος ελεγχόμενης παρόδιας στάθμευσης
- Διασφάλιση διαθεσιμότητας των ειδικών εσοχών στάσης και βραχυχρόνιας στάθμευσης για την ικανοποίηση της ζήτησης στάθμευσης. Τυχόν εμπόδια (π.χ. κάδοι απορριμμάτων) θα πρέπει να απομακρυνθούν.
- Βελτίωση της οριζόντιας σήμανσης καθορισμού του κυκλοφοριακού χώρου, ώστε να διαχωρίζεται από τη ζώνη παρόδιας στάθμευσης, κυρίως στον άξονα Κανελλοπούλου – Κορίνθου
- Βελτίωση της πληροφοριακής - κατευθυντήριας σήμανσης προς τους χώρους στάθμευσης εκτός οδού.
- Ενιαία διαμόρφωση των χώρων στάθμευσης που είναι δημοτική ιδιοκτησία.
- Πραγματοποίηση μικρής κλίμακας έργων για την βελτίωση της προσπελασιμότητας των χώρων στάθμευσης (ράμπες κατάλληλης κλίσης)
- Αποκατάσταση και επαναλειτουργία των εγκατεστημένων συστημάτων ελέγχου εισόδου / εξόδου χώρων στάθμευσης και εφαρμογή τιμολόγησης κατά τις εργάσιμες ώρες της ημέρας, ώστε, αφενός να επιτευχθεί μεγαλύτερη εναλλαγή, αφετέρου να προκύψουν αναγκαία ανταποδοτικά έσοδα για τον Δήμο. Η στάθμευση για τους μονίμους κατοίκους στους χώρους αυτούς μπορεί να είναι ελεύθερη (δωρεάν) εκτός ωραρίου εφαρμογής τιμολόγησης (π.χ. βραδινές ώρες).
- Πύκνωση των Σταθμών κοινόχρηστων ποδηλάτων (ΣΚΠ), ώστε να μπορούν να εξυπηρετηθούν περισσότεροι προορισμοί / σκοποί μετακίνησης. Κατάλληλα σημεία χωροθέτησης σταθμών είναι οι εκτός οδού χώροι στάθμευσης. Μάλιστα στην περίπτωση χώρων στάθμευσης με τιμολόγηση, η χρήση του ΣΚΠ μπορεί να συνδυαστεί

ανταποδοτικά και το κοινόχρηστο ποδήλατο να παρέχεται δωρεάν σε όποιον επιλέξει να σταθμεύσει εκτός οδού.

- Συστηματική διαχείριση του ΣΚΠ, ώστε να αποφευχθούν φθορές, βανδαλισμοί και χαμηλό επίπεδο εξυπηρέτησης.
- Συστηματική ενημέρωση χρηστών για την ορθή χρήση του ΣΚΠ.
- Κατασκευή και συντήρηση οριζόντιας σήμανσης, τόσο όσον αφορά τον καθορισμό του κυκλοφοριακού χώρου, των ρευμάτων κυκλοφορίας, των λωρίδων κυκλοφορίας, των βελών κατεύθυνσης, όσο και των ζωνών παρόδιας στάθμευσης (ή εναλλακτικά των οδικών τμημάτων και των περιοχών όπου απαγορεύεται η στάση ή/και η στάθμευση) και των διαβάσεων πεζών.
- Αντικατάσταση των φθαρμένων και βανδαλισμένων πινακίδων με κατάλληλου μεγέθους πινακίδες.
- Καθαίρεση ιδιωτικών πινακίδων.
- Τοποθέτηση πληροφοριακών πινακίδων προς τους χώρους στάθμευσης εκτός οδού.

ΡΥΘΜΙΣΤΙΚΟ ΣΧΕΔΙΟ ΚΑΤΕΥΘΥΝΣΕΩΝ ΕΝΑΛΛΑΚΤΙΚΗΣ ΟΡΓΑΝΩΣΗΣ ΤΟΥ ΚΕΝΤΡΙΚΟΥ ΕΜΠΟΡΙΚΟΥ ΠΥΡΗΝΑ ΤΗΣ ΠΟΛΗΣ ΤΟΥ ΑΙΓΙΟΥ - ΑΝΑΠΛΑΣΗ ΕΜΠΟΡΙΚΟΥ ΚΕΝΤΡΟΥ ΑΙΓΙΟΥ

Η μελέτη εκπονήθηκε το 2018 στο πλαίσιο της σύμβασης «Παροχής Υπηρεσίας Συμβούλου για την τεχνική βοήθεια σε συγχρηματοδοτούμενα προγράμματα Ε.Σ.Π.Α.», που ανατέθηκε από τον Δήμο Αιγιαλείας, στο γραφείο «Αρχιτεκτονικών & Πολεοδομικών μελετών Χρύσα Διονυσοπούλου & Συνεργάτες» και αποσκοπούσε στην οριστικοποίηση των κατευθύνσεων και της περιοχής επέκτασης των έργων του κεντρικού πυρήνα της πόλης του Αιγίου, συνδυάζοντας:

- Την διαμορφωμένη κατάσταση μετά την ολοκλήρωση των έργων ανάπλασης στην πόλη σε διαφορετικές φάσεις και
- Τις προτάσεις της επικαιροποιημένης μελέτης οργάνωσης κυκλοφορίας και στάθμευσης της περιοχής, με τις νέες κατευθύνσεις της Δημοτικής αρχής, για σχεδιασμό με κύρια επιλογή την κατά το δυνατόν απομάκρυνση της κυκλοφορίας του αυτοκινήτου από την περιοχή.

Η προτεινόμενη γενική διάταξη των έργων, περιλαμβάνει τέσσερις αυτοτελείς ενότητες, και απεικονίζει τις βασικές αρχές του σχεδιασμού: **Τα νέα έργα ανάπλασης στον κεντρικό πυρήνα της πόλης προσαρμόζονται στις προτάσεις του ρυθμιστικού σχεδίου κατευθύνσεων εναλλακτικής οργάνωσης της περιοχής, με βασική επιλογή την πεζοδρόμηση των οδών Κλ. Οικονόμου και Μητροπόλεως.**

ΣΧΕΔΙΟ ΒΙΩΣΙΜΗΣ ΑΣΤΙΚΗΣ ΚΙΝΗΤΙΚΟΤΗΤΑΣ (Σ.Β.Α.Κ.) ΔΗΜΟΥ ΑΙΓΙΑΛΕΙΑΣ

Ο Δήμος Αιγιαλείας σε συνεργασία με το Δίκτυο Πόλεων «**ΒΙΩΣΙΜΗ ΠΟΛΗ**» αποφάσισε να προχωρήσει στην εκπόνηση **Σχεδίου Βιώσιμης Αστικής Κινητικότητας** (ΣΒΑΚ). έχει ως στόχο να μεταφέρει ομαλά την πόλη στη νέα εποχή με τις «πράσινες και βιώσιμες μετακινήσεις με χώρους για πεζούς και ποδήλατα, προβλέποντας μια σειρά από κυκλοφοριακές ρυθμίσεων που θα κάνουν το εμπορικό κέντρο του Αιγίου πιο ελκυστικό και επισκέψιμο, για δημότες και επισκέπτες. Το Σ.Β.Α.Κ του Δήμου Αιγιαλείας περιλαμβάνει πέντε φάσεις:

Παραδοτέο 1.1: Ενέργειες προετοιμασίας για την ανάπτυξη ΣΒΑΚ όπου περιλαμβάνονται όλες οι ενέργειες προκειμένου να εκπονηθεί στο ΣΒΑΚ (ομάδα εργασίας, μεθοδολογία και εργαλεία εκπόνησης ΣΒΑΚ, πλαίσιο οδηγιών ΕΕ και καλέ πρακτικές, σύντομη αναφορά στην περιοχή παρέμβαση, διερεύνηση εμπλεκόμενων φορέων και παρουσίαση της ιστοσελίδας ΣΒΑΚ.

Παραδοτέο 1.2: Ενέργειες ανάπτυξης ΣΒΑΚ - Στάδιο 1 και 2 όπου περιλαμβάνονται ο καθορισμός της διαδικασίας ανάπτυξης του ΣΒΑΚ, η ανάλυση και αξιολόγηση (συνοπτική αναφορά προβλημάτων και ευκαιριών της περιοχής παρέμβασης του ΣΒΑΚ) της υφιστάμενης κατάστασης και η κατάρτιση των σεναρίων. Στο πλαίσιο του ΣΒΑΚ προτείνονται τα εξής σενάρια:

- Μηδενικό σενάριο, το οποίο αποτυπώνει την εξέλιξη των τάσεων και της κατάστασης κινητικότητας στο Δήμο, αν δεν υλοποιηθούν μέτρα και πολιτικές για την ενίσχυση της βιώσιμης κινητικότητας.
- Ήπιο σενάριο, στο οποίο ισχύουν όλα όσα αναφέρονται κατά την ανάλυση της υφιστάμενης κατάστασης, προωθούνται παρεμβάσεις για την ενθάρρυνση του περπατήματος και του ποδηλάτου, δημιουργούνται πράσινες διαδρομές, αναπτύσσεται δίκτυο ποδηλατοδρόμων, δημιουργείται σύστημα κοινόχρηστων ποδηλάτων, περιορίζεται δραστικά η χρήση ΙΧ ειδικά στην περιοχή του παλαιού Σχεδίου Πόλεως Αιγίου, ενισχύεται ο ρόλος των ΜΜΜ, προωθείται η ηλεκτροκίνηση.
- Ριζοσπαστικό (ή υποχρεωτικό) σενάριο στο οποίο ισχύουν όλα όσα αναφέρονται κατά την ανάλυση της υφιστάμενης κατάστασης, οι αρχές του ήπιου σεναρίου και επιπλέον ορίζεται ότι το περπάτημα και το ποδήλατο θα αποτελούν τις κύριες μορφές μετακίνησης, με ταυτόχρονη ανάπτυξη ποδηλατικού και περιπατητικού τουρισμού, τα μοναδικά αυτοκίνητα που θα κυκλοφορούν στο Δήμο θα είναι καθαρά και πολύ λιγότερα απ' ότι είναι σήμερα, ενώ η ηλεκτροκίνηση θα υιοθετηθεί και από τα οχήματα των ΜΜΜ.

Παραδοτέο 2: Ανάπτυξη και Προσδιορισμός Κοινού Οράματος, Προτεραιοτήτων και Στόχων - Στάδιο 3 όπου γίνεται συνοπτική παρουσίαση των δεδομένων κινητικότητας και των κυριότερων προβλημάτων με ανάλυση έρευνας ερωτηματολογίου και ανάλυση των

διαβουλεύσεων, αναπτύσσεται και προσδιορίζεται το όραμα, οι προτεραιότητες και οι στόχοι του ΣΒΑΚ και προσδιορίζονται αποτελεσματικά πακέτα μέτρων.

Βασική ιδέα είναι η δημιουργία ενός αστικού περιβάλλοντος που θα θέτει σε προτεραιότητα τον κάτοικο και θα προωθεί τις βιώσιμες και δει τις ενεργές μετακινήσεις. Η κίνηση των οχημάτων διοχετεύεται στους μεγαλύτερους κυκλοφοριακούς άξονες της περιοχής, σε μια προσπάθεια απομάκρυνσης των μηχανοκίνητων οχημάτων από το αστικό περιβάλλον. Βασική μέριμνα του σχεδιασμού είναι η εξασφάλιση ισότιμων ευκαιριών προσβασιμότητας στον Δήμο για όλους και στην κατεύθυνση αυτή δημιουργείται μια περιοχή ενίσχυσης προσβασιμότητας γύρω από βασικούς μεταφορικούς κόμβους που εντοπίζονται εντός του αστικού ιστού, όπως είναι ο σταθμός του ΚΤΕΛ, ο σταθμός του τρένου και οι πιάτσες Ταξί. Ταυτόχρονα, για την καλύτερη εξυπηρέτηση των μετακινούμενων και την απομάκρυνση των ΙΧ από το εσωτερικό του Δήμου, προτείνεται η ενίσχυση των γραμμών κτελ και η δημιουργία θέσεων στάθμευσης με δυνατότητα Park&Ride. Επιπλέον, κρίσιμη θεωρείται και η εφαρμογή συστήματος ελεγχόμενης στάθμευσης στον κεντρικό πυρήνα του Δήμου.

Αναλυτικά το όραμα του δήμου για το ΣΒΑΚ του Δήμου Αιγιαλείας περιγράφεται μέσω των κάτωθι συνιστωσών:

- Αύξηση του ποσοστού χρήσης των βιώσιμων μέσων και τρόπων μετακίνησης σε καθημερινή βάση (περπάτημα, ποδήλατο και δημόσια συγκοινωνία)
- Βελτίωση της λειτουργίας του συστήματος μεταφορών καθ' όλη τη διάρκεια του έτους (ακόμα και όταν παρατηρούνται αυξημένες ροές επισκεπτών)
- Αύξηση του επιπέδου της οδικής ασφάλειας
- Μείωση της κατανάλωσης ενέργειας για μετακινήσεις, μείωση του θορύβου καθώς και μείωση των εκπομπών αερίων του θερμοκηπίου
- Περιορισμός της χρήσης ιδιωτικών αυτοκινήτων ιδιαίτερα για μικρού μήκους μετακινήσεις
- Μείωση του φαινομένου της παράνομης στάθμευσης ιδίως σε κεντρικές οδούς των οικισμών
- Διασφάλιση της απρόσκοπτης και ασφαλούς μετακίνησης όλων των ατόμων χωρίς διακρίσεις, με έμφαση στα ζητήματα κινητικότητας Ατόμων με Αναπηρία (ΑμεΑ) και Ατόμων με Μειωμένη Κινητικότητα (ΑΜΚ)
- Αναβάθμιση του αστικού περιβάλλοντος, της ποιότητας ζωής και του δημόσιου χώρου, μέσα από παρεμβάσεις αναδιοργάνωσης των όρων και των υποδομών αστικής κινητικότητας
- Αξιοποίηση νέων τεχνολογιών (τηλεματική, GIS, κτλ.) για τη διαχείριση της αστικής κινητικότητας και την ενημέρωση των πολιτών, προσαρμοσμένων στις ανάγκες της πόλης, με τελικό σκοπό την αύξηση της χρήσης βιώσιμων τρόπων μετακίνησης

- Ενίσχυση της συμμετοχικότητας στη λήψη αποφάσεων για τα θέματα οργάνωσης του αστικού χώρου και της κινητικότητας στην πόλη, τόσο από τους δημότες, όσο και από τους επισκέπτες.
- Δημιουργία ενός προσιτού και φιλόξενου, για τους επισκέπτες, Δήμου.
- Αξιοποίηση παραλιακού μετώπου με προσβασιμότητα σε όλες τις ομάδες πολιτών
- Δημιουργία ενός αναγνώσιμου δικτύου πράσινων διαδρομών που θα ενώσει το παραλιακό μέτωπο με τον υπόλοιπο δήμο.
- Στήριξη του εναλλακτικού τουρισμού από τα βιώσιμα μέσα μεταφοράς

Οι βασικές προτεραιότητες του ΣΒΑΚ Δήμου Αιγιαλείας ανά κατηγορία είναι οι εξής:

- ΠΕΡΙΒΑΛΛΟΝΤΙΚΕΣ:
 - Μείωση της κατανάλωσης ενέργειας που αφορά στις μετακινήσεις (Ενέργεια)
 - Προστασία φυσικού και οικιστικού περιβάλλοντος / Ενίσχυση ελκυστικότητας οδικού περιβάλλοντος και δημόσιου χώρου (Οικιστικό Περιβάλλον)
- ΚΟΙΝΩΝΙΚΕΣ:
 - Βελτίωση δημόσιας υγείας / βελτίωση ατμόσφαιρας (Δημόσια Υγεία)
 - Βελτίωση προσβασιμότητας για τους ευάλωτους χρήστες και άρση κοινωνικών αποκλεισμών στη μετακίνηση (Προσβασιμότητα)
 - Προώθηση της χρήσης βιώσιμων μέσων και τρόπων μετακίνησης έναντι του ιδιωτικού αυτοκινήτου (Βιώσιμα μέσα και τρόποι μετακίνησης)
 - Ενσωμάτωση νέων και έξυπνων τεχνολογιών στο μεταφορικό σύστημα (Ενσωμάτωση νέων τεχνολογιών)
 - Βελτίωση του επιπέδου οδικής ασφάλειας (Οδική ασφάλεια)
 - Ενίσχυση συμμετοχικότητας στο σχεδιασμό των μετακινήσεων (Συμμετοχικότητα)
- ΟΙΚΟΝΟΜΙΚΕΣ:
 - Διαχείριση της τουριστικής εποχικότητας στις μετακινήσεις – προώθηση εναλλακτικών μορφών τουρισμού (Τουρισμός και εποχικότητα μετακινήσεων)
 - Εξασφάλιση λειτουργικότητας – αποδοτικότητας συστήματος μεταφορών (Λειτουργικότητα συστήματος μεταφορών)
 - Βελτίωση εμπορευματικών μεταφορών (εμπορευματικές μεταφορές)

Στη συνέχεια ορίζονται πιθανά μέτρα και εκτιμάται ο ορίζοντας υλοποίησης εφαρμογής του εκάστοτε μέτρου. Ενδεικτικά μέτρα που αξιολογήθηκαν στο πλαίσιο του ΣΒΑΚ είναι τα εξής:

- Αγορά και κυκλοφορία ηλεκτροκίνητων μικρών οχημάτων δημόσιας συγκοινωνίας
- Εκπόνηση σχεδίου χωροθέτησης σταθμών φόρτισης ηλεκτροκίνητων οχημάτων

- Αλλαγή / μείωση ορίων ταχύτητας
- Δημιουργία αποκλειστικών ποδηλατικών υποδομών και λωρίδων ποδηλάτων
- Ανάπτυξη συστήματος κοινόχρηστων ποδηλάτων
- Διαπλάτυνση πεζοδρομίων με κατάργηση θέσεων στάθμευσης
- Σύστημα Car pooling
- Σύστημα μικροκινητικότητας
- Σύστημα συλλογικών μετακινήσεων με ταξί
- Διαχείριση διαδρομών δημόσιας συγκοινωνίας on demand (mini bus)
- Δημιουργία πράσινων διαδρομών και περιοχών ήπιας κυκλοφορίας
- Πεζοδρομήσεις
- Δράσεις ποδηλατικού τουρισμού
- Κατασκευή υποδομών ενίσχυσης της προσβασιμότητας
- E-parking
- Δημιουργία διαδραστικών χαρτών για την ενημέρωση κατοίκων και επισκεπτών για τις μετακινήσεις στην περιοχή, με πληροφορίες για τις αποστάσεις και τους χρόνους μεταξύ σημαντικών πόλων έλξης, τα διαθέσιμα μέσα μεταφοράς και
- Δημιουργία μικρών κέντρων αστικής εφοδιαστικής αλυσίδας
- Δημιουργία πεζοπορικών – περιπατητικών μονοπατιών
- Ανταποδοτικά τέλη για κατοίκους και επιχειρηματίες που χρησιμοποιούν Η/Ο
- Δημιουργία Parklet στο οδικό περιβάλλον
- Σύσταση γραφείου βιώσιμης κινητικότητας στο Δήμο & φόρουμ κατοίκων για την κινητικότητα
- Ανάδειξη παραλιακού μετώπου

Από τα συνολικά 73 μέτρα που εξετάσθηκαν επιλέχθηκαν προς εφαρμογή / υλοποίηση 58 μέτρα βιώσιμης κινητικότητας που αναλύθηκαν περαιτέρω στο Παραδοτέο 3 – Στάδιο 4.

Παραδοτέο 3: Ανάπτυξη και Αξιολόγηση Πακέτου Μέτρων – Στάδιο 4

Στο εν λόγω παραδοτέο αναπτύχθηκαν ολοκληρωμένα πακέτα μέτρων και συγκεκριμένα τα εξής:

- Πακέτο μέτρων 1: Δημόσια Συγκοινωνία το οποίο περιλαμβάνει:
 - Ανάπτυξη συστήματος συλλογικών μετακινήσεων με ταξί
 - Διαχείριση διαδρομών δημόσιας συγκοινωνίας on demand (mini bus)
 - Αύξηση συχνότητας λεωφορειακών γραμμών ΚΤΕΛ
 - Εγκατάσταση συστήματος τηλεματικής για εύκολη πληροφόρηση των χρηστών
 - Ενιαία τιμολόγηση περιφερειακών χώρων στάθμευσης (park n ride) Δημόσιας Συγκοινωνίας και συστήματος κοινόχρηστων ποδηλάτων
 - Επιδότηση στις εβδομαδιαίες – μηνιαίες κάρτες δημόσιας συγκοινωνίας
 - Δημιουργία διαδρομών δημόσιας συγκοινωνίας

- Πακέτο μέτρων 2: Ενεργές μετακινήσεις και προσβασιμότητα το οποίο περιλαμβάνει:
 - Δημιουργία ποδηλατικών υποδομών μικτής χρήσης
 - Διαπλάτυνση πεζοδρομίων με κατάργηση θέσεων στάθμευσης
 - Πεζοδρομήσεις (μόνιμες ή προσωρινές)
 - Εκτεταμένη πεζοδρόμηση κεντρικής περιοχής
 - Πύκνωση διαβάσεων – ανάπτυξη υπερυψωμένων διαβάσεων – ανάπτυξη έξυπνων διαβάσεων
 - Κατασκευή υποδομών για ενίσχυση της προσβασιμότητας (σημειακές διαπλάτυνσεις, τοπικές εξοχές, μείωση πλάτους λωρίδων, ράμπες ΑμεΑ κα)
 - Ενίσχυση προσβασιμότητας ΑμεΑ στις παραλίες
 - Αφαίρεση εξοπλισμού ή σήμανσης ή υποδομής που επηρεάζει την ορατότητα και την προσβασιμότητα των πεζών
 - Πληροφοριακή σήμανση για ποδηλάτες
- Πακέτο μέτρων 3: Κοινόχρηστη μετακίνηση το οποίο περιλαμβάνει τα εξής μέτρα:
 - Ανάπτυξη συστήματος μικροκινητικότητας
 - Ανάπτυξη συστήματος κοινόχρηστων ποδηλάτων
 - Ανάπτυξη συστήματος car pooling
- Πακέτο μέτρων 4: Επικοινωνία – Προώθηση – Ευαισθητοποίηση το οποίο περιλαμβάνει τα εξής μέτρα:
 - Χρήση εργαλείων crowdsensing για την των αναγκών σε μετακινήσεις
 - Διοργάνωση εργαστηρίων (workshop) συμμετοχικού σχεδιασμού
 - Διοργάνωση εκδηλώσεων σε σχολεία για την ευαισθητοποίηση των μαθητών ή σε ειδικές ομάδες πληθυσμού
 - Ανάπτυξη πλατφόρμας για την κατάθεση ιδεών για τις μετακινήσεις
 - Δημιουργία φόρουμ κατοίκων για την κινητικότητα
 - Σύσταση γραφείου βιώσιμης κινητικότητας στο Δήμο για την υλοποίηση των μέτρων του ΣΒΑΚ και την επικοινωνία με τους πολίτες και τους φορείς
 - Δημιουργία συστήματος ανταποδοτικών τελών για τους κατοίκους και επιχειρηματίες που χρησιμοποιούν ηλεκτροκίνητα οχήματα
- Πακέτο μέτρων 5: Ηλεκτροκίνηση το οποίο περιλαμβάνει τα εξής μέτρα:
 - Αγορά και κυκλοφορία ηλεκτροκίνητων μικρών οχημάτων δημόσιας συγκοινωνίας
 - Εκπόνηση σχεδίου χωροθέτησης σταθμών φόρτισης ηλεκτροκίνητων οχημάτων
- Πακέτο μέτρων 6: Οδική ασφάλεια και οργάνωση της κυκλοφορίας το οποίο περιλαμβάνει τα εξής μέτρα:
 - Αλλαγή / μείωση ορίων ταχύτητας
 - Δημιουργία περιοχών ήπιας κυκλοφορίας

- Αναβάθμιση διασταυρώσεων στο οδικό περιβάλλον για ενίσχυση της οδικής ασφάλειας
- Αναβάθμιση – διαμόρφωση κόμβων εισόδου στους οικισμούς
- Ενίσχυση οριζόντιας και κατακόρυφης σήμανσης
- Μονοδρομήσεις οδών
- Δημιουργία περιφερειακών οδών περιμετρικά των οικισμών για την αποφυγή διαμπερών ροών
- Αναδιοργάνωση ιεράρχησης οδικού δικτύου
- Ανάπτυξη έξυπνου συστήματος διαχείρισης κινητικότητας (ITS) πχ φωτεινοί σηματοδότες, αυτόνομα οχήματα, δημόσια συγκοινωνία κτλ
- Διανοίξεις οδών και ολοκλήρωση οδικών έργων
- Σήμανση για παράκαμψη περιοχών γειτονιάς μέσω υφιστάμενων δικτύων
- Πακέτο μέτρων 7: Στάθμευση το οποίο περιλαμβάνει τα εξής μέτρα:
 - Κατασκευή περιφερειακών χώρων στάθμευσης (park n ride)
 - Ανάπτυξη έξυπνου συστήματος ελεγχόμενης στάθμευσης (e-parking)
 - Τοποθέτηση ειδικών θέσεων στάθμευσης ποδηλάτου – οχημάτων μικροκινητικότητας στο κέντρο και τους βασικούς προορισμούς
- Πακέτο μέτρων 8: Αστικό περιβάλλον το οποίο περιλαμβάνει τα εξής μέτρα:
 - Αντικατάσταση υλικών ασφαλτόστρωσης στις οδούς του Δήμου
 - Δημιουργία πράσινων διαδρομών για ενθάρρυνση των ενεργών μετακινήσεων
 - Δημιουργία ζωνών χαμηλών εκπομπών αέριων ρύπων και θορύβου με προτεραιότητα στη χρήση ηλεκτροκίνητων οχημάτων
 - Παρεμβάσεις ανάπλασης και κυκλοφοριακών ρυθμίσεων σε περιοχές πέριξ σχολικών συγκροτημάτων και άλλων χρήσεων που συγκεντρώνουν ευάλωτους χρήστες
 - Αναβάθμιση – επικαιροποίηση σχεδιασμού χρήσεων γης (έμβαση στη μίξη χρήσεων)
 - Δημιουργία Parklets στο οδικό περιβάλλον
 - Ενίσχυση και ανάδειξη τοπικών κέντρων εντός της πόλης
 - Ενίσχυση πρασίνου στο οδικό περιβάλλον μέσω δενδροφυτεύσεων
- Πακέτο μέτρων 9: Εμπορευματικές μεταφορές το οποίο περιλαμβάνει τα εξής μέτρα:
 - Δημιουργία έξυπνου συστήματος τροφοδοσίας
 - Οικονομικά κίνητρα σε επιχειρήσεις φιλικές στις ενεργές μετακινήσεις
 - Θέσπιση ωραρίων φορτοεκφορτώσεων
 - Κίνητρα σε επιχειρήσεις που κάνουν διανομές με ποδήλατα και ηλεκτροκίνητα οχήματα
 - Μείωση δημοτικών τελών σε επιχειρήσεις που λειτουργούν με γνώμονα την προστασία του περιβάλλοντος

- Πακέτο μέτρων 10: Εναλλακτικός τουρισμός το οποίο περιλαμβάνει τα εξής μέτρα:
 - Ανάπτυξη πολύτιμων χώρων πχ σε περιοχές φυσικού πλούτου
 - Δράσεις ποδηλατικού τουρισμού
 - Δημιουργία διαδραστικών χαρτών για την ενημέρωση κατοίκων και επισκεπτών για τις μετακινήσεις στην περιοχή, με πληροφορίες για τις αποστάσεις και τους χρόνους μεταξύ σημαντικών πόλων έλξης, τα διαθέσιμα μέσα μεταφοράς κα. με χρήση Γεωγραφικών Συστημάτων Πληροφοριών (GIS)
 - Δημιουργία πεζοπορικών – περιπατητικών μονοπατιών
 - Ανάδειξη παραλιακού μετώπου και βελτίωση προσβασιμότητας

Επιπλέον, παρουσιάζονται τα τελικά μέτρα παρέμβασης και ο ενδεικτικός προϋπολογισμός για την υλοποίηση τους. Τέλος, παρουσιάζεται η μέθοδος αξιολόγησης των μέτρων, η εκτίμηση μελλοντικών επιπτώσεων και τελικά η αξιολόγηση αυτών.

Παραδοτέο 4: Κατάρτιση και υποβολή σχεδίου δράσης – Στάδιο 5

Το 4^ο παραδοτέο του ΣΒΑΚ αφορά στο Σχέδιο Δράσης το οποίο καταρτίστηκε σε συνεργασία με το δίκτυο φορέων, με αναλυτική παρουσίαση των επιλεγέντων μέτρων, χρονοπρογραμματισμού, ενδεικτική κοστολόγηση, προτεραιοποίηση μέτρων και καθορισμό αρμοδιοτήτων. Επιπλέον τίθεται το πλαίσιο υλοποίησης, παρακολούθησής και αξιολόγησης του ΣΒΑΚ, το πλαίσιο θεσμοθέτησης και έγκρισης του και ορίζεται η διαδικασία υλοποίησης / αναθεώρησης του.

ΚΥΚΛΟΦΟΡΙΑΚΗ ΜΕΛΕΤΗ ΑΙΓΙΟΥ

Η κυκλοφοριακή μελέτη Αιγίου εκπονήθηκε με σκοπό την αναβάθμιση του αστικού περιβάλλοντος της κεντρικής περιοχής του πολεοδομικού συγκροτήματος του Αιγίου, μέσω επέκτασης του υφιστάμενου δικτύου πεζοδρόμων περιλαμβάνοντας τμήματα του βασικού οδικού δικτύου της πόλης. Η επέκταση του δικτύου πεζοδρομήσεων στηρίζεται στις προτάσεις του εγκεκριμένου από τον Δήμο Αιγιαλείας Σχεδίου Βιώσιμης Κινητικότητας. Σύμφωνα με αυτές η ενίσχυση του περπατήματος απαιτεί ασφαλείς και ελκυστικές υποδομές τόσο στο κέντρο όσο και στις γειτονιές ώστε να επιλέγεται το περπάτημα έναντι των μηχανοκίνητων μέσων ή να συνδυάζεται με άλλα μέσα. Οι οδοί που δίνουν προτεραιότητα στην ασφαλή κίνηση του πεζού και αποκλείουν οχήματα από τη διέλευση μπορούν να κατατάσσονται σε μόνιμους ή παροδικούς/ προσωρινούς πεζόδρομους. Οι προτάσεις που διερευνήθηκαν στο πλαίσιο της εν λόγω μελέτης είναι οι εξής:

- Η εφαρμογή μέτρων δημιουργίας φιλικότερου περιβάλλοντος για τους πεζούς (κατά προτεραιότητα διερεύνηση της δυνατότητας πεζοδρόμησης των αξόνων Κλεομ. Οικονόμου – Μητροπόλεως.

- Η εξέταση της αποτελεσματικότητας της εφαρμοζόμενης πολιτικής διαχείρισης στάθμευσης.
- Θέματα σχεδιασμού των ΜΜΜ και των Ταξί.
- Θέματα προσωρινών ή μόνιμων μέτρων διαχείρισης κυκλοφορίας και κίνησης πεζών στις παραλιακές ζώνες του δήμου που παρατηρούνται κυκλοφοριακές αιχμές κατά την καλοκαιρινή περίοδο.

Σε επίπεδο πεζοδρομήσεων, η μελέτη προτείνει την πεζοδρόμηση των αξόνων Κλεομ. Οικονόμου – Μητροπόλεως ως εξής.

- Τον κυκλοφοριακό αποκλεισμό του άξονα Κλεομ. Οικονόμου – Μητροπόλεως και ειδικότερα
 - Τον κυκλοφοριακό αποκλεισμό της Κλεομένους Οικονόμου από την Βασιλέως Κωνσταντίνου έως Ερμού.
 - Τον κυκλοφοριακό αποκλεισμό της Μητροπόλεως από Κλεομένους Οικονόμου έως Ρωμανιώλη.
 - Τον κυκλοφοριακό αποκλεισμό της Ασημάκη Φωτήλα από την Βασιλέως Κωνσταντίνου έως την οδό Ταξιαρχών.
 - Τον κυκλοφοριακό αποκλεισμό της Βαρφουρ από Ανδέα Λόντου έως Ασημάκη Φωτήλα
 - Τον κυκλοφοριακό αποκλεισμό της Ανδρονοπούλου από Ανδρέα Λόντου έως Κλεομένους Οικονόμου
 - Τον κυκλοφοριακό αποκλεισμό της Φιλίας από Μητροπόλεως έως Χιλιάρχου Ορεινού
 - Τον κυκλοφοριακό αποκλεισμό της Ζαΐμη από Κλεομένους Οικονόμου έως Πολυχρονιάδου
 - Τον κυκλοφοριακό αποκλεισμό της Γερμανού από Κλεομένους Οικονόμου έως Πολυχρονιάδου
- Την δημιουργία λωρίδας αποκλειστικής κυκλοφορίας των πεζών, κατά μήκος του συνόλου της οδού Αλυκής. Η διαμόρφωση της λωρίδας πρέπει να έχει πλάτος τουλάχιστον 1,5 μέτρα. Μέχρι την μόνιμη διαμόρφωση αυτής, για λόγους ασφαλείας προτείνεται η άμεση διαμόρφωσή της με εύκαμπτους ελαστικούς κώνους οι οποίοι θα πακτωθούν επί του ασφαλτικού της οδού. Συστήνεται χρωματισμός διαχωρισμός της εν λόγω λωρίδας από το υπόλοιπο οδόστρωμα, με ειδικά χρώματα επιφανείας οδοστρωμάτων.

Συμπληρωματικά προτείνεται:

1. Αντιστροφή των μονοδρομήσεων που ισχύουν σήμερα:
 - Δεσποτοπούλων τμήμα από 1^{ης} Μαη έως Μητροπόλεως, από την κατεύθυνση προς νότο (σήμερα) στην κατεύθυνση προς βορρά
2. Εφαρμογή διπλής κατεύθυνσης στις οδούς
 - Βασιλέως Κων/νου από Κλεομ. Οικονόμου έως Κολοκοτρώνη με παράλληλη πλήρη απαγόρευση της στάθμευσης και στις δύο πλευρές της οδού. Η κίνηση από Ανατολή προς Δύση θα επιτρέπεται μόνο για τα οχήματα του Αστικού ΚΤΕΛ.(κόντρα flow)
 - Ανδρέα Λόντου από Φανέλλη έως επισκόπου Τιμοθέου με παράλληλη πλήρη απαγόρευση στάθμευσης.
 - Κ. Θεοδώρου μεταξύ Μητροπόλεως και Βασ. Γεωργίου.
3. Εφαρμογή μίας κατεύθυνσης κίνησης στις οδούς
 - Αγ. Ανδρέου από Σάκαλη έως Ομήρου με κατεύθυνση προς Δύση
 - Αλυκής με κατεύθυνση προς Ανατολή.(Η εφαρμογή θα είναι εποχική και θα ισχύει από 1/7 έως 30/8 λόγω αυξημένης κίνησης οχημάτων την καλοκαιρινή περίοδο)
4. Εγκατάσταση συστήματος φωτεινής σηματοδότησης στην διασταύρωση Σολωμού - Ρήγα Φεραίου – Βασ. Κωνσταντίνου, λόγω σημαντικών κυκλοφοριακών φόρτων και γεωμετρίας.

Σε επίπεδο αστικών συγκοινωνιών, η μελέτη προτείνει τα εξής:

- Μεταφορά της Αφετηρίας του Αστικού ΚΤΕΛ από την Οδό Ελίκης στην οδό Ταξιαρχών και συγκεκριμένα.
 - 2 θέσεις επί της Ταξιαρχών μεταξύ Σωλιώτη και Ελίκης
 - 2 θέσεις επί της Ταξιαρχών μεταξύ Ελίκης και Κολοκοτρώνη
- Τροποποίηση των διαδρομών αναχώρησης (από την αφετηρία) των λεωφορειακών γραμμών ως εξής:
 - Ταξιαρχών – Κολοκοτρώνη, – Βασ. Κωνσταντίνου (αντίθετα προς την φορά κίνησης των ΙΧ οχημάτων) – Κλεομ. Οικονόμου (αριστερά) με την δημιουργία στάσης επί της Κλ. Οικονόμου αμέσως μετά την στροφή και σε απόσταση 12 μέτρων από την διασταύρωση. Η τροποποίηση αυτή, θα φέρει όλες τις διαδρομές πιο κοντά στο πεζοδρομημένη περιοχή του κέντρου με αποτέλεσμα την αποτροπή του ΙΧ για την προσέγγισή του.

- Τροποποίηση των διαδρομών επιστροφής (προς την αφετηρία) των λεωφορειακών γραμμών που ακολουθούν σήμερα την πορεία Σολωμού – Ρήγα Φεραίου – Κλεομ. Οικονόμου – ως εξής:
 - Σολωμού – Βασ. Κωνσταντίνου – Κλεομ. Οικονόμου (δεξιά) – Ρήγα Φεραίου– Κανελλοπούλου, Πλαστήρα, Ταξιαρχών, με την απαραίτητη μεταφορά των στάσεων. Η τροποποίηση αυτή, θα μειώσει το χρόνο διαδρομής και κυρίως θα εξυπηρετήσει μεγαλύτερη κατοικημένη περιοχή
 - Τροποποίηση της γραμμής 3 έτσι ώστε να προσεγγίσει την περιοχή της Καλλιθέας που δεν εξυπηρετείται με ΜΜΜ
- Προτείνεται να εξεταστεί η δυνατότητα από το Αστικό ΚΤΕΛ Αιγίου η αντικατάσταση των περισσότερων λεωφορείων του στόλου του (12μ) με μικρότερα (mini bus 25 θέσεων). Η αντικατάσταση αυτή θα διευκολύνει την κίνηση των οχημάτων εντός των διαδρομών στο Παλαιό Σχέδιο πόλης Αιγίου και ταυτόχρονα θα επιτρέψει την αύξηση της συχνότητας των δρομολογίων.
- Για την καλύτερη λειτουργία της συγκοινωνίας και με στόχο να αποτελέσει βασική εναλλακτική της εξυπηρέτησης με ΙΧ αυτοκίνητο προτείνεται να εξεταστεί η δυνατότητα λειτουργίας των γραμμών στο διάστημα 07.00 πρωί – 21.00 βράδυ ανά 30' με σταθερή απόκριση στις ενδιάμεσες στάσεις, και ανά 15' κατά τις ώρες αιχμής. Επίσης, ιδιαίτερα σημαντική κρίνεται η σύνδεση των σημαντικών πόλων έλξης μεταξύ τους αλλά και η σύνδεση του κέντρου με τον σταθμό του προαστιακού. Ενδεικτικά η αύξηση συχνότητας μπορεί να αφορά στις περιοχές που προκύπτει ότι δεν έχουν επαρκή κάλυψη δημόσιας συγκοινωνίας. Η αύξηση της συχνότητας μπορεί να αφορά μόνο τις ώρες αιχμής (08.00 -10.00 πρωί, 13.00-15.00 μεσημέρι) ή να είναι στοχευμένη για εξυπηρέτηση μαθητών ή άλλων ειδικών ομάδων που διαμένουν περιφερειακά της πόλης ή σε οικισμούς για εξυπηρέτηση ειδικών δραστηριοτήτων (ενδεικτικά Απογευματινή αιχμή 17.00-20.00) για εξυπηρέτηση φροντιστηρίων ή άλλων σχετικών δραστηριοτήτων (υπηρεσίες, περίθαλψη, αγορές).
- Προτείνεται η ετήσια επανεξέταση των αναγκών για αλλαγές ή προσθήκες λεωφορειακών γραμμών ανάλογα με τις ανάγκες για την εξυπηρέτηση του μεγαλύτερου πληθυσμού με ΜΜΜ. (π.χ. διαδρομή προς και από τον Προαστιακό ή άλλους οικισμούς)
- Αναβάθμιση του εξοπλισμού της αστικής συγκοινωνίας με τοποθέτηση «έξυπνων στάσεων» που θα παρέχουν δυναμική πληροφόρηση στους επιβάτες για τον χρόνο αναμονής στη στάση. Η ανάπτυξη ενός τέτοιου συστήματος πληροφόρησης χρηστών μπορεί να διευκολυνθεί αν ο Δήμος και «ΚΤΕΛ Αστικών Γραμμών Αιγίου» συνεργαστούν όσον αφορά τον σχεδιασμό του και την αναζήτηση των αναγκαίων χρηματοδοτικών πόρων.

- Εκπόνηση Επιχειρησιακού Σχεδίου Αστικών Συγκοινωνιών, ώστε να μπορέσει ο Δήμος Αιγιαλείας να διαχειριστεί το θέμα της συγκοινωνιακής εξυπηρέτησης εν όψει της αλλαγής του καθεστώτος αστικών συγκοινωνιών ως αποτέλεσμα της προσαρμογής της ελληνικής νομοθεσίας στις γενικότερες κατευθύνσεις της πολιτικής μεταφορών της ΕΕ (όποτε αυτή η αλλαγή εφαρμοστεί από την Ελληνική Κυβέρνηση).

Όσον αφορά στα ΤΑΞΙ, προτείνεται η διαμόρφωση / τροποποίηση των στάσεων ως εξής:

- Επί της οδού Βασιλέως Κωνσταντίνου μεταξύ των οδών Κλεομένους Οικονόμου και Σταυροπούλων.
- Επί της οδού Ασημάκη Φωτήλα μεταξύ των οδών Γερμανού και Περικλέους. Διευκρινίζεται ότι οι θέσεις στάθμευσης ΤΑΞΙ δεν καταργούν την θέση στάθμευσης Χρηματοποστολής η οποία βρίσκεται εμπροσθεν του Τραπεζικού Καταστήματος επί της οδού Ασημάκη Φωτήλα, ούτε παρεμποδίζουν της είσοδο έξοδο στο χώρο στάθμευσης εκτός οδού που βρίσκεται στην οδό.

Σε επίπεδο παρόδιας στάθμευσης:

- Δεν τίθεται θέμα εφαρμογής συστήματος ελεγχόμενης παρόδιας στάθμευσης
- Δεν προτείνεται αλλαγή του καθεστώτος της παρόδιας στάθμευσης, με εξαίρεση τα παρακάτω:
 - Μεταφορά των παραχωρημένων θέσεων στάθμευσης ΑΜΕΑ επί της Μητροπόλεως στις κάθετες που συμβάλουν με αυτήν οδούς.
 - Πλήρης Απαγόρευση Στάθμευσης στην Βασιλέως Κων/νου από Κλεομ. Οικονόμου έως Κολοκοτρώνη και στις δύο πλευρές της οδού.
 - Πλήρης Απαγόρευση Στάθμευσης στην Ανδρέα Λόντου από Φανέλλη έως επισκόπου Τιμοθέου και στις δύο πλευρές της οδού
 - Χαρακτηρισμός μία θέσης Στάθμευσης ως, Γενική θέση Στάθμευσης ΑΜΕΑ επί της οδού Ασημάκη Φωτήλα μεταξύ των οδών Ζαΐμη και Γερμανού.
 - Χαρακτηρισμός μία θέσης Στάθμευσης ως, θέση στάθμευσης Δίκυκλων επί της οδού Ασημάκη Φωτήλα μεταξύ των οδών Ζαΐμη και Γερμανού.
 - Απαγόρευση Στάθμευσης στις πλευρές των οδών χωρίς πεζοδρόμιο και σε αυτές με Πεζοδρόμιο πλάτους μικρότερο από 0,5 μέτρα.
- Χαρακτηρισμός των υφισταμένων θέσεων στάθμευσης εντός της πεζοδρομημένης περιοχής των Υψηλών Αλωνίων (10 θέσεις) καθώς και 20 θέσεων στάθμευσης οι οποίες είναι διαμορφωμένες επί της 1^{ης} Μαΐου μεταξύ των οδών Ρωμανιώλη και Μελετοπούλων, ως ειδικών θέσεων στάθμευσης.
- Βελτίωση της οριζόντιας σήμανσης καθορισμού του κυκλοφοριακού χώρου, ώστε να διαχωρίζεται από τη ζώνη παρόδιας στάθμευσης, κυρίως στον άξονα Κανελλοπούλου – Κορίνθου

Όσον αφορά στη στάθμευση εκτός οδού προτείνονται τα εξής:

1. Βελτίωση της πληροφοριακής - κατευθυντήριας σήμανσης προς τους χώρους στάθμευσης εκτός οδού.
2. Ενιαία διαμόρφωση των χώρων στάθμευσης που είναι δημοτική ιδιοκτησία.
3. Πραγματοποίηση μικρής κλίμακας έργων για την βελτίωση της προσπελασιμότητας των χώρων στάθμευσης (ράμπες κατάλληλης κλίσης)
4. Αποκατάσταση και επαναλειτουργία των εγκατεστημένων συστημάτων ελέγχου εισόδου / εξόδου χώρων στάθμευσης και εφαρμογή τιμολόγησης κατά τις εργάσιμες ώρες της ημέρας, ώστε, αφενός να επιτευχθεί μεγαλύτερη εναλλαγή, αφετέρου να προκύψουν αναγκαία ανταποδοτικά έσοδα για τον Δήμο. Η στάθμευση για τους μόνιμους κατοίκους στους χώρους αυτούς μπορεί να είναι ελεύθερη (δωρεάν) εκτός ωραρίου εφαρμογής τιμολόγησης (π.χ. βραδινές ώρες).

Τέλος στον τομέα της σήμανσης, στη μελέτη προτείνονται:

1. Κατασκευή και συντήρηση οριζόντιας σήμανσης, τόσο όσον αφορά τον καθορισμό του κυκλοφοριακού χώρου, των ρευμάτων κυκλοφορίας, των λωρίδων κυκλοφορίας, των βελών κατεύθυνσης, όσο και των ζωνών παρόδιας στάθμευσης (ή εναλλακτικά των οδικών τμημάτων και των περιοχών όπου απαγορεύεται η στάση ή/και η στάθμευση) και των διαβάσεων πεζών.
2. Αντικατάσταση των φθαρμένων και βανδαλισμένων πινακίδων με κατάλληλου μεγέθους πινακίδες.
3. Καθαίρεση ιδιωτικών πινακίδων.
4. Τοποθέτηση πληροφοριακών πινακίδων προς τους χώρους στάθμευσης εκτός οδού.

ΠΕΖΟΔΡΟΜΗΣΗ ΤΗΣ ΟΔΟΥ ΚΛΕΟΜΕΝΟΥΣ ΟΙΚΟΝΟΜΟΥ

Στο πλαίσιο υλοποίησης και εφαρμογής της πρότασης για πεζοδρόμηση της Οδού Κλεομένου Οικονόμου και των καθέτων σε αυτήν οδών στο Αίγιο η οποία περιλαμβάνεται στις προτάσεις της «Κυκλοφοριακής Μελέτης Αιγίου», η Τεχνική Υπηρεσία του Δήμου συνέταξε τεχνική έκθεση με τίτλο: «Πεζοδρόμηση της Οδού Κλεομένου Οικονόμου», η οποία έχει εγκριθεί από τη Δημοτική Επιτροπή του Δήμου και έχει γίνει σχετική εισήγηση έγκρισης της προς το Δημοτικό Συμβούλιο.

Η οργάνωση δικτύου πεζοδρόμων τίθεται σε όλες τις κυκλοφοριακές μελέτες που έχουν εκπονηθεί και αξίζει να σημειωθεί ότι ένα μεγάλο μέρος των προτάσεων έχει ήδη υλοποιηθεί. Η επέκταση του δικτύου πεζοδρομήσεων με την πεζοδρόμηση της οδού Κλεομένου Οικονόμου στηρίζεται στις κυκλοφοριακές και πολεοδομικές μελέτες και κυρίως στις μελέτες του **Ρυθμιστικού Σχεδίου Κατευθύνσεων Εναλλακτικής Οργάνωσης του Κεντρικού Εμπορικού Πυρήνα της πόλης του Αιγίου – Ανάπλαση εμπορικού κέντρου**, του εγκεκριμένου από τον Δήμο Αιγιαλείας **Σχεδίου Βιώσιμης Κινητικότητας ΣΒΑΚ και**

συγκεκριμένα στο Μέτρο 2.4 και τέλος η εφικτότητα πρότασης τεκμηριώνεται στην «Κυκλοφοριακής Μελέτης Αιγίου 2004». Σημειώνεται ότι για την πεζοδρόμηση το Δημοτικό Συμβούλιο του Δήμου έχει ήδη πάρει απόφαση τροποποίησης του Σχεδίου Πόλεως (ΣΠ) έτσι ώστε να χαρακτηριστούν και στο ΣΠ και σε αυτό ως πεζόδρομοι όπου δεν είναι χαρακτηρισμένοι ως τέτοιοι ώστε να υπάρχει συμβατότητα του Πολεοδομικού και Κυκλοφοριακού Σχεδιασμού.

Η πεζοδρόμηση της οδού Κλεομένους περιλαμβάνει τα εξής:

- Τον κυκλοφοριακό αποκλεισμό της Κλεομένους Οικονόμου από την Βασιλέως Κωνσταντίνου έως Ερμού.
- Τον κυκλοφοριακό αποκλεισμό της Ασημάκη Φωτήλα από την Βασιλέως Κωνσταντίνου έως την οδό Ταξιαρχών.
- Τον κυκλοφοριακό αποκλεισμό της Βάλφουρ από Ανδρέα Λόντου έως Ασημάκη Φωτήλα
- Τον κυκλοφοριακό αποκλεισμό της Ανδρονπούλου από Ανδρέα Λόντου έως Κλεομένους Οικονόμου
- Τον κυκλοφοριακό αποκλεισμό της Ζαΐμη από Κλεομένους Οικονόμου έως Πολυχρονιάδου
- Τον κυκλοφοριακό αποκλεισμό της Γερμανού από Κλεομένους Οικονόμου έως Πολυχρονιάδου

Η πεζοδρόμηση αυτών των οδών δημιουργεί έναν βασικό άξονα κυκλοφορίας πεζών εντός του παλαιού Σχεδίου Πόλης το οποίο ταυτίζεται με το Ιστορικό και Εμπορικό κέντρο του Αιγίου. Το τμήμα οδού Κλ. Οικονόμου που πρόκειται να πεζοδρομηθεί από την οδό Βασ. Κωνσταντίνου έως Μητροπόλεως έχει πραγματοποιηθεί διαπλάτυνση πεζοδρομίων και έχει αναπλαστεί με κυβόλιθους.

Εικόνα 17: Οδός Κλεομένους Οικονόμου



Πηγή: Τεχνική Έκθεση για την Πεζοδρόμηση της Οδού Κλεομένους Οικονόμου (Διεύθυνση Τεχνικών Υπηρεσιών Δήμου Αιγιαλείας)

Σε όλο το μήκος της οδού απαγορεύεται η στάθμευση ούτε υπάρχουν είσοδοι έξοδοι Γκαράζ. Στα πεζοδρόμια υπάρχουν αποτμήσεις για την διευκόλυνση της φορτοεκφόρτωσης. Τυχόν θέσεις στάθμευσης που είχαν καταργηθεί κατά την ανάπλαση της οδού μπορούν να αναπληρωθούν από τα Δημοτικά Parking (ενδεικτικά οδός Μάρκου Μπότσαρη -ΟΤ 004α, οδός Ανδρονπούλου - ΟΤ 076). Μετά από την πεζοδρόμηση η εξυπηρέτηση αυτών των κινήσεων γίνεται από τις οδούς Ανδρέα Λόντου (Ενεργού κυκλοφοριακού χώρου 4,5μ) ή και Παναγιωτοπούλων (Ενεργού κυκλοφοριακού χώρου 4,5μ), Οδών με γεωμετρικά χαρακτηριστικά και κυκλοφοριακή ικανότητα μεγαλύτερη από αυτή της Κλεομένους Οικονόμου (Ενεργού κυκλοφοριακού χώρου 4,5μ).

Στη Μελέτη ορίζονται εναλλακτικές διαδρομές για τα ΙΧ, εναλλακτικές διαδρομές λεωφορειακών γραμμών, μεταβολές στην οριζόντια και κατακόρυφη σήμανση, ενώ επιτρέπεται μόνο η κυκλοφορία συγκεκριμένων οχημάτων όλο το 24ωρο μόνο για την αντιμετώπιση περιπτώσεων επείγουσας ανάγκης (Ασθενοφόρα, οχήματα Ελληνικής Αστυνομίας και Πυροσβεστικής, οχήματα ΟΚΩ και νεκροφόρα οχήματα, απορριμματοφόρα του Δήμου ή άλλων τεχνικών υπηρεσιών). Επιπλέον επιτρέπεται η διέλευση ιδιωτικών οχημάτων από και προς χώρους στάθμευσης παρόδιων ιδιοκτησιών, ΙΧ οχημάτων που σταθμεύουν εντός νομίμως λειτουργούντων ιδιωτικών χώρων στάθμευσης, με είσοδο στον πεζόδρομο, ΙΧ που κατευθύνονται προς νομίμως λειτουργούντα συνεργεία, με είσοδο στον πεζόδρομο, επιβατικών οχημάτων μεταφοράς αναπήρων με δελτίο στάθμευσης ΑμεΑ από και προς τη νόμιμη κατοικία τους. Επιπλέον, επιτρέπεται η κυκλοφορία οχημάτων κατ' εξαίρεση με ειδική άδεια χρονικής διάρκειας η

οποία θα χορηγείται από το Δήμο (ενδεικτικά για οχήματα που εκτελούν μετακομίσεις, μεταφορά σκυροδέματος, αποκομιδής προϊόντων κατεδαφίσεων κα). Η τροφοδοσία των επιχειρήσεων που λειτουργούν στον πεζόδρομο επιτρέπεται όλη την εβδομάδα σε συγκεκριμένες ώρες.

1.3.5 Ενέργεια

Σύμφωνα με το Σχέδιο Αειφόρου Ενέργειας του Δήμου Αιγιαλείας (2014), έως το τέλος του 2013 εντός του Δήμου Αιγιαλείας είχαν συνδεθεί στο δίκτυο ηλεκτρικής ενέργειας χερσαία και αιολικά πάρκα συνολικής ισχύος 25MW και φωτοβολταϊκά πάρκα με συνολική ισχύ 3,60MWp. Θεωρείται ότι η παραγόμενη ενέργεια από τα χερσαία αιολικά πάρκα ανέρχεται σε 2.100kWh/έτος/εγκατεστημένο kW και για τα φωτοβολταϊκά σε 1.350kWh/έτος/εγκατεστημένο kWp. Η παραγόμενη ενέργεια από ΑΠΕ σε τοπικό επίπεδο παρουσιάζεται στον επόμενο πίνακα.

Πίνακας 15: Παραγόμενη ενέργεια από Α.Π.Ε. στο Δήμο Αιγιαλείας

Τεχνολογία	Ετήσια παραγόμενη ενέργεια (MWh)
Α/Γ	52500
Φ/Β	4860
Σύνολο	57360

Πηγή: ΣΔΑΕ Δήμου Αιγιαλείας (2014)

Σημειώνεται ότι στο Δήμο Αιγιαλείας κατασκευάζεται Υδροηλεκτρικός Σταθμός ισχύος 5,835 MW ο οποίος πρόκειται να αξιοποιήσει το υδάτινο δυναμικό του ποταμού Σελινούντα για παραγωγή ηλεκτρικής ενέργειας. Πιο συγκεκριμένα, το νερό από τον ποταμό Σελινούντα αντλείται μέσω αγωγού μήκους 4.9 χιλιομέτρων και καταλήγει στο εργοστάσιο παραγωγής ενέργειας. Στην συνέχεια, με τη λειτουργία υδροστροβίλου, η υδραυλική ενέργεια μετατρέπεται σε μηχανική και κατόπιν μέσω γεννήτριας (αποτελείται από τρεις ελληνικές γεννήτριες μάρκας Poseidon) σε ηλεκτρική. Αμέσως μετά το νερό διοχετεύεται ξανά στον ποταμό, συνεχίζοντας τη ροή του. Το έργο είναι πλήρως αδειοδοτημένο και βρίσκεται υπό κατασκευή από αρχές του 2023, στον ποταμό Σελινούντα στη θέση Σελινούντας της Δημοτικής Κοινότητας του Δήμου Αιγίου⁵.

1.3.6 Δίκτυο Οδοφωτισμού

Σύμφωνα με το Σχέδιο Αειφόρου Ενέργειας του Δήμου Αιγιαλείας (2014) στο δημοτικό δίκτυο φωτισμού οδών και πλατειών στο σύνολο του Δήμου Αιγιαλείας, μαζί με τα δημοτικά διαμερίσματα είναι εγκατεστημένοι συνολικά 11.500 λαμπτήρες. Από τους ανωτέρω λαμπτήρες το 2% είναι λαμπτήρες ατμών Na (ισχύος 250 και 400W), το 30% είναι λαμπτήρες ατμών Hg (ισχύος 125W), το 7,4% είναι λαμπτήρες Αλογόνου (ισχύος 70, 150

⁵ <https://aigiogreenenergy.com/#our-project>

250 και 400W) και το 60% είναι λαμπτήρες φθορισμού E27 (ισχύος 25W). Όσον αφορά στην κατανάλωση ενέργειας στο δημοτικό φωτισμό, με έτος αναφοράς το 2013, η συνολική κατανάλωση ενέργειας ανέρχεται σε 2.677.041kWh, το οποίο αντιστοιχεί σε έλκυση 1.499,15tCO₂.

1.4. Πολεοδομική Οργάνωση, Χωροταξικός Σχεδιασμός & Κοινόχρηστοι χώροι

1.4.1 Δημοτικές ενότητες Δήμου Αιγιαλείας

1.4.1.1 Δημοτική Ενότητα Αιγίου

Σύμφωνα με το Επιχειρησιακό Πρόγραμμα του Δήμου Αιγιαλείας 2020-2023, το Αίγιο είναι η δεύτερη σε μέγεθος πόλη της Αχαΐας, και εκτείνεται σε μια περιοχή, όπου το βουνό και η θάλασσα βρίσκονται σε απόλυτη αρμονία. Η σημερινή Δημοτική Ενότητα Αιγίου αποτελείται από την πόλη του Αιγίου και 13 ακόμα οικισμούς και καλύπτει συνολική έκταση 151.100 στρ. Η πόλη είναι κτισμένη αμφιθεατρικά, με θέα στον Κορινθιακό και απλώνεται σε τρία επίπεδα: (α) παραλιακή ζώνη (κάτω πόλη), (β) γαλαξιδιώτικα ή περιοχή Αγ. Ανδρέα (μέση πόλη) και (γ) άνω πόλη όπου βρίσκεται και το ιστορικό κέντρο και ο "Συνοικισμός". Η κύρια οικονομική δραστηριότητα της περιοχής είναι η γεωργία. Η μεταποίηση έχει δεχθεί ισχυρό πλήγμα στα πλαίσια της αποβιομηχάνισης των προηγούμενων δεκαετιών.

Το λιμάνι της πόλης παρουσιάζει χαμηλή εμπορική κυρίως κίνηση, η οποία έχει σημαντικά περιθώρια ανάπτυξης, ειδικά με την προοπτική κατασκευής των έργων του σιδηροδρόμου, της Ολυμπίας Οδού, καθώς και του νέου λιμένα Αιγίου. Σήμερα, η επιβατική και τουριστική αξιοποίηση του λιμανιού είναι ουσιαστικά ανύπαρκτη, παρά τα σημαντικά πλεονεκτήματα της περιοχής στον τομέα αυτό. Η τουριστική κίνηση στην ευρύτερη περιοχή αφορά κυρίως σε παραθεριστικό τουρισμό, με αξιοποίηση της μεγάλης ακτογραμμής. Το Αίγιο είναι μία ζωντανή πόλη με σημαντική εμπορική δραστηριότητα, που προσπαθεί να κάνει αισθητή την παρουσία της στην καθημερινή ελληνική πραγματικότητα. Διαθέτει πνευματικά ιδρύματα, νοσοκομείο, ανοιχτό στάδιο και κλειστό γυμναστήριο. Το Αίγιο είχε πάντοτε ένα υψηλό πνευματικό επίπεδο και ανέδειξε κατά καιρούς λαμπρούς επιστήμονες, αξιόλογους πνευματικούς ανθρώπους και φωτισμένους εκπαιδευτικούς. Στο Δήμο δραστηριοποιούνται πολλοί πολιτιστικοί σύλλογοι με πλούσια καλλιτεχνική δράση καλύπτοντας τις ανησυχίες των δημοτών για δημιουργία και έκφραση και προβάλλοντας το Δήμο στην Ελλάδα και το εξωτερικό.

1.4.1.2 Δημοτική Ενότητα Συμπολιτείας

Όσον αφορά στη Δημοτική Ενότητα Συμπολιτείας, σύμφωνα με το Επιχειρησιακό Πρόγραμμα του Δήμου Αιγιαλείας 2020-2023, αποτελείται κυρίως από ορεινά εδάφη. Έδρα της Δ.Ε. Συμπολιτείας είναι η Δημοτική Κοινότητα Ροδοδάφνης, η οποία απέχει περίπου 30 χιλιόμετρα από την Πάτρα και 4 χιλιόμετρα από το Αίγιο. Στην ορεινή ενδοχώρα της Δ.Ε. Συμπολιτείας κυριαρχούν οι αγροτικές και κτηνοτροφικές δραστηριότητες, ενώ τα παράλια αποτελούν ιδανικό τόπο για την ανάπτυξη παραθεριστικού τουρισμού και

συναφών δραστηριοτήτων. Οι παραλίες της Ροδοδάφνης, της Άκολης, των Σελιανιτικών και του Λόγγου σφύζουν από ζωή κάθε καλοκαίρι και προσφέρουν υπηρεσίες υψηλής ποιότητας στον παραθεριστή. Ενώ στα Σελιανίτικα υπάρχουν και ιαματικά λουτρά. Στα ορεινά, στο Βερίνο, υπάρχει το Μοναστήρι του Αγίου Ιωάννη του Θεολόγου που ιδρύθηκε το 14ο αιώνα και σήμερα ζουν εκεί είκοσι μοναχές. Από το χωριό Κρήνη (Αράχοβα) αρχίζουν όμορφες ορεινές διαδρομές στο Παναχαϊκό, με προορισμό τους κατάφυτους οικισμούς Ρακίτα, Μικρόνι. Ακολουθώντας ορεινούς χωματόδρομους η περιοχή συνδέεται μέσω του Παναχαϊκού, τόσο με την περιοχή Καλαβρύτων, όσο και με το Δήμο Ερυμάνθου

1.4.1.3 Δημοτική Ενότητα Ερινέου

Η Δημοτική Ενότητα Ερινεού, σύμφωνα με το Επιχειρησιακό Πρόγραμμα του Δήμου Αιγιαλείας 2020-2023, βρίσκεται στη βορειοδυτική πλευρά του νομού Αχαΐας μεταξύ των πολεοδομικών συγκροτημάτων Πάτρας - Αιγίου, αποτελώντας τον ενδιάμεσο κρίκο επικοινωνιών και συγκοινωνιών. Η μορφολογία του εδάφους της Δ.Ε. συγκεντρώνει ποικίλα χαρακτηριστικά: ορεινές και ημιορεινές περιοχές στη νότια πλευρά της (όπου οι κάτοικοι έχουν αναπτύξει γεωργικές δραστηριότητες και υπάρχει ενασχόληση με τον πρωτογενή τομέα), πεδινές και παραθαλάσσιες περιοχές στα βόρεια και δυτικά (όπου έχει αναπτυχθεί σημαντικά ο τριτογενής τομέας - ενασχόληση με τουριστικές δραστηριότητες) και διασχίζεται από τον ποταμό Φοίνικα.

Η περιοχή παρουσιάζει έντονο τουριστικό ενδιαφέρον, ενώ η συντριπτική πλειοψηφία του ενεργού πληθυσμού ασχολείται με την αγροτική εκμετάλλευση. Ιδιαίτερα γνωστά είναι τα προϊόντα της περιοχής όπως η σταφίδα (ποικιλία Κορινθιακή), το ελαιόλαδο και το κρασί.

1.4.1.4 Δημοτική Ενότητα Διακοπτού

Η Δημοτική Ενότητα Διακοπτού, σύμφωνα με το Επιχειρησιακό Πρόγραμμα του Δήμου Αιγιαλείας 2020 – 2023, αποτελεί σπουδαίο παραθεριστικό κέντρο της ευρύτερης περιοχής. Το Διακοπτό είναι μια όμορφη, περιποιημένη κωμόπολη με πολλά λουλούδια και ωραίους κήπους. Στο σιδηροδρομικό σταθμό, σαν σε ζωντανό μουσείο, ο επισκέπτης μπορεί να δει την παλιά ατμομηχανή του οδοντωτού που ονομαζόταν "Μουτζούρης" και κυκλοφορούσε ακατάπαυστα από το 1890 ως το 1965 οπότε καταργήθηκε για ν' αντικατασταθεί με νέα αυτοκινητάμαξα. Από το Διακοπτό ξεκινά ο φημισμένος οδοντωτός σιδηρόδρομος με προορισμό τα Καλάβρυτα.

Εντός της Δ.Ε. Διακοπτού βρίσκονται γνωστά τουριστικά θέρετρα που συγκεντρώνουν πλήθος τουριστών και διαθέτουν υποδομές για ευχάριστη διαμονή και εξυπηρέτηση. Ειδικότερα αναφέρουμε τα παραθαλάσσια θέρετρα του Ελαιώνα (Τρυπιά), της Ροδιάς, του Ριζόμυλου, των Νικολαϊκών και της Πούντας. Ενώ και στην ενδοχώρα της Δ.Ε. συναντάμε τόπους σημαντικού τουριστικού ενδιαφέροντος όπως το γραφικό χωριό Μαμουσιά, δίπλα στο οποίο βρίσκονται τα ερείπια της αρχαίας Βούρας, τα Ζαχλωρίτικα στους πρόποδες του όρους Μαραθιά, η Ελίκη και Κερύνεια, τα χωριά Τράπεζα, Καθολικό και Άνω Διακοπτό.

Πολύ σημαντικός πόλος έλξης επισκεπτών και σημείο αναφοράς για την περιοχή είναι το Φαράγγι του Βουραϊκού, όπου η βλάστηση είναι πυκνή και φυτρώνουν σπάνια αγριολούλουδα. Στην πανέμορφη διαδρομή κατά μήκος του ποταμού Βουραϊκού κινείται το τραινάκι του Οδοντωτού σε μία από τις θεαματικότερες σιδηροδρομικές γραμμές, καλύπτοντας μια διαδρομή 22 χλμ που εκτείνεται από το Διακοφτό μέχρι τα Καλάβρυτα.

1.4.1.5 Δημοτική Ενότητα Ακράτας

Σύμφωνα με το Επιχειρησιακό Πρόγραμμα του Δήμου Αιγιαλείας 2020 – 2023, η Δημοτική Ενότητα Ακράτας, απλώνεται από τις παραλίες του Κορινθιακού μέχρι τους πρόποδες του Χελμού. Απέχει περίπου 150 χλμ. από την Αθήνα και 70 χλμ. από την Πάτρα. Διαθέτει ιδιαίτερες φυσικές καλλονές και συνδυάζει μοναδικά τη θάλασσα και το βουνό, γι' αυτό τα τελευταία χρόνια γνωρίζει μεγάλη τουριστική κίνηση. Στην Ακράτα λειτουργούν Νηπιαγωγεία, Δημοτικά Σχολεία, Γυμνάσιο, Ενιαίο Λύκειο, Παιδικός Σταθμός, Κέντρο Υγείας, Δ.Ο.Υ., Δ.Ε.Η., Ο.Τ.Ε., Ι.Κ.Α., Ειρηνοδικείο, Τράπεζες, Γρ. Γεωργικής Ανάπτυξης και άλλες υπηρεσίες.

Στην ευρύτερη περιοχή της Ακράτας βρίσκεται η λίμνη του Τσιβλού, τα Ύδατα της Στυγός, το δάσος της Ζαρούχλας, πολύτιμα ιστορικά μνημεία, βυζαντινά ξωκλήσια, παραδοσιακοί οικισμοί και άλλα αξιοθέατα. Τα τελευταία χρόνια παρατηρείται το ευχάριστο φαινόμενο της επιστροφής στην ευρύτερη περιοχή της Ακράτας, τόσο των μεγαλύτερων ηλικιών, όσο και νέων ανθρώπων που επιθυμούν ένα άλλο ξεκίνημα μακριά από τις μεγαλουπόλεις. Τα χρόνια αυτά πραγματοποιούνται σημαντικά έργα υποδομών: ύδρευσης, το υδροηλεκτρικό έργο Τσιβλού, Σχολεία, Κλειστό Γυμναστήριο, νέες υπηρεσίες κ.α.

1.4.1.6 Δημοτική Ενότητα Αιγείρας

Η Δημοτική Ενότητα Αιγείρας, με το Επιχειρησιακό Πρόγραμμα του Δήμου Αιγιαλείας 2020 – 2023, γειτνιάζει ανατολικά με το Ν. Κορινθίας και δυτικά με τη Δ.Ε. Ακράτας. Είναι μία περιοχή με πεδινή, ημιορεινή και ορεινή ζώνη. Τα δύο κύρια χαρακτηριστικά που ορίζουν τη φυσιογνωμία της Δ.Ε. Ακράτας είναι: (α) Ο γεωργικός χαρακτήρας της πεδινής και ημιορεινής ζώνης και (β) η έντονη οικιστική ανάπτυξη της παραθαλάσσιας και πεδινής ζώνης, εξαιτίας, κυρίως του παραθεριστικού τουρισμού.

Μεγάλο τμήμα της περιοχής καλύπτεται από δάσος πεύκης και θάμνους ενώ μικρή είναι η έκταση βοσκότοπων λόγω και της αστάθειας των πρανών. Το υπόλοιπο τμήμα καλύπτεται από φυτείες εσπεριδοειδών, ελιών και σταφίδας. Εκτός από την παραλιακή ζώνη και της τουριστικές υποδομές που έχουν δημιουργηθεί σε αυτή, η Δ.Ε. Αιγείρας συγκεντρώνει ενδιαφέροντα αξιοθέατα όπως το χωριό Αίγες, το οποίο βρίσκεται σε υψόμετρο 400 μ. στους πρόποδες του βουνού Ευρωστίνα, το χωριό Χρυσάνθιο, 13 χιλ. από την Αιγείρα και το χωριό Μοναστήρι, στη νοτιοανατολική στη νοτιοδυτική πλαγιά του βουνού Ευρωστίνα.

1.4.2 Πολεοδομική Οργάνωση - Ισχύον ΓΠΣ Δήμου Αιγιαλείας

1.4.2.1 Γενικό Πολεοδομικό Σχέδιο (Γ.Π.Σ.) Δήμου Αιγίου και Κοινότητας Κουλούρας (Ν. Αχαΐας)

Όσον αφορά στην πόλη του Αιγίου, το θεσμικό πλαίσιο που διέπει την πολεοδομική και κυκλοφοριακή του οργάνωση προκύπτει από το καθεστώς του Γενικού Πολεοδομικού Σχεδίου (Γ.Π.Σ.) του πρώην Καποδιστριακού Δήμου Αιγίου και της Τοπικής Κοινότητας Κουλούρας. Το εν λόγω Γ.Π.Σ. τέθηκε σε ισχύ το 1986 (ΦΕΚ 604/Δ/16-06-1986) και – μεταξύ άλλων – περιλαμβάνει:

1) Την πολεοδομική οργάνωση του Αιγίου για προγραμματικό πληθυσμιακό μέγεθος της τάξης των 40.000 κατοίκων και ειδικότερα με:

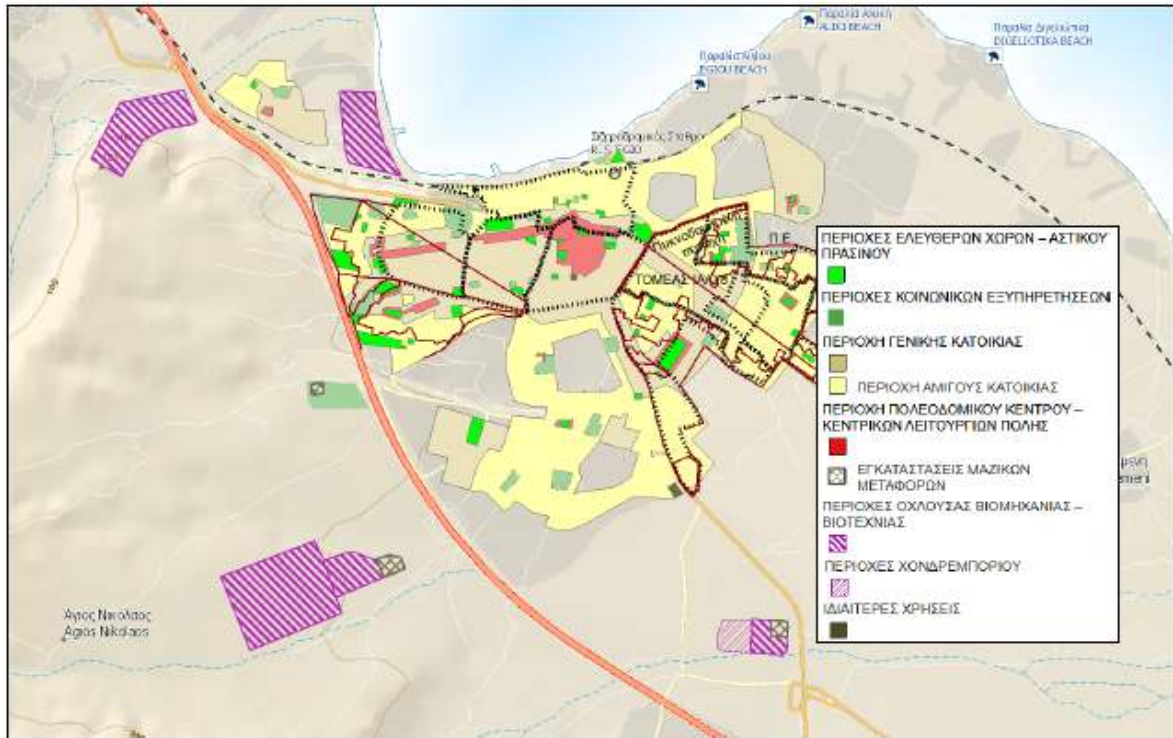
- Την επέκταση του σχεδίου και την ένταξη στο σχέδιο οικισμού προ του 1923 σε εκτάσεις συνολικής επιφάνειας 4.000 στρεμμάτων και τη δημιουργία δέκα (10) Πολεοδομικών Ενοτήτων (ΠΕ) με μέση πυκνότητα και μέσο συντελεστή δόμησης 0,8 (ΠΕ Μυρτιά, ΠΕ Καλλιθέα, ΠΕ Άγιος Αθανάσιος, ΠΕ Κουλούρα, ΠΕ Πλαστήρα και ΠΕ Σταφιδάλωνα), 1,4 (ΠΕ Κέντρου) 1,6 (ΠΕ Καλλιθέα) και 1,8 (ΠΕ Αγία Κυριακή).
- Τη γενική εκτίμηση της χωρητικότητας των ΠΕ σε κατοίκους, των αναγκών σε γη (σε εκτάρια) για κοινωνική υποδομή στις ΠΕ.
- Τον προσδιορισμό χρήσεων γης (Οι γενικές χρήσεις γης που προβλέπονται από το Γ.Π.Σ. του πρώην Καποδιστριακού Δήμου Αιγίου και της Κοινότητας Κουλούρας παρουσιάζονται στην επόμενη εικόνα).
- Την οργάνωση της μεταφορικής υποδομής (χαρακτηρισμός βασικών αρτηριών, βελτίωση παραλλήλου προς την Εθνική Οδό βοηθητικού δρόμου, δημιουργία οριακού ημιδακτυλίου που ενώνει τον βοηθητικό δρόμο της ΕΟ με τον παραλιακό, κυκλοφοριακή εξυγίανση του κέντρου κα.)
- τον καθορισμό ζωνών (ειδικών κινήτρων στο κέντρο της πόλης και στα τοπικά κέντρα, ειδικής ενίσχυσης και περιοχή ανάπτυξης στα Γαλαξιδιώτικα, Κοινωνικού Συντελεστή στην περιοχή πλαστήρα, Ενεργού πολεοδομίας για τη δημιουργία Βιομηχανικής Περιοχής στη θέση Βουλωμένο και Βιοτεχνικό Πάρκο στον Σελινούντα)

2) Την πρόταση λήψης μέτρων για την προστασία του περιβάλλοντος και ειδικότερα τη δημιουργία:

- Ζώνης προστασίας ακτών
- Ζώνη προστασίας οικοσυστημάτων ειδικού ενδιαφέροντος
- Ζώνη προστασίας δασών
- Ζώνη προστασίας γεωργικής γης υψηλής παραγωγικότητας
- Ζώνη περιβαλλοντικής αναβάθμισης στην περιοχή μεταξύ σιδηροδρομικής γραμμής και παραλίας, με τη διαμόρφωση της για τουρισμό, αναψυχή, αθλητισμό, αλιευτικό καταφύγιο και μαρίνα

- Ζώνη προστασίας χώρων ιστορικού ενδιαφέροντος
- Απομάκρυνση οχλουσών χρήσεων (πχ μεταφορά των χώρων απόθεσης απορριμμάτων Αιγίου και άλλων οικισμών)
- Δημιουργία ζώνης ειδικής μελέτης

Εικόνα 18: Γενικές χρήσης γης Αιγίου και Κουλούρας



Πηγή: Σχέδιο Βιώσιμης Αστικής Κινητικότητας Δήμου Αιγιαλείας (Παραδοτέο 1.2 :
Ενέργειες ανάπτυξης Σ.Β.Α.Κ.- Στάδιο 1 και 2)

1.4.2.2 Αναθεώρηση του εγκεκριμένου ρυμοτομικού σχεδίου της Δημοτικής Ενότητας Αιγίου του Δήμου Αιγιαλείας (Ν. Αχαΐας).

Σύμφωνα με το ΦΕΚ 181/Α.Α.Π./20-09-2016, εγκρίνεται η αναθεώρηση του εγκεκριμένου ρυμοτομικού σχεδίου της Δημοτικής Ενότητας Αιγίου Δήμου Αιγιαλείας (Ν. Αχαΐας), με την αναδιάταξη κοινοχρήστων και κοινωφελών χώρων, τον καθορισμό οικοδομησίμων χώρων, οδών, πεζοδρόμων και τον καθορισμό νέων κοινοχρήστων και κοινωφελών χώρων και ειδικότερα κοινοχρήστων χώρων, κοινοχρήστων χώρων - στάθμευσης, κοινοχρήστων χώρων - πλατείας, χώρων εκκλησίας, κοινοχρήστων χώρων - πλατείας - εκκλησίας, χώρου πρασίνου, κοινοχρήστου χώρου - παιδικής χαράς, κοινοχρήστου χώρου - υπογείου χώρου στάθμευσης, δημοτικού σχολείου, πλατείας - υπογείου αρχαιολογικού χώρου - στάθμευσης, θεάτρου -πολιτιστικών εκδηλώσεων, αρχαιολογικού μουσείου (Αγοράς), δημοτικού ιστορικού και λαογραφικού μουσείου, πάρκου πόλης, βιβλιοθήκης, επισκοπής, σχολείου (άρθρο 1). Επιπλέον, εγκρίνεται η τροποποίηση του εγκεκριμένου ρυμοτομικού σχεδίου της Δημοτικής Ενότητας Αιγίου Δήμου Αιγιαλείας (Ν. Αχαΐας), με τη άρση της

ρυμοτομικής απαλλοτρίωσης στο ακίνητο ιδιοκτησίας Χρυσής και Ελένης Κόκκαλη και τη μετατροπή τμήματος του 141 Κ.Χ. σε οικοδομήσιμο (άρθρο 2).

Στην περιοχή που αναθεωρείται με το παρόν (Άρθρο 1) καθορίζονται χρήσεις ως εξής:

Στα οικοδομικά τετράγωνα ή σε τμήματα οικοδομικών τετραγώνων που χαρακτηρίζονται στα διαγράμματα του άρθρου 1 με το στοιχείο Κ, επιτρέπεται η χρήση πολεοδομικού κέντρου, όπως προσδιορίζεται από το άρθρο 4 του από 23/02/1987 Π.Δ. (Δ'166) με εξαίρεση: Κέντρα διασκέδασης, αναψυχής, πρατήρια υγρών καυσίμων καθώς και πλυντήρια - λιπαντήρια - συνεργεία - φανοποιεία - βαφεία αυτοκινήτων και μοτοποδηλάτων, εγκαταστάσεις εμπορικών εκθέσεων και εγκαταστάσεις μέσων μαζικών μεταφορών. Στα οικοδομικά τετράγωνα ή σε τμήματα οικοδομικών τετραγώνων που χαρακτηρίζονται στα ίδια ως άνω διαγράμματα με το στοιχείο Κ1 όπως προσδιορίζονται από το άρθρο 4 του ίδιου ως άνω Π.δ/τος και ειδικότερα: Κατοικία, εμπορικά καταστήματα, γραφεία, τράπεζες, ασφάλειες, κοινωφελείς οργανισμοί, διοίκηση (μόνο κτίρια διοίκησης επιπέδου γειτονιάς), εστιατόρια, πολιτιστικά κτίρια και εν γένει πολιτιστικές εγκαταστάσεις.

Στα οικοδομικά τετράγωνα ή σε τμήματα οικοδομικών τετραγώνων που χαρακτηρίζονται στα ίδια ως άνω διαγράμματα με το στοιχείο Γ, επιτρέπονται οι χρήσεις γενικής κατοικίας, όπως προσδιορίζονται από το άρθρο 3 του ίδιου ως άνω Π.δ/τος και ειδικότερα: Κατοικία, ξενοδοχεία μέχρι 100 κλινών και ξενώνες, εμπορικά καταστήματα (με εξαίρεση τις υπεραγορές και τα πολυκαταστήματα), συνολικής επιφάνειας έως 600 τ.μ. ανά ιδιοκτησία, οικόπεδο, γραφεία, τράπεζες, ασφάλειες, κοινωφελείς οργανισμοί, κτίρια εκπαίδευσης, εστιατόρια, αναψυκτήρια, θρησκευτικοί χώροι, κτίρια κοινωνικής πρόνοιας, επαγγελματικά εργαστήρια χαμηλής όχλησης, αθλητικές εγκαταστάσεις, κτίρια, γήπεδα στάθμευσης, πολιτιστικά κτίρια (και εν γένει πολιτιστικές εγκαταστάσεις). Πρατήρια υγρών καυσίμων καθώς και πλυντήρια - λιπαντήρια, συνεργεία - φανοποιεία -βαφεία αυτοκινήτων και μοτοποδηλάτων επιτρέπονται μόνο επί των οδών Σολωμού, Ρήγα Φεραίου και Κανελλοπούλου.

Στην περιοχή της οποίας αναθεωρείται το σχέδιο με το άρθρο 1 του παρόντος, επιβάλλεται προκήπιο πλάτους δύο (2), τριών (3), τεσσάρων (4) και πέντε (5) μέτρων και μεταβλητό πλάτους από δύο (2) έως πέντε και μισό (5,50) μέτρα, όπως φαίνεται στα διαγράμματα του άρθρου 1.

Στην περιοχή της οποίας αναθεωρείται το σχέδιο με το άρθρο 1 του παρόντος, τροποποιούνται τα όρια των τομέων συντελεστών και λοιπών όρων δόμησης Ι, ΙΙ και ΙΙΙ, που είχαν καθορισθεί με την 9503/7-2-1996 απόφαση του Νομάρχη Αχαΐας (Δ'267).

Χαρακτηρίζεται ως περιοχή ανάπλασης η περιοχή που περικλείεται από τις οδούς Βασιλέως Γεωργίου - Δεσποτοπούλων - Μητροπόλεως - Κλ. Οικονόμου - Ζαΐμη - προέκταση της οδού Ζαΐμη έως την οδό Ελίκης - Ελίκης - Νικ. Πλαστήρα - Κανελλοπούλου - Ζωοδόχου

Πηγής - Μιαούλη - Πausανίου - Γραμμή ΟΣΕ - Σολωμού – Βασιλέως Γεωργίου, η οποία αποτελεί τον τομέα ΙΙΙ.

1.4.2.3 Ειδικότερα θέματα πολεοδομικού Σχεδιασμού και χωροταξικής Οργάνωσης

Όσον αφορά στον πολεοδομικό σχεδιασμό, καμία Δημοτική Ενότητα του Δήμου Αιγιαλείας υπάρχει έχει θεσμοθετημένο ΓΠΣ/ΣΧΟΟΑΠ του ν.2508/97. Για τις Δ.Ε. Αιγείρας και Ακράτας είχε ξεκινήσει η εκπόνηση ΣΧΟΟΑΠ αλλά μέχρι σήμερα δεν έχουν ολοκληρωθεί

Σύμφωνα με το Σχέδιο Δράσης Αειφόρου Ενέργειας Δήμου Αιγιαλείας προκύπτουν τα εξής θέματα στον πολεοδομικό σχεδιασμό του Δήμου:

Μελέτη «Σχέδιο Χωρικής & Οικιστικής Οργάνωσης Ανοιχτής Πόλης (ΣΧΟΟΑΠ) Διοικητικών Ορίων τ. Δήμου Αιγείρας».

Η σύνταξη της μελέτης ΣΧΟΟΑΠ της ΔΕ Αιγείρας που ξεκίνησε από το 2002, αποσκοπούσε στην επίλυση των τυπικών προβλημάτων και την επανέγκριση του σχεδίου επεκτάσεων της Αιγείρας και στη συνέχεια στον έλεγχο και στην προστασία του φυσικού χώρου και την υποστήριξη των αναπτυξιακών και παραγωγικών δυνατοτήτων της περιοχής. Οι μεγάλες καθυστερήσεις στην υλοποίηση της Μελέτης ΣΧΟΟΑΠ και στην επανέγκριση του σχεδίου επέκτασης της Αιγείρας, οδηγούν στη δημιουργία αυθαίρετων κατασκευών στην περιφέρεια της πόλης και στην ανεξέλεγκτη ανάπτυξη χρήσεων. Δυστυχώς οι καθυστερήσεις στην έγκριση των διαφόρων σταδίων της μελέτης, η έλλειψη χρηματοδότησης για το σύνολο τα μελέτης και η μεταφορά επιμέρους παραδοτέων αυτής από το Γ ΚΠΣ στο ΕΣΠΑ, οι αλλαγές στο θεσμικό πλαίσιο αλλά και οι διοικητικές αλλαγές και διαδικασίες λόγω εφαρμογής του «Καλλικράτη», οδήγησαν σχεδόν 15 χρόνια μετά από την έναρξη της διαδικασίας εκπόνησης του ΣΧΟΟΑΠ της ΔΕ Αιγείρας να βρίσκεται σε εκκρεμότητα που χρήζει άμεσης επίλυσης, σύμφωνα και με τις παρατηρήσεις της αρμόδιας Δνσης Δόμησης του Δ. Αιγιαλείας. Το υπόλοιπο των αμοιβών που απαιτούνται για την ολοκλήρωση της μελέτης ανέρχεται περίπου στις 250.000€.

Μελέτη «Σχέδιο Χωρικής & Οικιστικής Οργάνωσης Ανοιχτής Πόλης (ΣΧΟΟΑΠ) Διοικητικών Ορίων τ. Δήμου Ακράτας».

Η σύνταξη της μελέτης ΣΧΟΟΑΠ της ΔΕ Ακράτας που ξεκίνησε από το 2006, αποσκοπούσε στην επίλυση των τυπικών προβλημάτων και την επανέγκριση του σχεδίου επεκτάσεων της Παραλίας Πλατάνου και στη συνέχεια στον έλεγχο και στην προστασία του φυσικού χώρου τόσο στον παραλιακό χώρο της Δημοτικής Ενότητας αλλά και στην ορεινή τουριστικά αναπτυσσόμενη ενδοχώρα. Οι μεγάλες καθυστερήσεις στην υλοποίηση της Μελέτης ΣΧΟΟΑΠ και στην επανέγκριση του ρυμοτομικού σχεδίου της Παραλίας Πλατάνου, οδηγούν στη δημιουργία αυθαίρετων κατασκευών στην παραλιακή ζώνη και στην ανεξέλεγκτη ανάπτυξη χρήσεων. Δυστυχώς οι καθυστερήσεις στην έγκριση των διαφόρων σταδίων της μελέτης, η έλλειψη χρηματοδότησης για το σύνολο τα μελέτης και η μεταφορά επιμέρους παραδοτέων αυτής από το Γ ΚΠΣ στο ΕΣΠΑ, οι αλλαγές στο θεσμικό πλαίσιο

αλλά και οι διοικητικές αλλαγές και διαδικασίες λόγω εφαρμογής του «Καλλικράτη», οδήγησαν σχεδόν 10 χρόνια μετά από την έναρξη της διαδικασίας εκπόνησης του ΣΧΟΟΑΠ της ΔΕ Ακράτας να βρίσκεται σε εκκρεμότητα που χρήζει άμεσης επίλυσης, σύμφωνα και με τις παρατηρήσεις της αρμόδιας Δνσης Δόμησης του Δ. Αιγιαλείας. Το υπόλοιπο των αμοιβών που απαιτούνται για την ολοκλήρωση της μελέτης ανέρχεται περίπου στις 85.000€.

Μελέτη «ΓΠΣ/Σχέδιο Χωρικής & Οικιστικής Οργάνωσης Ανοιχτής Πόλης (ΣΧΟΟΑΠ) Διοικητικών Ορίων τ. Δήμου Συμπολιτείας».

Ο διαγωνισμός για την ανάθεση της μελέτης εκπόνησης του ΓΠΣ - Σχέδιο Χωρικής & Οικιστικής Οργάνωσης Ανοιχτής Πόλης (ΣΧΟΟΑΠ) Διοικητικών Ορίων τ. Δήμου Συμπολιτείας, βρίσκεται σε εξέλιξη.

Στο Δήμο δεν υπάρχει κανένας παραδοσιακός οικισμός. Μόνο τμήμα της πόλης του Αιγίου έχει χαρακτηριστεί ως ιστορικός διατηρητέος τόπος.

Σύμφωνα με την υπ' αρ. πρωτ. 53459/5-7-69 Απόφαση Νομάρχη, στην Π.Ε. Αχαΐας υπάρχουν οικισμοί που έχουν χαρακτηριστεί «μετακινητέοι λόγω κατολισθήσεως». Πρόκειται για τους οικισμούς Αιγών, Γκρέκα, Καθολικού, Κερύνεια, Κρήνης, Παρασκευής, Τούμπα, Μερτιδίου, Χατζή, Βαλίμης, Οάσεως, συνοικισμοί κ. Κουμάρι (Λιοφάτες, Πάιδα, Παλιολουκάς, Άμπουλα, Κολοβού), συνοικισμοί κ. Αμπέλου (Κορακιάνικα, Σκορέικα, Ρομπέικα), συνοικισμός Μοναστηρίου – Φραγκιάνικα, συνοικισμός Άνω Διακοπτού – Πατουλέικα και συνοικισμός Διακοπτού - Κερνίτσα. Οι οικισμοί αυτοί θα πρέπει να μελετηθούν από το ΤΠΣ, θα αξιολογηθούν και θα περιληφθεί πρόταση θεραπείας λαμβάνοντας υπόψη τα πορίσματα της μελέτης γεωλογικής καταλληλότητας, την αξιολόγηση των οικιστικών αναγκών και το σχεδιασμό νέων οικιστικών υποδοχέων.

Οι πληροφορίες των οικισμών εμφανίζονται στον παρακάτω Πίνακα:

Πίνακας 16: Στοιχεία πολεοδομικής οργάνωσης Δήμου Αιγιαλείας

Δ.Κ./ Τ.Κ.	Οικισμός	Όριο οικισμού	Σχέδιο Πόλης/ Πολεοδομική Μελέτη	Παρατηρήσεις
Τ.Κ. Αιγείρας	Αιγείρα,η		ΦΕΚ 281/ΔΑ/1923 ΦΕΚ 349/Α/1932,ΦΕΚ 801/Δ/1983, ΦΕΚ 972/Δ/1998, ΦΕΚ 985/Δ/1998	Τμήμα της, εκτός του σχεδίου, είναι προ του '23
Τ.Κ. Αιγών	Αιγαί,αι			
	Αλμυρός,ο			
Τ.Κ. Αμπελοκήπων	Λαμπινός,ο		ΦΕΚ 170/Δ/1973, ΦΕΚ 621/Δ/2000	
	Αμπελόκηποι,οι	ΦΕΚ 387/Δ/1993		
	Παλιοκάτωνα,τα			

Επιχειρησιακό Πρόγραμμα Δήμου Αιγιαλείας 2024-2028
Α' Φάση: Στρατηγικός Σχεδιασμός

	Πιμπαίικα,τα	ΦΕΚ 879/Δ/87, ΦΕΚ 838/Δ/88		
Τ.Κ. Βελάς	Βελά,η	ΦΕΚ 593/Δ/1995		
Τ.Κ. Εξοχής	Εξοχή,η	ΦΕΚ 966/Δ/1994		
Τ.Κ. Μοναστηρίου	Μοναστήριον,το	ΦΕΚ 315/Δ/1995		
Τ.Κ. Οάσεως	Όασις,η			Οικισμός προ του '23
Τ.Κ. Περιθωρίου	Περιθώριον,το	ΦΕΚ 593/Δ/1995		
Τ.Κ. Σελιάνας	Σελιάνα,η			Οικισμός προ του '23
Τ.Κ. Σινεβρού	Σινεβρόν,το			Οικισμός προ του '23
Τ.Κ. Χρυσανθίου	Κασάνεβα,η			Οικισμός προ του '23
	Χρυσάνθιον,το	ΦΕΚ 1009/Δ/1987		
Δ.Κ. Αιγίου	Άγιος Νικόλαος,ο	ΦΕΚ 1385/Δ/1992		
	Αίγιον,το		ΦΕΚ 54/Α/1867 ΦΕΚ 36/Α/1874 ΦΕΚ 230/Α/1901 ΦΕΚ 28/Δ/1971 ΦΕΚ 1206/Δ/1986 ΦΕΚ 602/Δ/1980 ΦΕΚ 267/Δ/1989 ΦΕΚ 501/Δ/01991 ΦΕΚ 267/Δ/1996 ΦΕΚ 745/Δ/1995 ΦΕΚ 181/ΑΑΠ/2016	
	Σωτήρ,ο	ΦΕΚ 1385/Δ/1992		
	Φωνησκαριά,η	ΦΕΚ 1385/Δ/1992		
Τ.Κ. Βαλιμιτικών	Βαλιμίτικα,τα	ΦΕΚ 517/Δ/1989, ΦΕΚ 390/Δ/2000	ΦΕΚ 207/Α/1929, ΦΕΚ 259/Δ/1990	
Τ.Κ. Δαφνών	Άγιος Ηλίας,ο			
	Δάφναι,αι	ΦΕΚ 881/Δ/1986		
Τ.Κ. Διγελιωτικών	Διγελιώτικα,τα	ΦΕΚ 884/Δ/1987, ΦΕΚ 856/Δ/1996		
Τ.Κ. Κουλούρας	Κουλούρα,η		ΦΕΚ 4/Δ/1975 (περιοχή Μεσσηνέζη)	ΦΕΚ 604/Δ/1986 ΓΠΣ
Τ.Κ. Κούμαρη	Κούμαρης,ο	ΦΕΚ 1009/Δ/1987		
Τ.Κ. Κουνινάς	Αγία Άννα,η	ΦΕΚ 1009/Δ/1987		
	Κουνινά,η		ΦΕΚ 206/Δ/1963, ΦΕΚ 47/Δ/1966	

	Μονή Πεπελενίτσης,η			
	Πελεκίστρα,η			
	Πετροβούνι,το			
Τ.Κ. Μαυρικίου	Άγιος Ιωάννης,ο	ΦΕΚ 1009/Δ/1987		
	Άνω Μαυρίκιον,το			Οικισμός προ του '23
	Κάτω Μαυρίκιον,το			
Τ.Κ. Μελισίων	Λάκκα,η	ΦΕΚ 115/Δ/1987	ΦΕΚ 226/Δ/1971	
	Μελίσσια,τα	ΦΕΚ 115/Δ/1987		
	Μονή Παμμεγίστων Ταξιαρχών,			
	Πυργάκιον,το	ΦΕΚ 115/Δ/1987, ΦΕΚ 430/Δ/1998		
Τ.Κ. Παρασκευής	Παρασκευή,η	ΦΕΚ 1009/Δ/198, ΦΕΚ 827/Δ/2001		
Τ.Κ. Πτέρης	Άγιος Ανδρέας,ο			
	Άγιος Παντελεήμων,ο	ΦΕΚ1134/Δ/1997		
	Αχλαδέα,η	ΦΕΚ 1009/Δ/1987		
	Κάτω Πτέρη,η	ΦΕΚ 1009/Δ/1987		
	Μπουφούσκια,η			
	Πτέρη,η	ΦΕΚ 66/Δ/1995		
Τ.Κ. Σελινούντος	Σελινούς,ο	ΦΕΚ 125/Δ/1987, ΦΕΚ 17/Δ/1993, ΦΕΚ 856/Δ/1996		
Τ.Κ. Τέμενης	Τέμενη,η	ΦΕΚ 517/Δ/1989, ΦΕΚ 385/Δ/2000	ΦΕΚ 1282/Δ/1986	
Τ.Κ. Χατζή	Χατζής,ο	ΦΕΚ 1009/Δ/1987		
Τ.Κ. Αγίας Βαρβάρας	Αγία Βαρβάρα,η	ΦΕΚ 881/Δ/1987		
	Βουνάκιον,το	ΦΕΚ 570/Δ/1986		
Τ.Κ. Ακράτας	Ακράτα,η	ΦΕΚ 1090/Δ/1987	ΦΕΚ 115/Α/1903, ΦΕΚ 370/Δ/1979 ΦΕΚ 404/Α/1939, ΦΕΚ 306/Δ/1979, ΦΕΚ 814/Δ/2001	
	Παλαιοσταφίδα,η	ΦΕΚ 1090/Δ/1987		
	Πύργος,ο	ΦΕΚ 1090/Δ/1987		

	Φούρνοι,οι	ΦΕΚ 1090/Δ/1987		
Τ.Κ. Αμπέλου	Άμπελος,η	ΦΕΚ 1009/Δ/1987		
Τ.Κ. Βαλιμής	Βαλιμή,η			
Τ.Κ. Βουτσιμού	Βούτσιμος,ο	ΦΕΚ 1009/Δ/1987		
Τ.Κ. Ζαρούχλης	Ζαρούχλα,η	ΦΕΚ 836/Δ/1996		
Τ.Κ. Καλαμιά	Καλαμιάς,ο	ΦΕΚ 1090/Δ/1987		
	Κάτω Ποταμιά,η	ΦΕΚ 1009/Δ/1987		
	Ποταμίτικος Γιαλός,ο	ΦΕΚ 17/Δ/1993		
Τ.Κ. Κραθίου	Γκουμαίικα,τα			
	Κράθιον,το	ΦΕΚ 147/Δ/1992	ΦΕΚ 134/Α/1925, ΦΕΚ 404/Α/1939, ΦΕΚ 36/Α/1957, ΦΕΚ 391/Δ/1982, ΦΕΚ 771/Δ/1992	
Τ.Κ. Μεσορρουγίου	Άνω Μεσορρούγι,το	ΦΕΚ 764/Δ/2001		
	Μεσορρούγιον,το	ΦΕΚ 517/Δ/1989, ΦΕΚ 764/Δ/2001		
	Σόλος,ο	ΦΕΚ 517/Δ/1989, ΦΕΚ 764/Δ/2001		
Τ.Κ. Παραλίας Πλατάνου	Παραλία Πλατάνου,η		ΦΕΚ 226/Α/1923, ΦΕΚ 109/Α/1928, ΦΕΚ 401/Α/1943, ΦΕΚ 735/Δ/1989 ΦΕΚ 253/ΑΑΠ/2014	
Τ.Κ. Περιστεράς	Αγρίδιον,το	ΦΕΚ 765/Δ/2001		
	Περιστεέρα,η	ΦΕΚ 765/Δ/2001		
	Χαλκιάνικα,τα	ΦΕΚ 765/Δ/2001		
Τ.Κ. Πλατάνου	Άνω Ποταμιά,η	ΦΕΚ 1121/Δ/1993		
	Κορινθιακό Μπαλκόνι,το		ΦΕΚ 735/Δ/1989	
	Πλάτανος,ο		ΦΕΚ 1090/Δ/1987	
	Τσιβλός,ο	ΦΕΚ 1090/Δ/1987		
Τ.Κ. Ποροβίτσης	Παραλία Ποροβίτσης,η	ΦΕΚ 738/Δ/1988		
	Ποροβίτσα,η	ΦΕΚ 738/Δ/1988		

Τ.Κ. Συλιβαινιώτικων	Συλιβαινιώτικα,τα	ΦΕΚ 59/Δ/1991, ΦΕΚ 1155/Δ/1993		
Δ.Κ. Διακοπτού	Διακοπτόν,το	ΦΕΚ 517/Δ/1989, ΦΕΚ 384/Δ/2000	ΦΕΚ 317/Δ/1973	
	Καλυβίτης,ο	ΦΕΚ 942/Δ/1994		
	Κερνίτσα,η	ΦΕΚ 1546/Δ/1993, ΦΕΚ 384/Δ/2000		
	Λόφος,ο	ΦΕΚ 942/Δ/1994		
Τ.Κ. Άνω Διακοπτού	Άνω Διακοπτόν,το	ΦΕΚ 1009/Δ/1987		
	Πούντα,η			
Τ.Κ. Ελαιώνας	Ελαιών,ο	ΦΕΚ 517/Δ/1989, ΦΕΚ 834/Δ/1997, ΦΕΚ 388/Δ/2000		
	Μετόχιον,το			
	Τερψιθέα,η			
Τ.Κ. Ελίκης	Ελίκη,η	ΦΕΚ 297/Δ/1994		
	Καλαντέρι,το	ΦΕΚ 297/Δ/1994		
Τ.Κ. Ζαχλωριτικών	Ζαχλωρίτικα,τα	ΦΕΚ 738/Δ/1988		
Τ.Κ. Καθολικού	Καθολικόν,το	ΦΕΚ 98/Δ/1987		
Τ.Κ. Κερυνείας	Κερύνεια,η	ΦΕΚ 1009/Δ/1987		
	Νέα Κερύνεια,η			
			ΦΕΚ 405/Δ/1978	
Τ.Κ. Μαμουσιάς	Δερβένιον,το	ΦΕΚ 1009/Δ/1987		
	Μαμουσιά,η	ΦΕΚ 1009/Δ/1987		
	Σταυριά,η	ΦΕΚ 243/Δ/1997		
Τ.Κ. Νικολαϊκών	Νικολαϊκά,τα	ΦΕΚ 873/Δ/1991, ΦΕΚ 717/Δ/1997, ΦΕΚ 1088/Δ/1998		
Τ.Κ. Ριζομούλου	Ριζόμυλος,ο	ΦΕΚ 480/Δ/1998		
Τ.Κ. Ροδιάς	Ροδιά,η	ΦΕΚ 178/Δ/1992		
Τ.Κ. Τραπεζής	Παραλία Τραπεζής,η	ΦΕΚ 734/Δ/1989		
	Τράπεζα,η	ΦΕΚ 734/Δ/1989	ΦΕΚ 20/Α/1876, ΦΕΚ 140/Α/1892, ΦΕΚ 289/Α/1925	
Τ.Κ. Αρραβωνίτσης	Αρραβωνίτσα,η	ΦΕΚ 1003/Δ/987		
	Συνανιά,τα	ΦΕΚ 1003/Δ/987, ΦΕΚ 834/Δ/1992		
Τ.Κ. Δαμακινίου	Βουνόπυργος,ο	ΦΕΚ 38/Δ/1991		

Επιχειρησιακό Πρόγραμμα Δήμου Αιγιαλείας 2024-2028
Α' Φάση: Στρατηγικός Σχεδιασμός

	Δαμακίνιον,το	ΦΕΚ 1003/Δ/987	ΦΕΚ 137/Δ/1969	
Τ.Κ. Ζήριας	Άνω Ζήρια,η	ΦΕΚ 889/Δ/1987		
	Ζήρια,η	ΦΕΚ 889/Δ/1987		
	Λαμπίριον,το	ΦΕΚ 552/Δ/1977, ΦΕΚ 929/Δ/1991, ΦΕΚ 1268/Δ/1992		Οικισμός προ του '23
	Σαρκουνάς,ο	ΦΕΚ 889/Δ/1987	ΦΕΚ 1239/Δ/1996	
Τ.Κ. Καμάρων	Καμάραι,αι	ΦΕΚ 737/Δ/1989	ΦΕΚ 649/Δ/1990	
	Μπούκα,η	ΦΕΚ 1121/Δ/1993		
	Πεύκα,τα	ΦΕΚ 1121/Δ/1993		
Τ.Κ. Νέου Ερινεού	Νέος Ερινεός,ο	ΦΕΚ 839/Δ/1992		
Τ.Κ. Σαλμενίκου	Άνω Σαλμενίκον,το	ΦΕΚ 1003/Δ/1987		
	Βοτένη,η			
	Κάτω Σαλμενίκον,το	ΦΕΚ 1003/Δ/987		
	Μονή Αγίας Ελεούσης,η			
	Νέο Σαλμενίκον,το	ΦΕΚ 1003/Δ/987	ΦΕΚ 137/Δ/1969	
Δ.Κ. Ροδοδάφνης	Ροδοδάφνη,η	ΦΕΚ 38/Δ/1991	ΦΕΚ 328/Α/1934, ΦΕΚ 51/Δ/1974, ΦΕΚ 358/Δ/1985 ΦΕΚ 828/Δ/2002 ΦΕΚ 207/Α/1947, ΦΕΚ 11/Α/1956, ΦΕΚ 24/Δ/1976	Περιλαμβάνει τα σχέδια των περιοχών Άβυθος (ή Άκολη) και ΜειντανάΠανόραμα
Τ.Κ. Αγίου Κωνσταντίνου	Άγιος Κωνσταντίνος,ο	ΦΕΚ 257/Δ/1988, ΦΕΚ 607/Δ/2000		
Τ.Κ. Άλσους	Άλσος,το	ΦΕΚ 1003/Δ/1987		
Τ.Κ. Βερίνου	Βερίνον,το	ΦΕΚ 1003/Δ/1987		
	Μονή Αγίου Ιωάννου			
	Θεολόγου			
Τ.Κ. Γκραίκα	Γκραίκας,ο	ΦΕΚ 674/Δ/1995		
Τ.Κ. Γρηγόρη	Γρηγόρης,ο	ΦΕΚ 1009/Δ/1987		
	Επταπίττα,η	ΦΕΚ 257/Δ/1988		
Τ.Κ. Δημητροπούλου	Δημητρόπουλον,το	ΦΕΚ 1009/Δ/1987,		

		ΦΕΚ 594/Δ/1995		
Τ.Κ. Δουκαναϊκών	Άνω Δουκαναϊκά,τα	ΦΕΚ 1003/Δ/1987		
	Δουκαναϊκά,τα	ΦΕΚ 1003/Δ/1987		
Τ.Κ. Κρήνης Αιγιαλείας	Κρήνη,η	ΦΕΚ 308/Δ/1995		
	Μικρόνι,το	ΦΕΚ 738/Δ/1997		
Τ.Κ. Λάκκας	Λάκκα,η	ΦΕΚ 1003/Δ/1987		
Τ.Κ. Λόγγου	Λόγγος,ο	ΦΕΚ 1386/Δ/1992		
Τ.Κ. Μάγειρα	Μάγειρας,ο	ΦΕΚ 1003/Δ/1987		
Τ.Κ. Μυρόβρυσης	Μυρόβρυση,η	ΦΕΚ 1003/Δ/1987		
Τ.Κ. Νεραντζιών	Νεραντζιάι,αι	Φεκ 881/δ/1987, ΦΕΚ 405/Δ/1986		
Τ.Κ. Σελιανιτικών	Σελιανίτικα,τα	ΦΕΚ 1386/Δ/1992		
Τ.Κ. Τούμπας	Μερτίδιον,το	ΦΕΚ 1009/Δ/1987		
		ΦΕΚ 1009/Δ/1987		

1.4.3 Χρήσεις Γης Δήμου Αιγιαλείας

1.4.3.1 Καλύψεις Γης

Σύμφωνα με το Σχέδιο Βιώσιμης Αστικής Κινητικότητας Δήμου Αιγιαλείας (Παραδοτέο 1.2 Ενέργειες ανάπτυξης Σ.Β.Α.Κ.- Στάδιο 1 και 2) και τα δεδομένα που αντλεί από το CORINE Land Cover (CLC) για το έτος 2018, η Κατανομή Καλύψεων Γης Corine Land Cover 2018 παρουσιάζεται στον επόμενο πίνακα.

Πίνακας 17: Κατανομή Καλύψεων Γης Corine Land Cover 2018 Δήμου Αιγιαλείας

Κωδικός CORINE	Περιγραφή	Συνολική Επιφάνεια (m ²)	Ποσοστό επί της Συνολικής Επιφάνειας
111	Συνεχής αστικός ιστός	624.969,629	0,09%
112	Ασυνεχής αστικός ιστός	8.942.971,945	1,23%
121	Βιομηχανικές και εμπορικές ζώνες	889.395,071	0,12%
122	Οδικά και σιδηροδρομικά δίκτυα	1.143.392,470	0,16%
131	Χώροι εξορύξεως ορυκτών	55.710,305	0,01%
133	Χώροι οικοδόμησης	143.918,526	0,02%
211	Μη αρδευόμενη αρόσιμη γη	250.577,448	0,03%
221	Αμπελώνες	70.249.071,763	9,69%

222	Οπωροφόρα δέντρα και φυτείες με σαρκώδεις καρπούς	41.933.049,014	5,78%
223	Ελαιώνες	68.137.822,093	9,40%
231	Λιβάδια	285.396,167	0,04%
242	Σύνθετες καλλιέργειες	18.307.196,046	2,52%
243	Γη που χρησιμοποιείται κυρίως για γεωργία μαζί με σημαντικά τμήματα φυσικής βλάστησης	74.019.354,797	10,21%
311	Δάσος πλατύφυλλων	3.177.278,037	0,44%
312	Δάσος κωνοφόρων	90.617.650,704	12,49%
313	Μικτό δάσος	10.141.726,324	1,40%
321	Φυσιικοί βοσκότοποι	32.175.314,535	4,44%
322	Θάμνοι και χερσότοποι	6.306.107,014	0,87%
323	Σκληροφυλλική βλάστηση	104.743.837,853	14,44%
324	Μεταβατικές δασώδεις και θαμνώδεις εκτάσεις	164.939.692,980	22,74%
331	Παραλίες, αμμόλοφοι, αμμουδιές	8.438.974,649	1,16%
332	Απογυμνωμένοι βράχοι	951.318,384	0,13%
333	Εκτάσεις με αραιή βλάστηση	12.992.817,324	1,79%
334	Αποτεφρωμένες εκτάσεις	4.982.892,593	0,69%
523	Θάλασσες και ωκεανοί	796.517,831	0,11%

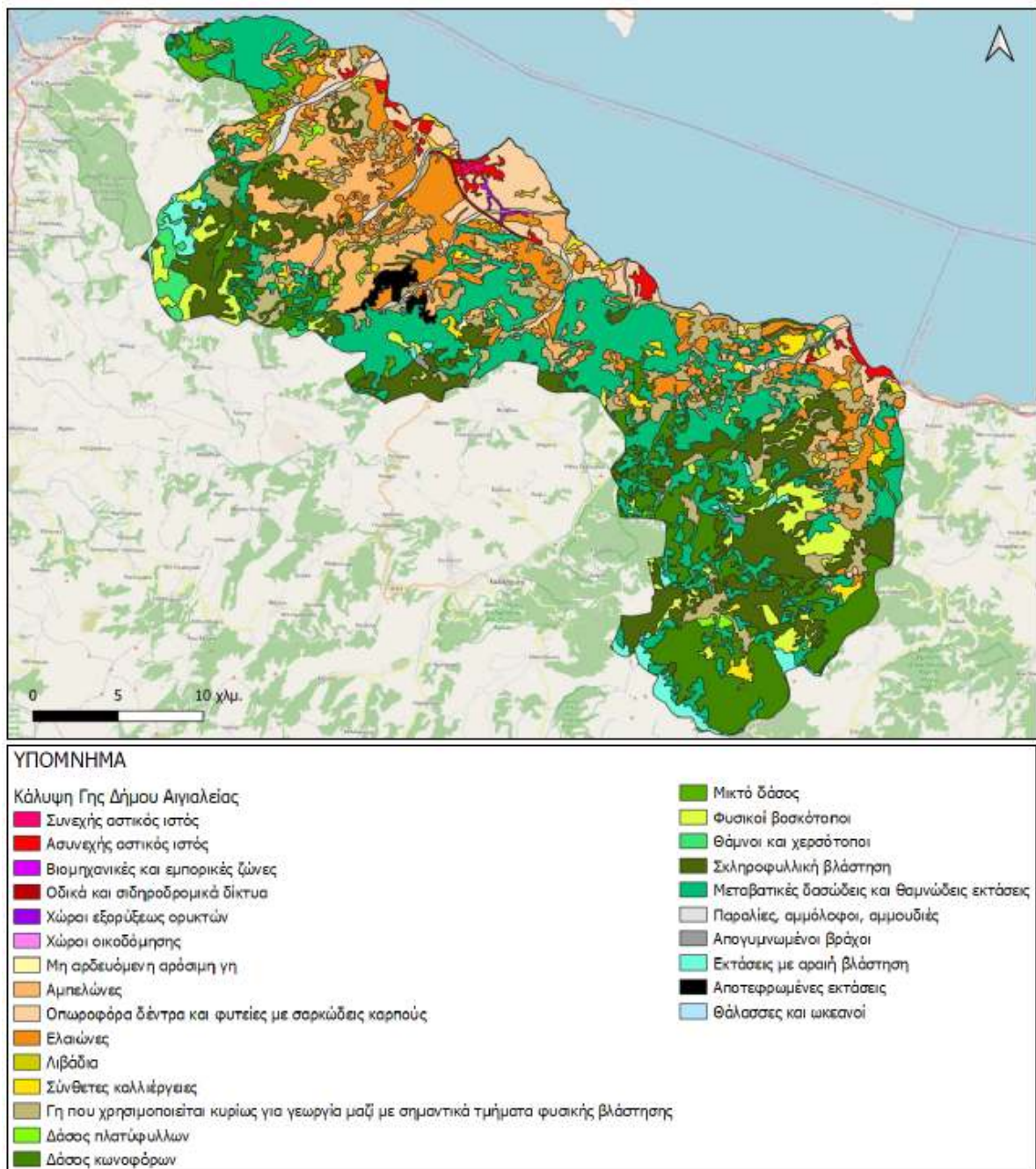
Πηγή: Σχέδιο Βιώσιμης Αστικής Κινητικότητας Δήμου Αιγιαλείας (Παραδοτέο 1.2
Ενέργειες ανάπτυξης Σ.Β.Α.Κ.- Στάδιο 1 και 2)

Σύμφωνα με τα στοιχεία του προηγούμενου πίνακα, η μεγαλύτερη κάλυψη γης στο Δήμο Αιγιαλείας (22,74%) είναι οι μεταβατικές δασώδεις και θαμνώδεις εκτάσεις, ενώ ακολούθως με ποσοστό 14,44% επί της συνολικής επιφάνειας του Δήμου επικρατούν η σκληροφυλλική βλάστηση και με ποσοστό 12,49% τα δάση κωνοφόρων. Το 10,21% της συνολικής επιφάνειας του Δήμου αποτελεί η γη που χρησιμοποιείται κυρίως για γεωργία μαζί με σημαντικά τμήματα φυσικής βλάστησης, το 9,69% οι αμπελώνες και το 9,4% οι ελαιώνες.

Μικρότερο ποσοστό κάλυψης της συνολικής επιφάνειας (5,78%) κατέχουν τα οπωροφόρα δέντρα και φυτείες με σαρκώδεις καρπούς, ενώ το 4,44% καλύπτουν οι φυσιικοί βοσκότοποι. Το μικρότερο ποσοστό κάλυψης γης (0,01%) αφορά σε χώρους εξορύξεως ορυκτών, ενώ ο αστικός ιστός καλύπτει το 0,09% ως συνεχής αστικός ιστός και το 1,23% ως ασυνεχής αστικός ιστός της συνολικής επιφάνειας του Δήμου.

Στην επόμενη εικόνα αποτυπώνονται οι καλύψεις γης του Δήμου Αιγιαλείας.

Εικόνα 19: Κάλυψη Γης Corine Land Cover 2018 Δήμου Αιγιαλείας

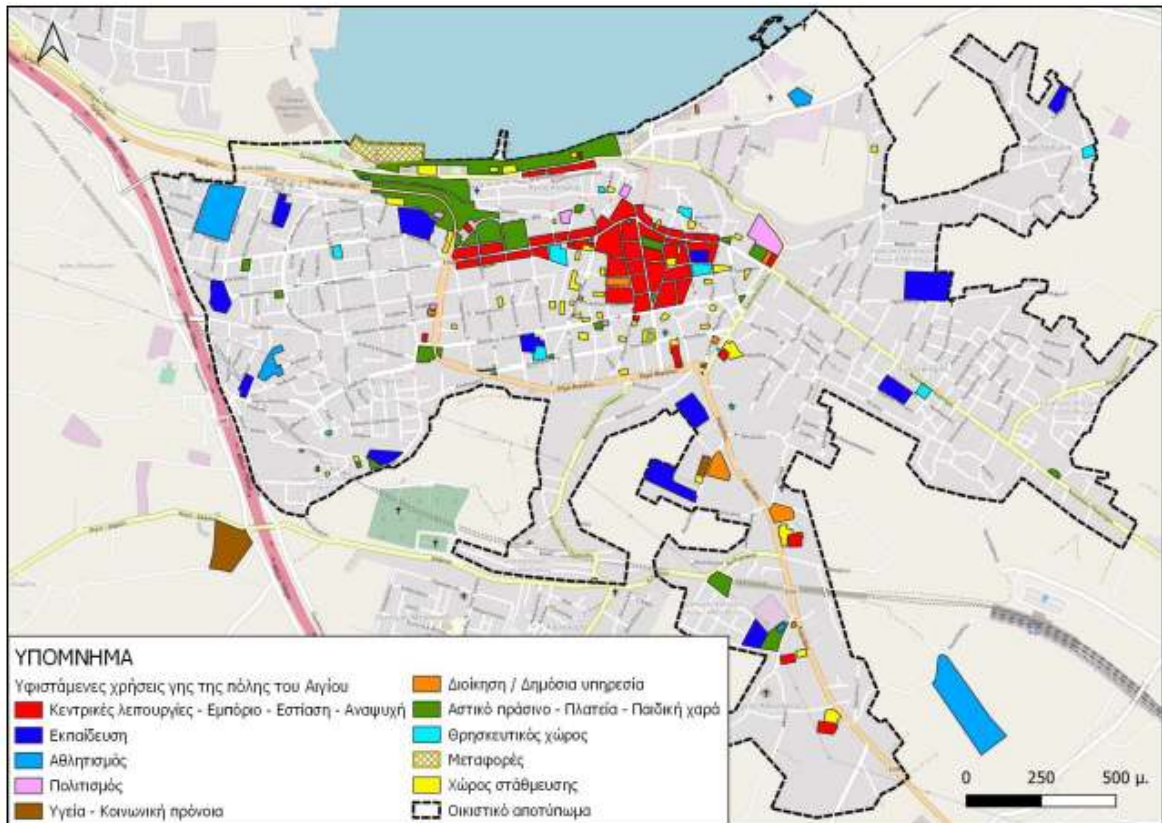


Πηγή: Σχέδιο Βιώσιμης Αστικής Κινητικότητας Δήμου Αιγιαλείας (Παραδοτέο 1.2
Ενέργειες ανάπτυξης Σ.Β.Α.Κ.- Στάδιο 1 και 2)

1.4.3.2 Θεσμοθετημένες χρήσεις γης

Οι θεσμοθετημένες χρήσεις γης της πόλης του Αιγίου (πλην της αμιγούς και γενικής κατοικίας), έτσι όπως αυτές παρουσιάζονται στο Σχέδιο Βιώσιμης Αστικής Κινητικότητας Δήμου Αιγιαλείας (Παραδοτέο 1.2 Ενέργειες ανάπτυξης Σ.Β.Α.Κ.- Στάδιο 1 και 2) παρουσιάζονται στην επόμενη εικόνα.

Εικόνα 20: Θεσοθετημένες χρήσεις Γης Αιγίου



Πηγή: Σχέδιο Βιώσιμης Αστικής Κινητικότητας Δήμου Αιγιαλείας (Παραδοτέο 1.2
Ενέργειες ανάπτυξης Σ.Β.Α.Κ.- Στάδιο 1 και 2)

Σύμφωνα με το ΣΒΑΚ Δήμου Αιγιαλείας, η περιοχή του παλαιού Σχεδίου Πόλης του Αιγίου (περιοχή που περικλείεται από τις οδούς Σολωμού - Ρήγα Φεραίου - Κανελλοπούλου - Ζωοδόχου Πηγής) αποτελεί το κατ' εξοχήν εμπορικό και διοικητικό κέντρο της πόλης και συγκεντρώνει σχεδόν το σύνολο των χρήσεων διοίκησης και υπηρεσιών, το μεγαλύτερο μέρος των εμπορικών χρήσεων και υψηλό ποσοστό χρήσεων αναψυχής. Το κέντρο της πόλης του Αιγίου αποτελείται από δύο διακριτές περιοχές, με διαφορετική δομή και οργάνωση και συνεπώς με διαφορετικά προβλήματα και προοπτικές:

- Το βορειοανατολικό τμήμα αποτελεί τον ιστορικό, οικονομικό / εμπορικό και κοινωνικό πυρήνα της. Σε αυτό συναντώνται στενοί, οφιοειδείς δρόμοι, ακανόνιστα οικοδομικά τετράγωνα, πυκνή δόμηση και έλλειψη ελεύθερων χώρων. Στην ίδια περιοχή συγκεντρώνονται τα πλέον αξιόλογα μνημειακά και ιστορικά κτίρια (εκκλησίες Φανερωμένης, Εισοδίων, αγορά Τσίλλερ, κ.λπ.). Επίσης, εκεί εντοπίζεται ο χώρος της Μυκηναϊκής Ακρόπολης.
- Το νοτιοδυτικό τμήμα του Σχεδίου Πόλεως, που μπορεί να χαρακτηριστεί ως κατ' εξοχήν περιοχή κατοικίας, χαρακτηρίζεται από υποδάμεια διάταξη των οικοδομικών τετραγώνων. Η περιοχή εμφανίζει σχετικά υψηλή δόμηση. Η

διαμορφωμένη κατάσταση δεν επιτρέπει παρεμβάσεις στην κατεύθυνση δέσμευσης χώρων για κοινή χρήση.

Αξίζει να σημειωθεί ότι η περιοχή του κεντρικού πυρήνα της πόλης του Αιγίου (περιοχή παλαιού Σχεδίου Πόλης) συγκεντρώνει – με διαρκώς αυξανόμενο ρυθμό – χρήσεις διοίκησης / υπηρεσιών, εμπορίου, αναψυχής και πολιτιστικών λειτουργιών, με αποτέλεσμα η συγκέντρωση των χρήσεων αυτών να οδηγεί στη μερική απομάκρυνση της κατοικίας.

1.4.3.3 Κοινόχρηστοι και Κοινωφελείς χώροι – Επιχειρησιακό Σχέδιο Εξασφάλισης Κοινόχρηστων και Κοινωφελών χώρων Δήμου Αιγιαλείας

Ο Δήμος Αιγιαλείας σε συνεργασία με εξωτερικό συνεργάτη προχώρησε στην κατάρτιση Επιχειρησιακού Σχεδίου για την Εξασφάλιση των Κοινόχρηστων και Κοινωφελών χώρων (Ε.Σ.Ε.Κ.Κ.), με βασικό στόχο να συμβάλει στην ολοκλήρωση της εφαρμογής του σχεδίου πόλης, μέσω της απόκτησης των χαρακτηρισμένων Κοινόχρηστων και Κοινωφελών χώρων. Συγκεκριμένα, το επιχειρησιακό σχέδιο προσανατολίζεται στην καταγραφή της υφιστάμενης χωρικής και νομικής κατάστασης για τους Κοινόχρηστους και Κοινωφελείς χώρους για τους οποίους δεν έχει συντελεστεί απαλλοτρίωση.

Βασικό αντικείμενο των ΕΣΕΚΚ είναι η διασφάλιση κοινοχρήστων και κοινωφελών χώρων που κινδυνεύουν να χαθούν λόγω αδράνειας της πολιτείας. Το περιεχόμενο των Επιχειρησιακών Σχεδίων (Ε.Σ.Ε.Κ.Κ.) καθορίζεται από το άρθρο 92 του ν.4759/2020 και συντάσσεται σύμφωνα με τα οριζόμενα στην υπ' αριθμό Οικ. ΥΠΕΝ/ΔΕΣΕΔΠ/57771/774/14-6-2021 Εγκύκλιο Τεχνικών Οδηγιών, καθώς και την τροποποίησή της από την Εγκύκλιο «Τροποποίηση της οικ. ΥΠΕΝ/ΔΕΣΕΔΠ/57771/774/14-06-2021 εγκυκλίου «Τεχνικές Οδηγίες για τη Σύνταξη Επιχειρησιακού Σχεδίου για την Εξασφάλιση των Κοινόχρηστων και Κοινωφελών Χώρων (άρθρο 92 ν. 4759/2020, Α' 245)» (ΑΔΑ 905Δ4653Π8-Ρ5Ζ)» ΑΔΑ: 6Υ9Τ465Π8-ΖΩΙ, η οποία είχε αναφερθεί στο Φάκελο Παροχής της Υπηρεσίας και στην Τεχνική Έκθεση της Υπηρεσίας.

Στο Ε.Σ.Ε.Κ.Κ. καταγράφονται, ανά δήμο ή δημοτική ενότητα ή δημοτική κοινότητα, όλοι οι χαρακτηρισμένοι από το σχέδιο πόλης κοινόχρηστοι και κοινωφελείς χώροι. Καταγράφεται η θεσμοθετημένη κατάσταση, κατατάσσονται σε μια από τις κατηγορίες, όπως ορίζει η παρ. 2 του άρθρου 92 του ν. 4759/2020. Επιπλέον ιεραρχείται η απόκτησή τους με βάση την αναγκαιότητά τους για τον ευρύτερο πολεοδομικό σχεδιασμό του οικείου δήμου, δημοτικής ενότητας ή δημοτικής κοινότητας, όπως ορίζει η παρ. 5 του άρθρου 92 του ν. 4759/2020.

Ειδικότερα το ΕΣΕΚΚ στοχεύει αποκλειστικά στη συλλογή, καταγραφή, οργάνωση και αξιολόγηση των σχετικών στοιχείων των Δήμων, καταλήγοντας στην ιεράρχηση όλων των κοινοχρήστων και κοινωφελών χώρων που κινδυνεύουν να απωλέσουν τον κοινόχρηστο - κοινωφελή χαρακτήρα τους, εντός μιας πολεοδομικής ενότητας λόγω άρσης ρυμοτομικής

απαλλοτριώσης. Στο πλαίσιο αυτό καταγράφονται όλα τα οικοδομικά πολύγωνα που προσδιορίζουν κοινόχρηστες και κοινωφελείς χρήσεις γης και που δύναται να επηρεάσουν τα πολεοδομικά μεγέθη μιας περιοχής λόγω άρσης ή μη ρυμοτομικής απαλλοτριώσης.

Σύμφωνα με τα διαθέσιμα στοιχεία, στο ΕΣΕΚΚ καταγράφηκαν συνολικά 289 κοινόχρηστοι και κοινωφελείς χώροι όπως παρουσιάζονται στον επόμενο πίνακα ανά δημοτική ενότητα.

Πίνακας 18: Κοινόχρηστοι και κοινωφελείς χώροι ανά δημοτική ενότητα

Δημοτική ενότητα	Κοινόχρηστοι και κοινωφελείς χώροι
Ερινεού	27
Συμπολιτεία	6
Αιγίου	182
Διακοπτού	5
Ακράτα	63
Αιγείρας	6
Σύνολο	289

Πηγή: Επιχειρησιακού Σχεδίου για την Εξασφάλιση των Κοινόχρηστων και Κοινωφελών χώρων (Ε.Σ.Ε.Κ.Κ.) Δήμου Αιγιαλείας

Το μεγαλύτερο μέρος των κοινόχρηστων και κοινωφελών χώρων του Δήμου συγκεντρώνεται στο Αίγιο (~63% των χώρων) και ακολουθεί η Ακράτα (~21,8%). Από τους συνολικά 289 χώρους οι 105 αποτυπώθηκαν ως μη απαλλοτριωμένοι. Από τους συνολικά 105 μη απαλλοτριωμένους χώρους, το μεγαλύτερο ποσοστό ανήκει σε χώρους υπό καθεστώς αυτοδίκαιης άρσης 57, ενώ οι υπόλοιποι ανήκουν σε άλλες περιπτώσεις λόγω αποφάσεων δημοτικών συμβουλίων, τροποποιήσεων και διατηρητέων κτισμάτων. Επιπλέον, σε 6 χώρους έχει ολοκληρωθεί ή ολοκληρώνεται ο πολεοδομικός σχεδιασμός.

1.4.4.3 Σχέδιο Αστικής Προσβασιμότητας Δήμου Αιγιαλείας

Η εξασφάλιση της προσβασιμότητας στους υπαίθριους δημοσίους κοινόχρηστους χώρους του Δήμου και ως προς τα δημόσια κτίρια ή τα κτίρια που στεγάζουν δημοτικές υπηρεσίες και άλλες χρήσεις είναι ιδιαίτερα σημαντική και απαραίτητη με σκοπό την ένταξη όλων των πολιτών και την άρση της περιθωριοποίησης κοινωνικών ομάδων με κινητικές δυσκολίες. Για την εξασφάλιση προσβασιμότητας σε κοινόχρηστους και κοινωφελείς χώρους του Δήμου, ο Δήμος Αιγιαλείας εκπόνησε σε συνεργασία με εξωτερικό ανάδοχο (2025) Σχέδιο Αστικής Προσβασιμότητας. Σύμφωνα με το ΦΕΚ 5535/Β/30-11-2021, ως «Σχέδιο Αστικής Προσβασιμότητας» ορίζεται το στρατηγικό σχέδιο των απαιτούμενων διαμορφώσεων, επεμβάσεων και κατασκευών για την εξασφάλιση της προσβασιμότητας που εκπονείται από τους δήμους για την περιοχή εντός των διοικητικών τους ορίων. Στόχος του Σ.Α.Π. είναι να προσδιορίσει τα σημεία των απαιτούμενων διαμορφώσεων, επεμβάσεων και

κατασκευών και τις προσβάσιμες γραμμικές διαδρομές μεταξύ αυτών ώστε να δημιουργείται σε επίπεδο δήμου ένα δίκτυο προσβάσιμων μετακινήσεων στην αρχή της «προσβάσιμης αλυσίδας» προς βασικές κοινόχρηστες και κοινωφελείς χρήσεις.

Στο πλαίσιο εκπόνησης του ΣΑΠ, πραγματοποιήθηκε επιτόπια έρευνα και καταγραφή των υφιστάμενων δημοσίων υπαίθριων κοινόχρηστων και κοινωφελών χώρων οι οποίοι αξιολογήθηκαν ως προς την προσβασιμότητα τους. Επισημαίνεται ότι εάν ο χώρος δεν έχει καμία υποδομή εξασφάλισης της προσβασιμότητας χαρακτηρίζεται ως «χωρίς πρόσβαση», εάν έχει μερικές υποδομές χαρακτηρίζεται ως «μερικώς προσβάσιμο» και αν υπάρχουν όλες οι υποδομές χαρακτηρίζεται ως «πλήρως προσβάσιμο». Οι κοινόχρηστοι χώροι του Δήμου Αιγιαλείας αξιολογήθηκαν ως προς την προσβασιμότητα τους ως εξής:

- Χωρίς πρόσβαση: ~86,7%
- Μερικώς προσβάσιμοι: ~11,8%
- Πλήρως προσβάσιμοι: ~1,5%

Συνέχεια της επιτόπιας έρευνας και καταγραφής των υφιστάμενων δημοσίων υπαίθριων κοινόχρηστων και κοινωφελών χώρων δημιουργήθηκαν οι προτεινόμενες γραμμικές οδεύσεις από και προς τους κοινόχρηστους και κοινωφελής χώρους καθώς και προς τους χώρους καταφυγής. Οι προτεινόμενες οδεύσεις έχουν σκοπό να δημιουργήσουν προσπελάσιμες, ανεμπόδιστες και αδιάκοπες διαδρομές προς τους δημόσια προσβάσιμους χώρους, με στόχο να μπορούν να τις διανύσουν εύκολα άτομα με κινητικές δυσκολίες, με προβλήματα όρασης, γονείς με καρότσια, άτομα τρίτης ηλικίας, μικρά παιδιά και οποιαδήποτε άλλη κατηγορία ανθρώπων που χρειάζονται βοήθεια κατά τη μεταφορά τους. Οι γραμμικές διαδρομές θα βοηθήσουν, επίσης, στην ανάπτυξη των οικισμών διότι θα δώσουν κίνητρα περπατήματος στους κατοίκους αλλά και στους επισκέπτες, και δεδομένου ότι οι Κ.Χ. & Κ.Φ. βρίσκονται σε αστικά κέντρα ή κέντρα οικισμών στα οποία χωροθετούνται εμπορικές χρήσεις, εκτιμάται ότι θα αναπτυχθούν σε μεγαλύτερο βαθμό. Παράλληλα, οι κάτοικοι και οι επισκέπτες του Δήμου θα χρησιμοποιούν ολοένα και λιγότερο τα ιδιωτικά τους οχήματα για τις καθημερινές τους μετακινήσεις, γεγονός που βοηθά στη μείωση των εκπομπών αερίου θερμοκηπίου, στη μείωση της κίνησης και του ακουστικού θορύβου, καθώς και τη βελτίωση της δημόσιας υγείας και της ποιότητας ζωής. Σε αυτές προτείνονται (ανάλογα τον εκάστοτε χώρο) ενδεικτικά:

- Κατασκευή οδών όδευσης τυφλών
- Βελτίωση προσβασιμότητας επί υφιστάμενου πεζοδρομίου με οδούς όδευσης τυφλών και ράμπες μόνιμου τύπου
- Οδός ήπιας κυκλοφορίας με οδούς όδευσης τυφλών και ράμπες μόνιμου τύπου
- Οδοί ήπιας κυκλοφορίας με οδούς όδευσης τυφλών με συνύπαρξη πεζών και οχημάτων
- Κατασκευή νέου πεζοδρομίου με οδούς όδευσης τυφλών και ράμπες μόνιμου τύπου
- Συντήρηση υφιστάμενου πεζοδρομίου

Επιπλέον, προτείνονται σημειακές παρεμβάσεις οι οποίες αφορούν σε σημεία εισόδων των δημόσιων κτιρίων, σε σημεία καταφυγής, σε υπαίθριους χώρους εκτόνωσης των ατόμων με αναπηρία και σε υπαίθριους χώρους. Ενδεικτικά (ανάλογα το εκάστοτε σημείο) προτείνονται τα εξής:

- Διαβάσεις
- Ειδική ράμπα – οδό όδευσης τυφλών
- Ειδική ράμπα – οδό όδευσης τυφλών – υποδομές ενημέρωσης ΑμεΑ
- Ειδική ράμπα – οδό όδευσης τυφλών – υποδομές ενημέρωσης ΑμεΑ – Αστικός εξοπλισμός ΑμεΑ
- Οδό όδευσης τυφλών – υποδομές ενημέρωσης ΑμεΑ – Αστικός εξοπλισμός ΑμεΑ
- Ειδικές ράμπες, πεζοδρόμηση πέριξ του χώρου – υποδομές ενημέρωσης ΑμεΑ

1.5 Κοινωνικές Υποδομές & Υποδομές Υγείας

1.5.1 Υγεία & Κοινωνική Πρόνοια

1.5.1.1 Δομές Υγείας Δήμου Αιγιαλείας

Η βασική μονάδα υγείας που λειτουργεί στο Δήμο Αιγιαλείας είναι το Γενικό Νοσοκομείο Αιγίου το οποίο βρίσκεται στο πλευρό των ασθενών από το 1958. Τα τελευταία χρόνια με πολύ σημαντικές προσπάθειες της Διοίκησης και του προσωπικού, το Νοσοκομείο εξελίχθηκε σε ένα σύγχρονο Νοσοκομείο που παρέχει στους ασθενείς υψηλής ποιότητας Ιατρικές Υπηρεσίες. Στο Δήμο Αιγιαλείας, σύμφωνα με τα στοιχεία της 6^{ης} ΥΠΕ⁶ λειτουργούν επίσης δυο κέντρα υγείας και συγκεκριμένα το ΚΥ Αιγίου και το ΚΥ Ακράτας. Επιπλέον λειτουργούν τα εξής Περιφερειακά Ιατρεία:

- Περιφερειακό Ιατρείο Αιγείρας
- Περιφερειακό Ιατρείο Πλατάνου
- Περιφερειακό Ιατρείο Διακοπτού
- Περιφερειακό Ιατρείο Μετοχίου
- Περιφερειακό Ιατρείο Ελαιώνα (Ακράτας)
- Περιφερειακό Ιατρείο Ελίκης
- Περιφερειακό Ιατρείο Τεμένης
- Περιφερειακό Ιατρείο Ροδοδάφνης
- Περιφερειακό Ιατρείο Σελιανίτικων
- Περιφερειακό Ιατρείο Καμαρών
- Περιφερειακό Ιατρείο Δαφνών
- Περιφερειακό Ιατρείο Ζαρούχλας
- Περιφερειακό Ιατρείο Μαυρικίου
- Περιφερειακό Ιατρείο Λάκκας
- Περιφερειακό Ιατρείο Μοναστηρίου

⁶ <https://www.dypede.gr/%ce%ba%ce%ad%ce%bd%cf%84%cf%81%ce%b1-%cf%85%ce%b3%ce%b5%ce%af%ce%b1%cf%82/>

Σε περίπτωση σοβαρών περιστατικών υγείας, οι κάτοικοι του Δήμου Αιγιαλείας έχουν τη δυνατότητα περίθαλψης στο Πανεπιστημιακό Γενικό Νοσοκομείο Πάτρας, το οποίο βρίσκεται σε σχετικά μικρή απόσταση από τον τόπο διαμονής τους.

Στο Δήμο Αιγιαλείας δεν υφίστανται δομές και κέντρα ψυχικής υγείας. Οι ασθενείς ψυχικής υγείας απευθύνονται στις πλησιέστερες δομές, κυρίως της Πάτρας.

1.5.1.2 Δομές Κοινωνικής Πρόνοιας & φροντίδας ευάλωτων & ευπαθών ομάδων

Όσον αφορά στις δομές κοινωνικής πρόνοιας και φροντίδας στο Δήμο λειτουργούν δομές για:

- Παιδιά
- Ηλικιωμένους
- Άτομα με αναπηρίες

Ειδικότερα, στον τομέα της παιδικής μέριμνας λειτουργούν Δημοτικοί Παιδικοί Σταθμοί και Κ.Δ.Α.Π. συγκεκριμένα:

- Α' και Β' Παιδικός – Βρεφονηπιακός Σταθμός Αιγίου.
- Γ' Παιδικός Σταθμός Αιγίου
- Δ' Παιδικός Σταθμός Αιγίου
- Παιδικός – Βρεφονηπιακός Σταθμός Ακράτας.
- Παιδικός Σταθμός Διακοπτού.
- Κ.Δ.Α.Π. 2ου Δημοτικού Σχολείου Αιγίου «Αίσωπος».
- Κ.Δ.Α.Π. 3ου Δημοτικού Σχολείου Αιγίου «Γαϊτανάκι».
- Κ.Δ.Α.Π. Δημοτικού Σχολείου Δ.Ε. Διακοπτού «Φεγγαρόλουστη».
- Κ.Δ.Α.Π. Δημοτικού Σχολείου Αβύθου Δ.Ε. Συμπολιτείας «Παιχνιδίσματα».
- Κ.Δ.Α.Π. – ΜΕΑ 1ου Ειδικού Δημοτικού Σχολείου Αιγίου και 10ου Δημοτικού Σχολείου Αιγίου «Αγκαλιά».
- Κ.Δ.Α.Π. 2ου Δημοτικού Σχολείου Ακράτας.
- Γ' Κ.Δ.Α.Π. 7ου Δημοτικού Σχολείου Αιγίου (Σταφιδάλωνα).

Στους Δημοτικούς Παιδικούς Σταθμούς μπορούν να εγγραφούν νήπια, ηλικίας 2,5 ως 5 ετών, που οι γονείς τους εργάζονται ή αντιμετωπίζουν σοβαρά κοινωνικά προβλήματα. Οι Σταθμοί λειτουργούν Δευτέρα ως και Παρασκευή από τις 7 π.μ. ως τις 4 μ.μ. Στο χρόνο αυτό τα παιδιά φυλάσσονται, διατρέφονται και απασχολούνται σε χώρους και με όρους που πληρούν τους κανόνες υγιεινής και ασφάλειας. Στους Σταθμούς παρέχεται σύγχρονη προσχολική αγωγή, σύμφωνα με τις κατευθύνσεις της Παιδαγωγικής Επιστήμης, συστηματική ιατρική παρακολούθηση και πολύπλευρη υποστήριξη για την ομαλή μετάβαση των παιδιών από το οικογενειακό περιβάλλον και τον παιδικό σταθμό στο σχολείο.

Τα Κέντρα Δημιουργικής Απασχόλησης Παιδιών (Κ.Δ.Α.Π.) του Δήμου Αιγιαλείας είναι κέντρα παιδικών δραστηριοτήτων και δημιουργικής απασχόλησης για νήπια και παιδιά

ηλικίας 5-12 ετών, στα οποία αναπτύσσουν την ομαδικότητα, συνεργάζονται, επικοινωνούν, μαθαίνουν, δημιουργούν και διασκεδάζουν.

Όσον αφορά στις δομές για τους ηλικιωμένους, στο Δήμο λειτουργούν οι εξής δομές:

- Κέντρο Ανοικτής Προστασίας Ηλικιωμένων (Κ.Α.Π.Η.) Ψηλών Αλωνιών
- Κ.Α.Π.Η. Συνοικισμού, Νικολάου Πλαστήρα 75 – Αίγιο.

Για τα άτομα με αναπηρίες λειτουργεί στο Δήμο Αιγιαλείας Ειδικό Κέντρο Αποκατάστασης και Μέριμνας Ατόμων με Αναπηρίες Αιγίου. Το Ειδικό Κέντρο Αποκατάστασης και Μέριμνας Ατόμων με Αναπηρίες Αιγίου (Ε.Κ.Α.ΜΕ.)⁷ αποτελεί ένα σωματείο φιλανθρωπικού, μη κερδοσκοπικού χαρακτήρα το οποίο είναι αποτέλεσμα της ενεργοποίησης μια ομάδας γονέων παιδιών με ειδικές ανάγκες και ευαισθητοποιημένων φίλων τους, οι οποίοι διαπίστωσαν την έλλειψη - σε τοπικό επίπεδο- ενός ειδικευμένου φορέα. Σκοπός του Συλλόγου ήταν η δημιουργία ενός προτύπου Εκπαιδευτικού Κέντρου για άτομα με αναπηρίες-νοητική υστέρηση. Έτσι από το Νοέμβριο του 1998 άρχισε να λειτουργεί το ΕΚΑΜΕ/ΑμΕΑ ως Κέντρο Δημέρευσης, στο οποίο φοιτούν σήμερα αγόρια και κορίτσια άνω των 18 ετών που προέρχονται από τον Δήμο Αιγίου και την ευρύτερη περιοχή της Αιγιαλείας. Έπειτα από σημαντικές προσπάθειες κυρίως των μελών του, το κέντρο εξελίχθηκε ραγδαία και σήμερα στελεχώνεται με 10 άτομα επιστημονικό προσωπικό (Κοινωνικοί Λειτουργοί, Λογοθεραπευτές, Φυσιοθεραπευτές, Εργοθεραπευτές, Νοσηλεύτες, Γυμναστές, καθώς και ειδική Ψυχολόγο για τη συμβουλευτική υποστήριξη των παιδιών, των εκπαιδευτών και των γονέων). Επιπλέον, στο κέντρο καθημερινά απασχολούνται πάρα πολλοί εθελοντές διαφόρων ειδικοτήτων (καθηγητές, γυμναστές, μουσικοί, λογιστές, κληρικοί, κα)οι οποίοι προσφέρουν τις γνώσεις τους αφλοκερδώς. Το καθημερινό πρόγραμμα το οποίο ξεκινάει καθημερινά στις 8:00πμ και ολοκληρώνεται στις 4:00μμ περιλαμβάνει δημιουργική απασχόληση των εκπαιδευόμενων σε εργαστήρια ζωγραφικής, κεραμικής, κατασκευής κεριών, καρτών, προσκλητηρίων, υφαντών, παλαιώσης εικόνων και γύψινων καθώς και χορό, γυμναστική και θέατρο με εκπληκτικά αποτελέσματα. Παράλληλα γίνονται ιδιαίτερες συνεδρίες φυσικοθεραπείας, εργοθεραπείας και λογοθεραπείας σε όποια άτομα το έχουν ανάγκη. Στο κέντρο εξυπηρετούνται περίπου 30 άτομα καθημερινά.

1.5.2 Κοινωνική Πολιτική: Δράσεις και Προγράμματα του Δήμου Αιγιαλείας

Η κοινωνική πολιτική του Δήμου Αιγιαλείας είναι αρμοδιότητα του Αυτοτελούς Τμήματος Κοινωνικής Προστασίας, Παιδείας και Αθλητισμού. Το Τμήμα Κοινωνικής προστασίας λαμβάνει, αξιολογεί και διευθετεί διάφορες αιτήσεις παροχής κοινωνικής βοήθειας όπως:

- Δωρεάν φαρμακευτική περίθαλψη σε ανασφάλιστους
- Ένταξη στο Κελάρι Αγάπης (Κοινωνικό Παντοπωλείο) της Μητρόπολης
- Μείωση δημοτικών τελών

⁷ <https://www.ekame.gr/liga-logia-gia-emas/>

- Παροχή εφόπαξ ειδικού βοήθηματος και δωρεάν επανασύνδεση ηλεκτρικής ενέργειας
- Στεγαστική συνδρομή σε ανασφάλιστους υπερήλικες

Ο Δήμος Αιγιαλείας στο πλαίσιο της κοινωνικής πολιτικής του διαθέτει κινητή μονάδα κέντρου κοινότητας, το οποίο αποτελεί μία σχετικά νέα δράση με καινοτόμα χαρακτηριστικά που λειτουργεί ως δομή συμπληρωματική της Κοινωνικής Υπηρεσίας του Δήμου και λειτουργεί με την συνδρομή Κινητής Μονάδας. Στόχος του Κέντρου Κοινότητας είναι η ανάπτυξη ενός τοπικού σημείου αναφοράς για την:

- Υποδοχή των ωφελουμένων και καταγραφή του αιτήματος, αξιολόγηση των αναγκών τους
- Πληροφόρηση ή/και παραπομπή των πολιτών στα προγράμματα πρόνοιας και κοινωνικής ένταξης που υλοποιούνται σε τοπικό, περιφερειακό ή εθνικό επίπεδο όπως το Κοινωνικό Εισόδημα Αλληλεγγύης, τα προγράμματα του Ταμείου Ευρωπαϊκής Βοήθειας προς τους απόρους, κοινωνικές δομές και υπηρεσίες όπως το Βοήθεια στο σπίτι, τα Κέντρα Ημερήσιας Φροντίδας Ηλικιωμένων, τα Κέντρα Διημέρευσης- Ημερήσιας Φροντίδας για άτομα με αναπηρία, τα προγράμματα της Γενικής Γραμματείας Δια Βίου Μάθησης και Νέας Γενιάς κ.α.
- Υποστήριξη των πολιτών για την ένταξη τους στα προαναφερόμενα προγράμματα και με ιδιαίτερη έμφαση στην παροχή υποστήριξης κατά τη διαδικασία υποβολής της αίτησης για το πρόγραμμα Κοινωνικό Εισόδημα Αλληλεγγύης. Τα στελέχη του Κέντρου Κοινότητας φροντίζουν τόσο για την ορθή συμπλήρωση των αιτήσεων όσο και για την συλλογή των απαραίτητων συνοδευτικών εγγράφων και δικαιολογητικών.

Σύμφωνα με δημοσιευμένες πληροφορίες⁸, μέσα στο 2024, η κινητή μονάδα του Κέντρου Κοινότητας διενήργησε 157 κοινωνικές έρευνες για να εξακριβωθούν συνθήκες διαβίωσης πολιτών είτε κατόπιν εισαγγελικής παραγγελίας είτε για την ένταξη σε προγράμματα κοινωνικού χαρακτήρα. Επίσης, ενδεικτική είναι η πληροφορία ότι έγινε υποδοχή συνολικά 2806 ατόμων, εκ των οποίων οι 405 είναι νέοι εγγεγραμμένοι στο Μητρώο Ωφελούμενων, μόνο μέσα στο 2024.

Στο Δήμο Αιγιαλείας λειτουργούν επίσης:

- Το «Κελάρι της Αγάπης» το οποίο αποτελεί τράπεζα τροφίμων, που λειτουργεί από το 2008 στο Αίγιο. Υπεύθυνοι για τη διανομή τροφίμων είναι η εκκλησία, όπου σε συνεργασία με εκπροσώπους του Δήμου Αιγιαλείας και μια ομάδα εθελοντών μοιράζουν τρόφιμα στους δικαιούχους.
- Κοινωνική Ιματιοθήκη όπου η εκκλησία σε συνεργασία με την Κοινωνική υπηρεσία του Δήμου μοιράζει ρούχα σε πολίτες που έχουν ανάγκη

⁸ https://pelop.gr/aigialeia-to-koinoniko-profil-tou-dimou-oi-stochoi-tou-antidimarchou-giorgou-angelopoulou/#goog_rewarded

- Κοινωνικό Φαρμακείο, το οποίο αποτελεί δομή της Μητρόπολης και του Δήμου Αιγιαλείας με σκοπό την κάλυψη των αναγκών πρωτοβάθμιας φροντίδας υγείας των ωφελούμενων. Το κοινωνικό φαρμακείο απευθύνεται σε ανασφάλιστους πολίτες και μετανάστες που ζουν στην ευρύτερη περιοχή του Δήμου και έχουν ανάγκη παροχή δωρεάν Πρωτοβάθμιας περίθαλψης.

Επιπλέον, στο Δήμο Αιγιαλείας λειτουργεί το πρόγραμμα «ΒΟΗΘΕΙΑ ΣΤΟ ΣΠΙΤΙ», το οποίο απευθύνεται σε άτομα της τρίτης ηλικίας που δεν αυτοεξυπηρετούνται πλήρως και σε άτομα με κινητικές δυσλειτουργίες, με προτεραιότητα αυτούς που ζουν μόνοι τους ή δεν έχουν την πλήρη φροντίδα της οικογένειας, με σκοπό την βελτίωση της ποιότητας ζωής τους. Σύμφωνα με δημοσιευμένες πληροφορίες⁹, 208 ωφελούμενοι σε όλη την έκταση του Δήμου λαμβάνουν υπηρεσίες νοσηλευτικής, κοινωνικού λειτουργού αλλά και οικιακού βοηθού στις καθημερινές τους ανάγκες.

Με το Πρόγραμμα «Μείνε Σπίτι-Είμαστε Μαζί» το Αυτοτελές Τμήμα Κοινωνικής Προστασίας, Παιδείας και Πολιτισμού του Δήμου Αιγιαλείας, αναλαμβάνει την καταγραφή και εν συνεχεία εξυπηρέτηση των κατοίκων του Δήμου μας που δεν μπορούν ή δεν επιτρέπεται να μετακινηθούν από τις κατοικίες τους και αδυνατούν να εξυπηρετηθούν. Ο Δήμος αναλαμβάνει να συνδράμει στην πρόσβαση και εξυπηρέτηση τους από τις υγειονομικές υπηρεσίες που επιχειρούν εντός των ορίων του δήμου, ανάλογα με τις οδηγίες τους. Θα διεκπεραιώνει αιτήματα τους για την παραλαβή αιτήσεων και την παράδοση πιστοποιητικών για τα πάσης φύσεως πιστοποιητικά που εκδίδονται μέσω ΚΕΠ, σε περιπτώσεις ανωτέρας βίας.

Επιπλέον, αξίζει να αναφερθεί ότι το 2024 ξεκίνησε στο Δήμο Αιγιαλείας τη λειτουργία του το ΣΥΜΒΟΥΛΕΥΤΙΚΟ ΚΕΝΤΡΟ ΓΥΝΑΙΚΩΝ ΔΗΜΟΥ ΑΙΓΙΑΛΕΙΑΣ με στόχο την παροχή πολλαπλών υπηρεσιών συμβουλευτικής υποστήριξης σε γυναίκες, την πρόληψη και αντιμετώπιση της έμφυλης βίας, την προώθηση της ισότητας των φύλων και την υλοποίηση δράσεων. Στο Συμβουλευτικό Κέντρο απασχολείται εξειδικευμένο προσωπικό που απαρτίζεται από Ψυχολόγο, Κοινωνικό Λειτουργό, Κοινωνιολόγο και Νομικό και οι υπηρεσίες του παρέχονται δωρεάν.

Τέλος, στο Δήμο Αιγιαλείας δραστηριοποιείται Εθελοντική Ομάδα της Δημοτικής Κοινωφελούς Επιχείρησης Αιγιαλείας (ΔΗΚΕΠΑ), από το 2011 και σήμερα αριθμεί πάνω από 100 μέλη καλλιεργώντας μηνύματα αγάπης και αλληλεγγύης των πολιτών, τα οποία μεταδίδει μέσα από το έργο της. Η πρωτοβουλία σύστασης γραφείου εθελοντισμού από τη Δημοτική Κοινωφελή Επιχείρηση Αιγιαλείας ξεκίνησε από την ανάγκη να καταγραφούν και να οργανωθούν οι δημότες, οι οποίοι προσέφεραν έργο σε εθελοντική βάση μέσα από συλλόγους και όχι μόνο. Στην ομάδα Α' συμμετέχουν ευαισθητοποιημένοι άνθρωποι κάθε ηλικίας και ειδικότητας με διαφορετικά αντικείμενα ενασχόλησης και ποικίλα

⁹ https://pelop.gr/aigialeia-to-koinoniko-profil-tou-dimou-oi-stochoi-tou-antidimarchou-giorgou-angelopoulou/#goog_rewarded

ενδιαφέροντα αλλά με έναν κοινό γνώμονα αναφοράς: την αγάπη για τον τόπο και τη διάθεση για ανιδιοτελή προσφορά. Τα μέλη της ομάδας με την πείρα, τις εμπειρίες, τις προτάσεις και κυρίως τη θέληση και την εθελοντική προσφορά τους, αναλαμβάνουν ενεργό ρόλο σε τομείς δραστηριοποίησης που οι ίδιοι επιλέγουν, όπως τον πολιτισμό, την κοινωνική αλληλεγγύη, την παιδεία, τον αθλητισμό, το περιβάλλον και τον τουρισμό.

Η σημασία του εθελοντισμού στη σύγχρονη κοινωνία του ατομισμού αποτελεί την ύψιστη μορφή κοινωνικής προσφοράς. Εκφράζει την κοινωνική ευθύνη του ενεργού πολίτη έναντι των συνανθρώπων του και αποτελεί έμπρακτη έκφραση της αλληλεγγύης. Οι πολίτες δε που διαθέτουν μέρος του ελεύθερου χρόνου τους για να προσφέρουν εθελοντικά, τιμούν την τοπική κοινωνία από την οποία προέρχονται και αποτελούν πρότυπα για αυτήν. Όραμα της ΔΗ.Κ.ΕΠ.Α είναι να διατηρήσει το ενδιαφέρον των ανθρώπων που έχουν διάθεση να προσφέρουν και φιλοδοξία της να ενεργοποιήσει όσον το δυνατόν περισσότερους ανθρώπους και κυρίως τους νέους, ενισχύοντας τη συνεκτικότητα του κοινωνικού ιστού, καθώς, στη δίνη μιας γενικευμένης κρίσης ανά τον πλανήτη, το κίνημα του εθελοντισμού μπορεί να αποτελέσει κίνημα ελπίδας.

1.6 Εκπαίδευση, Πολιτισμός, Αθλητισμός

1.6.1 Δομές εκπαίδευσης στο Δήμο Αιγιαλείας

Όσον αφορά στη δημόσια εκπαίδευση, στο Δήμο Αιγιαλείας λειτουργούν νηπιαγωγεία, δημοτικά σχολεία, γυμνάσια και λύκεια, τα οποία απεικονίζονται συγκεντρωτικά στον επόμενο πίνακα.

Πίνακας 19: Σχολικές Μονάδες Δήμου Αιγιαλείας

Νηπιαγωγεία	Ονομασία
Νηπιαγωγείο	1ο Αιγίου
Νηπιαγωγείο	2ο Αιγίου
Νηπιαγωγείο	3ο Αιγίου
Νηπιαγωγείο	4ο Αιγίου
Νηπιαγωγείο	5ο Αιγίου
Νηπιαγωγείο	8ο Αιγίου
Νηπιαγωγείο	9ο Αιγίου
Νηπιαγωγείο	10ο Αιγίου
Νηπιαγωγείο	11ο Αιγίου
Νηπιαγωγείο	12ο Αιγίου
Νηπιαγωγείο	1ο Ακράτας
Νηπιαγωγείο	2ο Ακράτας
Νηπιαγωγείο	Αβύθου
Νηπιαγωγείο	Ειδικό Νηπιαγωγείο Αιγίου
Νηπιαγωγείο	Αιγείρας
Νηπιαγωγείο	Διακοπτού
Νηπιαγωγείο	Ελαιώνα

Νηπιαγωγείο	Νικολεΐκων
Νηπιαγωγείο	Κουλούρας
Νηπιαγωγείο	Ροδοδάφνης
Νηπιαγωγείο	Τεμένης
Νηπιαγωγείο	Σελινούντος
Δημοτικά Σχολεία	Ονομασία
Δημοτικό Σχολείο	1ο Αιγίου
Δημοτικό Σχολείο	2ο Αιγίου
Δημοτικό Σχολείο	3ο Αιγίου
Δημοτικό Σχολείο	4ο Αιγίου
Δημοτικό Σχολείο	5ο Αιγίου
Δημοτικό Σχολείο	6ο Αιγίου
Δημοτικό Σχολείο	7ο Αιγίου
Δημοτικό Σχολείο	8ο Αιγίου
Δημοτικό Σχολείο	10ο Αιγίου
Δημοτικό Σχολείο	11ο Αιγίου
Δημοτικό Σχολείο	1ο Ακράτας
Δημοτικό Σχολείο	2ο Ακράτας
Δημοτικό Σχολείο	Αβύθου
Δημοτικό Σχολείο	Διακοπτού
Δημοτικό Σχολείο	Ζήριας Καμαρών
Δημοτικό Σχολείο	Ερινεού Καμαρών
Δημοτικό Σχολείο	Κουλούρας
Δημοτικό Σχολείο	Νικολεΐκων
Δημοτικό Σχολείο	Ροδοδάφνη
Δημοτικό Σχολείο	Σελιανιτικών
Δημοτικό Σχολείο	Τεμένης
Γυμνάσια	Ονομασία
Γυμνάσιο	1ο Αιγίου
Γυμνάσιο	2ο Αιγίου
Γυμνάσιο	3ο Αιγίου
Γυμνάσιο	4ο Αιγίου
Γυμνάσιο	Εσπρινό Αιγίου
Γυμνάσιο	Καμαρών
Γυμνάσιο	Διακοπτού
Γυμνάσιο	Αιγείρας
Γυμνάσιο	Ακράτας
Λύκεια	Ονομασία
Λύκειο	1ο Γενικό Λύκειο Αιγίου
Λύκειο	2ο Γενικό Λύκειο Αιγίου
Λύκειο	Εσπερινό Λύκειο Αιγίου
Λύκειο	Γενικό Λύκειο Καμαρών
Λύκειο	Γενικό Λύκειο Διακοπτού
Λύκειο	Γενικό Λύκειο Ακράτας

Λύκειο	Γενικό Λύκειο Αιγείρας
Λύκειο	1η Εν. Σχολ. Επ. 1ου ΕΠΑΛ – Αίγιο
Επαγγελματικά Λύκεια – Ε.Κ.	Ονομασία
ΕΠΑΛ	Πρότυπο ΕΠΑΛ Αιγίου
Εσπερινό ΕΠΑΛ	2ο Εσπερινό ΕΠΑΛ Αιγίου
Ε.Κ.	1ο Ε.Κ. Αιγίου
Εν.Ε.Ε.Γυ.-Α	Εν.Ε.Ε.Γυ.-Α Αιγίου

Πηγή: Δ.Δ.Ε. Αχαΐας¹⁰, Κατάλογος όλων των σχολείων για "ΔΙΕΥΘΥΝΣΗ Π.Ε. ΑΧΑΪΑΣ"¹¹

Σημειώνεται ότι στο Δήμο Αιγιαλείας λειτουργεί Κέντρο Δια βίου Μάθησης.

1.6.2 Πολιτιστικές Υποδομές & Δράσεις

Στο Δήμο Αιγιαλείας λειτουργούν μουσεία και πινακοθήκες που μπορούν να επισκεφθούν οι δημότες αλλά και οι επισκέπτες του Δήμου. Ακόμη, υπάρχουν σπουδαίοι αρχαιολογικοί χώροι, αξιοθέατα, μοναστήρια και κτίρια που αξίζει να επισκεφθεί κανείς. Στον τομέα του πολιτισμού παρατηρείται επάρκεια χώρων και πολιτιστικών δράσεων και εκδηλώσεων που ευνοούν την πολιτιστική δραστηριότητα. Οι σημαντικότερες πολιτιστικές υποδομές που υφίστανται στο Δήμο Αιγιαλείας είναι οι εξής:

- ο **Το Αρχαιολογικό Μουσείο Αιγίου.**

Το Αρχαιολογικό Μουσείο Αιγίου φιλοξενεί ευρήματα από το Αίγιο και την γύρω περιοχή από την 3η χιλιετία π.χ., την μυκηναϊκή εποχή, την γεωμετρική, την αρχαϊκή, την κλασική, την ρωμαϊκή και την ελληνιστική περίοδο. Στεγάζεται στο κτίριο της παλιάς Δημοτικής Αγοράς του Αιγίου, και έχει κτιστεί το 1890. Το κτίριο είναι θαυμάσιας αρχιτεκτονικής αξίας και περιλαμβάνει μεγάλο κεντρικό αίθριο που πλαισιωνόταν από τα καταστήματα της αγοράς. Στην τελευταία αίθουσα ο επισκέπτης θα θαυμάσει και το κυριότερο έκθεμά του, ένα υπερφυσικού μεγέθους άγαλμα του Δία, ο «Αιγίοχος Ζευς» προστάτης της αρχαίας πόλης, που βρέθηκε τυχαία κατά τη διάρκεια εκσκαφικών εργασιών, για την ανοικοδόμηση του Αιγίου

- ο **Το Δημοτικό Ιστορικό & Λαογραφικό Μουσείο Αιγίου 'Ανδρέας Λόντος'**

Ιδρύθηκε το 1994 από τη Ιστορική Λαογραφική Εταιρεία Αιγιαλείας. Στεγάζεται στο μοναδικό παραδοσιακό πέτρινο κτίριο του 1821, που έχει συνδεθεί με την ιστορική οικογένεια Ανδρέα Λόντου. Στο ισόγειο λειτουργεί το Λαογραφικό και στον Α' όροφο το Ιστορικό Μουσείο, που καλύπτει όλες τις ιστορικές περιόδους. Τα εκθέματά του, προέρχονται αποκλειστικά από προσφορές των Αιγιωτών (οικογενειακά κειμήλια). Το

¹⁰ <https://dide.ach.sch.gr/%CF%83%CF%84%CE%BF%CE%B9%CF%87%CE%B5%CE%AF%CE%B1-%CF%83%CF%87%CE%BF%CE%BB%CE%B9%CE%BA%CF%8E%CE%BD-%CE%BC%CE%BF%CE%BD%CE%AC%CE%B4%CF%89%CE%BD/%CE%B4%CE%AE%CE%BC%CE%BF%CF%85-%CE%B1%CE%B9%CE%B3%CE%B9%CE%B1%CE%BB%CE%B5%CE%AF%CE%B1%CF%82/>

¹¹

<https://keaprogram.gr/govnr/MySchool?district=%CE%94%CE%99%CE%95%CE%A5%CE%98%CE%A5%CE%9D%CE%A3%CE%97%20%CE%A0.%CE%95.%20%CE%91%CE%A7%CE%91%CE%AA%CE%91%CE%A3>

λαογραφικό υλικό είναι καταμετρημένο κατά ενότητες σε τέσσερις αίθουσες και περιλαμβάνει οικιακά σκεύη, έπιπλα, ενδυμασίες, αγροτικά εργαλεία και οικομηχανές υπαίθρου, αντικείμενα από την αγροτική και ποιμενική ζωή, αργαλειούς, υφαντά και διάφορα εργαλεία υφαντικής κα.

Το ιστορικό υλικό επίσης είναι σημαντικό (με ιδιαίτερης ιστορικής αξίας εκθέματα) καταμετρημένο σε έξι αίθουσες, με βάση τον ιστορικό άξονα από την Τουρκοκρατία έως το 1950. Περιλαμβάνονται όπλα, ενδυμασίες, κοσμήματα της εποχής του 1821, νομίσματα, πίνακες, φωτογραφίες ιστορικές, έγγραφα, παράσημα, πολεμικό υλικό του Α' και Β' Παγκοσμίου Πολέμου κα. Επίσης λειτουργεί και Αναγνωστήριο – Βιβλιοθήκη με ιστορικού και λαογραφικού χαρακτήρα έργα.

Το Μουσείο διακρίνεται για τον τοπικό του χαρακτήρα. Είναι ένα τοπικό μουσείο που αποσκοπεί στην ανάδειξη της ιστορίας και του τρόπου ζωής των κατοίκων της πόλης και της ευρύτερης περιοχής του Αιγίου, κατοίκων και οικογενειών που συνετέλεσαν στη δημιουργία του. Επίσης λειτουργεί και Αναγνωστήριο – Βιβλιοθήκη με ιστορικού και λαογραφικού χαρακτήρα έργα, αίθουσες εκθέσεων Μ. Ασίας, ενώ μια αίθουσα περιλαμβάνει έπιπλα, σεργίτσια, πορτραίτα, καπέλα της Αστικής εποχής του Αιγίου (1900 – 1950).

- **Η Δημοτική Βιβλιοθήκη Αιγίου «Γεώργιος Παναγόπουλος» της Δ.Ε. Αιγίου**

Η ιστορία της Δημοτικής Βιβλιοθήκης Αιγίου ξεκινάει το 1874, όταν ιδρύθηκε από ομάδα προοδευτικών ανθρώπων της εποχής. Το 1914 αρκετοί κάτοικοι του Αιγίου διανοούμενοι έκαναν σύσκεψη για την ίδρυση Δημόσιας Βιβλιοθήκης. Η Επιτροπή ανέλαβε την κατάρτιση και τη λειτουργία του Οργανισμού Βιβλιοθήκης, αλλά δυστυχώς η προσπάθεια αυτή δεν τελεσφόρησε. Το 1932 ιδρύθηκε η Βιβλιοθήκη σαν σωματείο με Τριμελή Επιτροπή και με πολλές δωρεές από ανθρώπους των γραμμάτων. Η Βιβλιοθήκη λειτουργήσε χωρίς διακοπή έως το 1934, μέχρι που το κτίριο στο οποίο στεγαζόταν χρησιμοποιήθηκε για κρατικές υπηρεσίες. Το 1948 μετατράπηκε σε Δημοτική Βιβλιοθήκη ΦΕΚ 203/12-8-1948. Την περίοδο 1967-1972 τέθηκε το θέμα κατάργησης από τη Νομαρχία λόγω έλλειψης πόρων, ενώ το 1978 η Δημοτική Βιβλιοθήκη Αιγίου επαναλειτούργησε σε ένα νεοκλασικό κτίριο επί της Βασιλέως Κωνσταντίνου 76 μετά από ανακαίνιση. Για την ολοκληρωμένη οργάνωση της Δημοτικής Βιβλιοθήκης Αιγίου χρησιμοποιείται το σύστημα Αυτοματισμού Βιβλιοθηκών ΑΒΕΚΤ 5.6., μέσω του οποίου γίνεται η καταλογογράφηση, αναζήτηση, δανεισμός του υλικού της Βιβλιοθήκης. Η συλλογή της βιβλιοθήκης περιλαμβάνει ~17.000 βιβλία, δωρεές Αιγιαλέων συγγραφέων λογοτεχνών και ιστορικών, περιοδικά λογοτεχνικού – φιλολογικού περιεχομένου, εφημερίδες τοπικού τύπου, ενώ τα μέλη της ανέρχονται σε ~3260.

- **Ο Δημοτικός Κινηματογράφος «Απόλλων»**

Ο Δημοτικός Κινηματογράφος “Απόλλων” είναι η μεγαλύτερη αίθουσα πολλαπλών χρήσεων στην Αιγιαλεία και βρίσκεται στο Αίγιο (δίπλα στο Δημαρχείο). Από το Μάιο του 2012 επαναλειτούργησε ως κινηματογράφος με ταινίες Α΄ προβολής, χάρη στις άοκνες προσπάθειες της Δημοτικής Κοινωφελούς Επιχείρησης Αιγιαλείας. Έχει χωρητικότητα 500 ατόμων στην πλατεία και 200 στον εξώστη και διατίθεται για προβολές ταινιών, θεατρικές παραστάσεις, συναυλίες, χορευτικές παραστάσεις, ημερίδες, σχολικές εορτές και εκδηλώσεις ποικίλου ενδιαφέροντος. Στην είσοδο λειτουργεί κυλικείο με σνακ και αναψυκτικά.

ο Το Πολιτιστικό Ίδρυμα Μ. ΧΑΤΖΙΔΑΚΙΣ - Ν. ΓΚΑΤΣΟΣ

Το πολιτιστικό Ίδρυμα «Μ. Χατζιδάκις – Ν. Γκάτσος» αποτελεί ένα χώρο τεράστιας πολιτιστικής αξίας για την Αιγιαλεία, προσφορά του Γιώργου Λεφεντάριου, φίλου του Μάνου Χατζηδάκι, και φίλου της Ακράτας. Ο Γιώργος Λεφεντάριος ονειρεύτηκε ένα Ίδρυμα που θα προάγει τον πολιτισμό, τη μουσική και τη λογοτεχνία με κέντρο την Ακράτα για την ευρύτερη περιοχή και όχι μόνο. Έτσι, δώρισε ολόκληρη την προσωπική του συλλογή 7.000 δίσκους βινυλίου περίπου, που οι περισσότεροι φέρουν το αυτόγραφο του Μάνου Χατζιδάκι. Στη σύσταση του Ιδρύματος συναίνεσε και η σύντροφος του Νίκου Γκάτσου, Αγαθή Δημητρούκα, προσφέροντας το εκδοθέν έργο του Νίκου Γκάτσου καθώς και ένα μεγάλο αριθμό βιβλίων από την προσωπική της βιβλιοθήκη. Ο π. Δήμος Ακράτας αγκάλιασε την ιδέα του Ιδρύματος, το στήριξε, και το 1997 το εγκαινίασε. Οι πρώτες εκδηλώσεις ήταν αποκλειστικά αφιερωμένες στον Μάνο Χατζιδάκι και Ν. Γκάτσο. Για μεγάλο διάστημα το ίδρυμα δε λειτουργούσε και η περιουσία ου εγκαταλείφθηκε σε χώρους που δεν είχαν την απαιτούμενη ασφάλεια και την ανάλογη φροντίδα. Το Νοέμβριο 2013 το Δημοτικό Συμβούλιο Αιγιαλείας αποφάσισε να στεγάσει το Ίδρυμα «Μάνος Χατζιδάκις- Νίκος Γκάτσος» στο παλαιό κτίριο της «Αναγέννησις» που παραχωρήθηκε για το σκοπό αυτό, με επισκευή και ανακαίνιση που χρηματοδοτήθηκε από το πρόγραμμα «Αγροτικής Ανάπτυξης της Ελλάδος 2007-2013» και θα μετατραπεί σε «Στέγη Ιδρύματος Μ. Χατζιδάκι-Ν. Γκάτσου». Το Μάρτιο του 2015 διεξήχθη Πρόχειρος Διαγωνισμός για την κατασκευή του έργου με τίτλο: «Επισκευή – διαρρύθμιση υφιστάμενου κτηρίου του πολιτιστικού συλλόγου «Αναγέννησις Ακράτας» και μετατροπή του σε στέγη ιδρύματος «Χατζηδάκι – Γκάτσου» στην τοπική κοινότητα Ακράτας Αιγιαλείας». Την 25^η Μαρτίου 2015 με την παρουσία της δημοτικής αρχής, της διοικούσης επιτροπής, δημοτικών συμβούλων, προέδρων τοπικών συμβουλίων και πλήθους κόσμου, για πρώτη φορά, μετά από 18 χρόνια έγινε η έναρξη της προσωρινής έκθεσης, μέρους του ανεκτίμητου υλικού του Ιδρύματος.

ο Η Πινακοθήκη Ακράτας

Η Δημοτική Πινακοθήκη Ακράτας αποτελεί τη μοναδική Πινακοθήκη του Δήμου Αιγιαλείας και είναι το πνευματικό “παιδί” και έργο ζωής της Ζωής Ψαρρού. Η Ζωή Ψαρρού δώρισε από τη προσωπική της συλλογή 55 σημαντικά έργα τέχνης σπουδαίων Ελλήνων

εικαστικών, κυοφορώντας την ιδέα για τη γέννηση αυτής της εστίας πολιτισμού, αλλά με αυτή της την ενέργεια ενέπνευσε και άλλους πολίτες να υιοθετήσουν ανάλογες πράξεις δωρίζοντας επίσης έναν μεγάλο αριθμό ζωγραφικών έργων παλαιών και νέων δημιουργών.

- **Υπαίθριο Θέατρο Αιγιαλείας «Γεώργιος Παππάς»**

Το υπαίθριο θέατρο φιλοξενεί θεατρικές παραστάσεις, συναυλίες και εκδηλώσεις που απευθύνονται στο ευρύ κοινό, στον περιβάλλοντα χώρο του Πολιτιστικού Κέντρου Αιγίου “Αλέκος Μένγαρης”, σε ένα σημείο σπάνιας φυσικής ομορφιάς και απέραντης θέας στον Κορινθιακό Κόλπο. Τα διαζώματα του θεάτρου που υπολογίζεται πως μπορούν να φιλοξενήσουν περίπου 1.000 άτομα, έχουν κατασκευαστεί από ειδικά διαποτισμένο ξύλο. Η ορχήστρα του θεάτρου έχει διάμετρο 16,60 μέτρα, ενώ η απόσταση μεταξύ του κέντρου της κυκλικής σκηνής και των πρώτων καθισμάτων είναι 10,80 μέτρα. Η διαχείριση του κτιρίου του Πολιτιστικού Κέντρου, του περιβάλλοντος χώρου και του υπαίθριου θεάτρου έχουν παραχωρηθεί στη Δημοτική Κοινωφελή Επιχείρηση Αιγιαλείας (ΔΗ.Κ.ΕΠ.Α.). Επίσης, με απόφασή του το Δημοτικό Συμβούλιο Αιγιαλείας, μετά από πρόταση του Δ.Σ. της ΔΗ.Κ.ΕΠ.Α. αποφάσισε την ονοματοδοσία του Υπαίθριου Θεάτρου σε “Γιώργος Παππάς”, προς τιμήν του αξέχαστου διεθνούς φήμης βαθύφωνου με καταγωγή από την Αιγιάλεια.

- **Μουσείο Ψηφιακών Εκθεμάτων**

Το Μουσείο Ψηφιακών Εκθεμάτων Αιγιαλείας είναι ένα έργο που ήρθε εις πέρας σε στενή συνεργασία με την Περιφέρεια Δυτικής Ελλάδας, τη Δημοτική Κοινωφελή Επιχείρηση Αιγιαλείας (ΔΗ.Κ.ΕΠ.Α), το Πανεπιστήμιο Πατρών και είναι υπό την αιγίδα της Επιτροπής «Ελλάδα 2021». Στο μουσείο υπάρχει ψηφιοποιημένο – τεκμηριωμένο ιστορικό υλικό και σπάνια αρχαιικά στοιχεία που αφορούν την περίοδο της Επανάστασης του 1821. Σύγχρονα τεχνολογικά εργαλεία συνδυάζονται με τον θεματικό χαρακτήρα των αιθουσών του πρώτου ορόφου του Αρχοντικού Παναγιωτόπουλου. Οι τρεις αίθουσες του Μουσείου αφορούν τον ρόλο της Μυστικής Συνέλευσης της Βοστίτσας στην προετοιμασία αλλά και την έναρξη του Αγώνα, τα ιστορικά γεγονότα που εκτυλίχθηκαν στην περιοχή της Αιγιαλείας και τέλος τον Αγωνιστή, Ανδρέα Λόντο.

- **Το μουσείο «Το σπίτι του Καραγκιόζη»**

Το Εργαστήριο Σκηνικής Πράξης και Λόγου του Τμήματος Θεατρικών Σπουδών του Πανεπιστημίου Πατρών, σχεδιάζει, επιμελείται και υλοποιεί το πρόγραμμα «Σκαλίσματα και χρώματα με μουσική» σε συνεργασία με την ΔΗΚΕΠΑ του Δήμου Αιγιαλείας και το Μαύρο Θέατρο Πάτρας. Πρόκειται για ένα πρόγραμμα υπό την αιγίδα του Υπουργείου Πολιτισμού, με σκοπό την εκπαίδευση τεχνητών σε κατασκευές θεάτρου σκιών, όπως είναι οι φιγούρες, ο μπερντές, οι φωτισμοί, με απώτερο σκοπό την δημιουργία καλλιτεχνών με ένα συλλογικό αίσθημα κοινού και μεταβιβάσιμου στοιχείου άυλης πολιτιστικής

κληρονομιάς. Το «Σπίτι του Καραγκιόζη», το οποίο στεγάζεται στο Πολιτιστικό Κέντρο Αιγίου «Αλέκος Μέγαρης», περιλαμβάνει μια πληθώρα σκηνικών αντικειμένων και φιγούρων που καταδεικνύουν ιστορικά γεγονότα και πληροφορίες για τον Καραγκιόζη του Αιγίου του 20ου αι. Σχέδια από φιγούρες, σκαλιστές φιγούρες σε χαρτόνι και δέρμα αλλά και φιγούρες από ζελατίνα. Τα εργαλεία του χρονολογούνται από τα τέλη της δεκαετίας του '20 μέχρι και το τέλος του '60. Στον χώρο εντοπίζονται πάνινα σκηνικά θεάτρου σκιών και φιγούρες από ζελατίνα και χαρτόνι με πανί του που ζωγράφιζε ο Χρήστος Ψαριανός από το 1930 περίπου μέχρι και το '50. Αποτελούν εργαλεία που κατασκεύασε για τους καραγκιοζοπαίχτες Βασίλαρο και Ορέστη. Επιπλέον, περιλαμβάνει αρκετές φιγούρες το '50 και '60 κατασκευασμένα από τον Τάκη Παλαιοθόδωρο.

ο Μουσείο Ιάκωβος Τσουνής

Το Μουσείο «Ιάκωβος Τσουνής» στεγάζεται στο ισόγειο του Κέντρου Νεότητας «Νέοι Ορίζοντες» της Ιεράς Μητροπόλεως Καλαβρύτων και Αιγιαλείας, στο κέντρο του Αιγίου. Στο Μουσείο εκτίθενται κειμήλια θρησκευτικής, εθνικής και ιστορικής αξίας από την προσωπική συλλογή του νεότερου βετεράνου του Δευτέρου Παγκοσμίου Πολέμου, Ιάκωβου Τσουνή.

Επιπλέον, στο Δήμο λειτουργούν οι εξής **βιβλιοθήκες**:

- Δημοτική Βιβλιοθήκη Καμαρών
- Δημοτική Βιβλιοθήκη Ακράτας
- Δημοτική Βιβλιοθήκη Αιγείρας
- Δημοτική Βιβλιοθήκη Νικολεϊκών
- Κοινοτική Βιβλιοθήκη Πλατάνου

Στο Δήμος Αιγιαλείας λειτουργεί **Δημοτική Φιλαρμονική Αιγείρας «Ιωάννης Κοκονέτσης»**, η οποία αναλαμβάνει σημαντικές πρωτοβουλίες πολιτιστικών δράσεων τόσο μεμονωμένα όσο και σε συνεργασία με άλλες μουσικές ομάδες και φιλαρμονικές. Επιπλέον, στο Δήμο δραστηριοποιούνται οι κάτωθι χορωδίες:

- **Δημοτική Παιδική-Νεανική Χορωδία Αιγιάλειας.** Η εν λόγω χορωδία ξεκίνησε τη λειτουργία και τη δράση της ως «Παιδική Χορωδία Δήμου Διακοπτού» τον Ιανουάριο του 2008. Έως το 2012 έλαβε μέρος σε πολλές κοινωνικές και πολιτιστικές εκδηλώσεις εντός και εκτός Δήμου Διακοπτού. Τον Οκτώβριο του 2012 μετά τη συνένωση των Δήμων λόγω του Καλλικράτη και κατόπιν πρότασης της τότε Προέδρου της ΔΗ.Κ.ΕΠ.Α. Βασιλικής Ψυχράμη η χορωδία μετονομάστηκε σε Δημοτική Παιδική-Νεανική Χορωδία Αιγιάλειας και δημιουργήθηκε ένα νέο τμήμα της στο Αίγιο με έδρα το Πολιτιστικό Κέντρο Αιγίου «Αλέκος Μέγαρης» (Παλαιό Νοσοκομείο). Έως σήμερα, η χορωδία έχει δώσει το παρόν σε πάνω από 100

εκδηλώσεις είτε αυτόνομα είτε συμπράττοντας με διάφορα σχήματα, καλλιτέχνες και χορωδίες.

- **Χορωδία ΚΑΠΗ Αιγίου**, η οποία δημιουργήθηκε το Νοέμβριο του 2015 μετά από πρόταση της Προέδρου της ΔΗ.Κ.ΕΠ.Α. Μαρίας Τσουκαλά με σκοπό τη διεύρυνση των δραστηριοτήτων των μελών του ΚΑΠΗ Αιγίου και όχι μόνο. Μέσα από τη Χορωδιακή τέχνη δίδεται η δυνατότητα συμμετοχής των πιο μεγάλων ηλικιακά συνανθρώπων μας σε εκδηλώσεις και συναυλίες, προωθώντας έτσι την αγάπη τους και το κέφι τους για τη ζωή.
- **Προσχολικό Χορωδιακό τμήμα**, το οποίο δημιουργήθηκε το Σεπτέμβριο του 2016 με σκοπό τη μύηση μικρών παιδιών 5-7 ετών στη Χορωδιακή τέχνη. Το τμήμα αυτό δίνει τις μουσικές βάσεις σε παιδιά προσχολικής και πρώτης σχολικής ηλικίας και γίνεται προθάλαμος για την ένταξή τους στη Δημοτική Παιδική-Νεανική Χορωδία Αιγιαλείας.
- **Χορωδία Ενηλίκων Διακοπτού**, το οποίο δημιουργήθηκε το Νοέμβριο του 2016 και απευθύνεται στους ενήλικες κατοίκους του Διακοπτού και της γύρω περιοχής που ενδιαφέρονται για τη μουσική και το τραγούδι. Τους δίνεται έτσι η ευκαιρία να αποκτήσουν τις βασικές γνώσεις μουσικής και φωνητικής, διευρύνοντας έτσι τη δημιουργική τους αποσχόληση.

Στο Δήμο Αιγιαλείας λειτουργεί επίσης το Πολιτιστικό Κέντρο Αιγίου και το Πολύκεντρο Συνεδριακό κέντρο Μυρτιάς. Το Πολιτιστικό Κέντρο Αιγίου "Αλέκος Μέγαρης" (Παλιό Νοσοκομείο) ονομάστηκε προς τιμήν του αείμνηστου Δημάρχου Αιγίου, καθώς επί δημαρχείας του πραγματοποιήθηκε η επισκευή και μετατροπή του ανωτέρω ακινήτου σε Πολιτιστικό Κέντρο. Το κέντρο διαθέτει αίθουσα πολλαπλών χρήσεων με χωρητικότητα 200 ατόμων στην πλατεία και 50 στον εξώστη, που είναι κατάλληλη για ομιλίες, συναυλίες, ημερίδες, μικρές θεατρικές παραστάσεις κ.α., ενώ στην είσοδο του κτιρίου διατίθενται δύο αίθουσες 70 τ.μ. έκαστη, κατάλληλες για εκθέσεις, εργαστήρια (εικαστικά κλπ.) κ.α. Ο εξωτερικός του χώρος του φιλοξενεί εκδηλώσεις τους καλοκαιρινούς μήνες, καθώς και στο ανοιχτό θέατρο χωρητικότητας 1000 θέσεων στη δυτική πλευρά του περιβάλλοντα χώρου πραγματοποιούνται συναυλίες, θεατρικές και χορευτικές παραστάσεις.

Το Πολύκεντρο είναι ένας σύγχρονος συνεδριακός χώρος, χωρητικότητας 310 θέσεων. Βρίσκεται στη Μυρτιά, κάτω από την Παναγία Τρυπητή, ανάμεσα στο παλιό και στο νέο λιμάνι. Είναι ένα πραγματικό στολίδι για την Αιγιαλεία και διαθέτει επί πλέον ένα εντυπωσιακό κήπο γεμάτο φοίνικες, όπου διατηρούνται τα περίπτερα στα οποία οι εργάτες του παλιού εργοστασίου της Χαρτοποιίας έκαναν το διάλειμμά τους. Η αίθουσα είναι διαθέσιμη για συνέδρια, ημερίδες, ομιλίες, συναυλίες κ.α. Η είσοδος μπορεί να αξιοποιηθεί για μικρές εκθέσεις φωτογραφίας, καθώς και για μικρές δεξιώσεις με μπουφέ. Διατίθενται επίσης τρεις μικρές αίθουσες πίσω από τη σκηνή, κατάλληλες για καμαρίνια.

Σε ετήσια βάση, η ΔΗΚΕΠΑ διοργανώνει το καλοκαίρι πολιτιστικές δράσεις για μικρούς και μεγάλους. Επιπλέον, στο τέλος Ιουλίου με 20 Αυγούστου οι επισκέπτες μπορούν να παρακολουθήσουν και άλλες πολιτιστικές εκδηλώσεις στο πλαίσιο των Ελικείων, τα οποία πήραν το όνομά τους από την αρχαία Ελίκη που χάθηκε στο βυθό της θάλασσας. Το Αίγιο πανηγυρίζει της Ζωοδόχου Πηγής της Παναγία την Τρυπητή, με σειρά θρησκευτικών εκδηλώσεων για Χάρη της. Πλούσια πολιτιστική δραστηριότητα έχει να παρουσιάσει και η Δημοτική Ενότητα Ερινεού. Κάθε χρόνο Ιούλιο και Αύγουστο διοργανώνει πολιτιστικές-αθλητικές εκδηλώσεις με την ονομασία Ρυπικά, από τις αρχαίες Ρύπες, με τη συμμετοχή και παρουσίαση πολλών χορευτικών συγκροτημάτων, θεατρικές παραστάσεις, μουσικές συναυλίες και οργάνωση αθλητικών δραστηριοτήτων. Στη Δημοτική Ενότητα Αιγείρας ενδιαφέρον παρουσιάζουν τα αρχαία Αιγειράτεια του Λαμπινού (Αιγών) και το Πολιτιστικό Καλοκαίρι της περιοχής, όπου συμμετέχουν ο Πολιτιστικός Σύλλογος Αιγείρας, το Θεατρικό Εργαστήρι, η Φιλαρμονική, καθώς και το αθλητικό σωματείο της Δημοτικής Ενότητας "Η Θύελλα" με πολιτιστικές εκδηλώσεις διάρκειας 2 μηνών (1 Ιουλίου-31 Αυγούστου).

Εκτός από τις καλοκαιρινές εκδηλώσεις στο Δήμο Αιγιαλείας διοργανώνεται από το 1997 ένα πρωτότυπο και θεαματικό Καρναβάλι, το «Ακρατικό Καρναβάλι» που το αγκάλιασε και το μορφοποίησε ο τοπικός Σύλλογος "Αναγέννηση". Πέρα από τη συνηθισμένη παρέλαση αρμάτων και τη λαμπαδηδρομία, η εκδήλωση περιλαμβάνει διασκεδαστικά παιχνίδια, Κυνήγι του Κρυμμένου Θησαυρού, με ερωτήσεις, κουίζ και διαγωνισμούς μέσα στην αίθουσα της "Αναγέννησης". Το καρναβάλι επαναλαμβάνεται κάθε χρόνο με μεγάλη επιτυχία, με κέφι, με συμμετοχή μεγάλων και μικρών, δημοτών και επισκεπτών.

Στο Δήμο Αιγιαλείας, από το 2013, στο δεύτερο μισό του Αυγούστου, διοργανώνεται κάθε χρόνο, μια πολυήμερη πολιτιστική και γαστρονομική εκδήλωση που περιλαμβάνει διαδρομές γεύσης και πολιτισμού στα ιδιαίτερα σημεία και τοπία της Αιγιαλείας. Στην εκδήλωση η αμπελοοινική παράδοση χιλιετιών και το εξαιρετικό φυσικό περιβάλλον της περιοχής συνδυάζονται με τη γαστρονομική ιδιαιτερότητα, τον πολιτισμό και τη φιλοξενία της περιοχής. Η διοργάνωση με τίτλο «ΟΙΝΟΞΕΝΕΙΑ» αποτελεί έναν καινοτόμο θεσμό, μια πολυήμερη πολιτιστική και γαστρονομική διαδρομή στα τοπία και τις γεύσεις της Αιγιαλείας, με μια πλειάδα εκδηλώσεων υψηλής αισθητικής αξίας σε ιδιαίτερα σημεία και σε επισκέψιμα οινοποιεία καθώς και γαστρονομικές εμπειρίες και γευστικά ταιριάσματα σε επιλεγμένα σημεία εστίασης.

Την ίδια χρονιά (2013), ξεκίνησε στο Δήμο Αιγιαλείας η λειτουργία του «Πάρκου των Χριστουγέννων» το οποίο διοργανώνεται στην καρδιά της πόλης του Αιγίου και κάθε χρόνο συγκεντρώνει χιλιάδες επισκέπτες στους χώρους του. Με την συμμετοχή συλλόγων, εθελοντών και φορέων της περιοχής το Πάρκο προσφέρει μια ξεχωριστή εμπειρία σε όλους τους επισκέπτες. Κάθε χρόνο διαμορφώνεται βάσει ενός ξεχωριστού θέματος στο πανέμορφο φυσικό πάρκο των Υψηλών Αλωνίων Αιγίου και εξιστορεί ένα διαφορετικό παραμύθι με πολλά μηνύματα.

Μια άλλη ξεχωριστή εκδήλωση στο Δήμο Αιγιαλείας αποτελεί η «Εν Συρμώ. Γιορτές οδοντωτού». Από το 2016, κάθε Μάιο, γιορτάζεται ο Μάης του Οδοντωτού στο φαράγγι του Βουραϊκού, με φύση και περπατήματα, με τραίνο και ταξίδια, με γεύσεις και γαστρονομία, με ημερίδες και ενημέρωση, με μουσικές και πολιτισμό. Η εκδήλωση αποτελεί μια μοναδική εμπειρία για τους ταξιδιώτες και περιλαμβάνει πλήθος διαφορετικών δραστηριοτήτων περιήγησης και φυσιολατρίας, τέχνης και πολιτισμού, γεύσης και γαστρονομίας, χαράς και απόλαυσης.

Τα τελευταία χρόνια μια επιπλέον εκδήλωση έχει προστεθεί στον πολυπληθή κατάλογο πολιτιστικών δράσεων του Δήμου. Ειδικότερα, από το 2019 η μη κερδοσκοπική εταιρεία «Πριμαρόλια ΑΜΚΕ» εκπόνησε ένα σχέδιο για την ανάδειξη της ιστορίας και του πολιτισμού της μαύρης σταφίδας μέσα από διεπιστημονικές και διακαλλιτεχνικές συνεργασίες. Ως μέρος αυτού του σχεδίου, η «Πριμαρόλια ΑΜΚΕ» με συνδιοργανωτές τον Δήμο Αιγιαλείας και τη Δημοτική Κοινωφελής Επιχείρηση Αιγιαλείας διοργάνωσαν το «Φεστιβάλ Πριμαρόλια». Το Φεστιβάλ, διαθέτει σύγχρονη προσέγγιση και αντίληψη, και συγκεντρώνει και αναδεικνύει την ιστορική, κοινωνική και πολιτιστική κληρονομιά της καλλιέργειας της μαύρης σταφίδας, αυτή που την ενέγραψε το 2018 στο Εθνικό Ευρετήριο Άυλης Πολιτιστικής Κληρονομιάς (UNESCO). Το φεστιβάλ πραγματοποιείται στο εμβληματικό διατηρητέο κτίριο σταφιδαποθήκης του 1900 στην παραλία Αιγίου, όπου κάθε χρόνο πλέον φιλοξενούνται και παρουσιάζονται σημαντικές και αξιόλογες δράσεις που στοχεύουν, εκτός από το να φέρουν κοντά σημαντικό αριθμό ανθρώπων και καλλιτεχνών και στη δικτύωσή μας με τις χώρες και τα λιμάνια της μαύρης σταφίδας.

Σε επίπεδο θρησκευτικών χώρων και μνημείων, τα σημαντικότερα στο Δήμο Αιγιαλείας είναι τα εξής:

Ιερός Ναός Παναγίας Φανερωμένης

Το πιο δεσποτικό κτίριο του Αιγίου το οποίο βρίσκεται στο κέντρο της πόλης. Ο Μητροπολιτικός Ναός είναι αφιερωμένος στη Κοίμηση της Θεοτόκου και η ιστορία του μετρά τρεις αιώνες. Ο πρωταρχικός και μικρότερος ναός χτίστηκε το 1366 αλλά καταστράφηκε από το σεισμό του 1861. Ο Τσίλλερ δημιούργησε έναν μεγαλοπρεπή, 25 μέτρα ύψους, Βυζαντινό Σταυροειδή Ναό με έναν αξιοθαύμαστο τρούλο αναγεννησιακής μορφής. Ο Ναός πλαισιώνεται αρμονικά από τέσσερα συμμετρικά κωδωνοστάσια και στεφανώνεται από τοξύλια Ρωμαϊκού ρυθμού. «Κάθε 15 Αυγούστου έχει την τιμητική του και γιορτάζει μαζί με την υπόλοιπη Ελλάδα και το Αίγιο.

Ιερό Προσκύνημα Παναγίας Τρυπητής (Ζωοδόχου Πηγής)

Το όνομα του έλαβε από την τρύπα που φιλοξενεί το Ναό. Είναι ένας μεγαλοπρεπής Ναός που από μακριά σου δίνει την εντύπωση εικόνας κολλημένης σε βράχο. Η ομορφιά του περιβάλλοντα χώρου συμβάλει με τη σειρά της στην επιβλητικότητα του Ναού. Για να φθάσει κανείς στο ναό θα πρέπει να ανέβει τα 150 σκαλοπάτια που αποτελούν το

συνεκτικό κρίκο του Ιερού Προσκυνηματος με τον δημόσιο δρόμο. Η παράδοση θέλει στα μέσα του 16ου αιώνα έναν ναυαγό του Κορινθιακού κόλπου, μετά από πολλές ώρες πάλης με την οργισμένη θάλασσα, να οδηγείται στο σημείο όπου υπάρχει τώρα ο Ναός, μετά από σινιάλο, κάτι σαν φως που λαμπύριζε μέσα στη νύχτα. Σημάδι ελπίδας, σωτηρίας και στεριάς. Όταν έφτασε εκεί διαπίστωσε πως βρίσκεται μπροστά σε μια εικόνα της Παναγίας, της Παναγίας Ζωοδόχου Πηγής, που φεγγοβολούσε ολόκληρη. Η θαυματουργή εικόνα της Παναγίας έκανε το πρώτο θαύμα της και γνωστό το μέχρι τότε άγνωστο σπήλαιο. Ο σημερινός Ναός πήρε την τωρινή του μορφή τον 19ο αιώνα. Το 1970 αναγνωρίστηκε ως Πανελλήνιο Ιερό Προσκύνημα. Γιορτάζει την Παρασκευή του Πάσχα και θεωρείται επίσημη θρησκευτική γιορτή της πόλης.

Ιερά Μονή Παμμεγίστων Ταξιαρχών

Η Ιερά Μονή Παμμεγίστων Ταξιαρχών αποτελεί έναν ισχυρό πόλο έλξης για πολλούς Ορθόδοξους Χριστιανούς. Είναι ένα από τα πιο ιστορικά και σημαντικά μοναστήρια της Πελοποννήσου και βρίσκεται κάτω από το όρος Κλώκος, στη δεξιά όχθη του Σελινούντα ποταμού. Με τη σημερινή της μορφή κτίζεται το 1775. Έχει καθολικό σταυρόσχημο και τετρακίονο, με οκταγωνικό τρούλο, μαρμαροσκάλιστα παράθυρα και αξιοθαύμαστες αγιογραφίες. Σημαντικός ο ρόλος της κατά την Τουρκοκρατία όπου γίνεται επαναστατική εστία που έθρεψε την πίστη και τη δύναμη των αγωνιστών, ενώ συνέβαλε οικονομικά και υλικά στον αγώνα. Το Μοναστήρι πανηγυρίζει στις 8 Νοεμβρίου την εορτή των Αρχάγγελων και στις 11 Δεκεμβρίου την μνήμη του ιδρυτή της.

Ιερά Μονή Ιωάννη Θεολόγου

Άλλο ένα Μοναστήρι είναι η γυναικεία Μονή Ιωάννη Θεολόγου κοντά στο χωριό Βερίνο της Συμπολιτείας. Κτισμένη στο βουνό Αγιάνης, βλέπει έναν ανοιχτό ορίζοντα και τον Κορινθιακό κόλπο. Πιθανολογείται να ιδρύθηκε τον 14ο αιώνα. Το 1827 πολιορκήθηκε από τον Αιγύπτιο Ιμπραήμ ο οποίος κατέλαβε την Μονή χωρίς όμως να την καταστρέψει. Το 1987 το έως τότε μετόχι της Ιεράς Μονής Ταξιαρχών μετατράπηκε σε γυναικεία κοινοβιακή Μονή. Αφού ανακαινίσθηκε το Πάσχα του 1988, δεκατέσσερις μοναχές εγκαταστάθηκαν στα κελιά της.

Ιερός Ναός Κοιμήσεως της Θεοτόκου

Ο Ιερός Ναός Κοιμήσεως της Θεοτόκου ή Παναγία της Βεργουβίτσας βρίσκεται στο χωριό Μοναστήρι του δήμου Αιγιαλείας, σε υψόμετρο 627 μέτρων. Ο ναός είναι βυζαντινού ρυθμού και στο κατώφλι της πόρτας του βρίσκεται η μαρμάρινη πλάκα κάτω από την οποία είχε βρεθεί η ιστορική εικόνα της Παναγίας. Ο ναός χτίστηκε το 1848 και η εικονογράφηψη του έγινε από δύο αγιορείτες ζωγράφους το 1880.

Ιερά Μονή Αγίας Τριάδας

Το ιστορικό μοναστήρι της Ακράτας, είναι γυναικείο μοναστήρι και βρίσκεται σε υψόμετρο 400 μέτρων στην πλαγιά Πορρωβίτσα, να χαιρετάει τα απέναντι χωριά Καλαμιάς και

Βούτσιμος. Το σημείο που χτίστηκε επιλέχθηκε επειδή δεν φαίνεται από τον Κορινθιακό κόλπο, με σκοπό να μην είναι ορατή η Μονή σε Τούρκους και άλλους κατακτητές. Το πρώτο κτίσμα κατασκευάστηκε από διωκόμενους μοναχούς, πιθανόν πριν από το 1600, προς τιμή των Αγίων Πάντων. Η παλαιά Μονή δεν είναι γνωστό πότε εγκαταλείφθηκε. Η σημερινή οικοδομήθηκε το 1706 αλλά μια μεγάλη πυρκαγιά το 1860 την κατέστρεψε.

Τέλος, ιδιαίτερα σημεία ενδιαφέροντος στην ευρύτερη περιοχή του Δήμου Αιγιαλείας είναι τα εξής:

Οδοντωτός

Η σιδηροδρομική γραμμή Διακοφτό – Καλάβρυτα, ο Οδοντωτός όπως είναι ευρύτερα γνωστός, που θα σας κατεβάσει από τη πλαγιά του Χελμού και τα 750 μέτρα του μέσα από ιδιαίτερες διαδρομές αφού η διαδρομή απαρτίζεται από σκοτεινά τούνελ και άγρια φύση. Το τρένο ξεκινά από το Διακοφτό και ως τα Καλάβρυτα, είναι το μοναδικό στο είδος του σε όλο τον κόσμο. Κατασκευάστηκε πριν από 120, η κατασκευή του αποτέλεσε ένα δύσκολο και ιδιαίτερα δαπανηρό έργο για την εποχή του. Χρειάστηκαν 5 χρόνια εργασίας και κόστισε 3,5 εκατομμύρια δραχμές. Ο Οδοντωτός είναι ο ορεινότερος σιδηρόδρομος της Ελλάδας. Τον Μάρτιο του 1896 παραδόθηκε στους κατοίκους της Αιγιαλείας και από τότε μεταφέρει χιλιάδες επιβάτες κάθε χρόνο. Διασχίζει 49 γέφυρες. η εναλλαγή της χλωρίδας και της πανίδας είναι εντυπωσιακή καθώς υπάρχουν και καταρράκτες, βουνά και σπήλαια. Διανύει 22 χιλιόμετρα με ταχύτητα 30 έως 40 χλμ. την ώρα στην απλή γραμμή και από 6 έως 15 χλμ. την ώρα στο οδοντωτό κομμάτι. Τόπος εκκίνησης το Διακοφτό. Στο μέσο της διαδρομής και μετά από 12 χλμ. πραγματοποιεί στάση στο χωριό κάτω Ζαχλωρού για να καταλήξει στα Καλάβρυτα. Το 1996 το Υπουργείο Πολιτισμού χαρακτήρισε τον Οδοντωτό διατηρητέο μνημείο στο οποίο εκτός από τη γραμμή περιλαμβάνει τα κτίρια, τις εγκαταστάσεις και ότι βρίσκεται σε απόσταση 20 μέτρων ένθεν και ένθεν του άξονα της γραμμής.

Ύδατα Στυγός

Τα Ύδατα Στυγός είναι οι πηγές του ποταμού Κράθη που για χρόνια τροφοδοτούν θρύλους και λαϊκές δοξασίες, ξεπερνώντας τα όρια της αρχαιοελληνικής μυθολογίας. Ο γκρεμός με τον ορμητικό καταρράκτη, βρίσκεται σε υψόμετρο 2.100 μέτρα. Ο καταρράκτης πέφτει από ύψος 200μ. εισβάλλοντας στη κοίτη του ποταμού Κράθη. Η πρόσβαση εκεί είναι εφικτή μόνο μέσω πεζοπορίας. Το πρώτο τμήμα της διαδρομής ξεκινάει από το χωριό Περιστερά (ή Σόλος) διαδεχόμενο έναν δασικό δρόμο που οδηγεί σε ένα πευκόδασος. Στη συνέχεια υπάρχει ένα μονοπάτι για περίπου 2,5 ώρες.

Κάστρο Οργιάς ή Ωριάς

Το Κάστρο της Ωριάς βρίσκεται στο Σαλμενίκο, στο όρος Παναχαϊκό, και είναι ιδιαίτερος σημαντικό, καθώς αποτελεί το τελευταίο κάστρο που έπεσε στα χέρια των Τούρκων. Ήταν σε οχυρή θέση πάνω σε λόφο, γι' αυτό και με τα χρόνια γύρω του αναπτύχθηκε μια μεγάλη πόλη, ενώ στη μία πλευρά υπήρχε γκρεμός, αφού περνούσε από εκεί ο ποταμός Φοίνικας. Σύμφωνα με τη λαϊκή παράδοση, στο βράχο της Ωριάς σκοτώθηκε η πριγκιποπούλα από κάποιον προδότη, ώστε να καταληφθεί το κάστρο. Χρησιμοποιήθηκε επίσης ως καταφύγιο ενάντια στις πειρατικές επιδρομές και τις μουσουλμανικές επιθέσεις. Σήμερα στην περιοχή υπάρχουν ελάχιστα ερείπια από το τείχος του κάστρου και μερικά από τις κατοικίες της πόλης, ενώ το μεγαλύτερο μέρος του κάστρου έχει καταρρεύσει από τις κατολισθήσεις και η πρόσβαση στα ερείπια του κάστρου είναι πρακτικά αδύνατη.

Πλάτανος του Πausανία

Ο γνωστός και ως πλάτανος του Πausανία, λόγω της αναφοράς του αρχαίου περιηγητή, βρίσκεται σε περιωπή θέση στην παραλία του Αίγιου. Το υπεραιωνόβιο δέντρο είναι ένα από τα αρχαιότερα της χώρας. Με τους ειδικούς να υπολογίζουν ότι η ηλικία του είναι τουλάχιστον 600 ετών, έχει χαρακτηριστεί διατηρητέο μνημείο της φύσης από το 1976. Στη κουφάλα του υπάρχει καρφωμένη πινακίδα που παραπέμπει στον Πausανία και στον 2ο αιώνα π.χ. Η αναφορά ωστόσο δεν σχετίζεται με τον ίδιο τον Πλάτανο αλλά με τις γειτονικές του 12 βρύσες. Ιστορικές πηγές αναφέρουν επίσης πως κατά τη διάρκεια της Επανάστασης χρησίμευσε ως φυλακή για τους αιχμαλώτους, διαθέτοντας μια θύρα από την πλευρά του ανοίγματος. Το δέντρο έχει περίμετρο 12 μέτρα και η πράσινη φυλλωσιά του παλαιότερα απλωνόταν σε ακτίνα 50 μέτρων.

1.6.3 Αθλητικές Εγκαταστάσεις & Δραστηριότητες

Ο δήμος Αιγιαλείας διαθέτει πληθώρα αθλητικών εγκαταστάσεων διάσπαρτες σε όλο τον δήμο. Ο δήμος Αιγιαλείας στοχεύει στην προαγωγή του αθλητισμού στους δημότες του με κατεύθυνση την τέρψη αλλά και τη βελτίωση της σωματικής και ψυχικής υγείας των κατοίκων. Ο αθλητισμός και ο δήμος Αιγιαλείας είναι άρρηκτα συνδεδεμένοι και αυτό είναι φανερό όχι μόνο από την πληθώρα των αθλητικών του εγκαταστάσεων αλλά και από τους συλλόγους και τις ομάδες που δραστηριοποιούνται στο δήμο. Παρακάτω παρουσιάζονται αναλυτικά όλες οι αθλητικές εγκαταστάσεις που βρίσκονται στο δήμο.

Πίνακας 20: Αθλητικές εγκαταστάσεις Δήμου Αιγιαλείας ανά Δημοτική Ενότητα

Δημοτική Ενότητα	Αθλητικές Εγκαταστάσεις
Αιγίου	Γήπεδο Ποδοσφαίρου Τ.Κ. Τέμενης
	Γήπεδο Ποδοσφαίρου Τ.Κ. Κουνινάς
	Γήπεδο Ποδοσφαίρου Τ.Κ. Μελισσίων
	Γήπεδο Ποδοσφαίρου Τ.Κ. Πτέρης
	Γήπεδο Ποδοσφαίρου Τ.Κ. Βαλιμιτικών
	Γήπεδο Ποδοσφαίρου Ν. Πλαστήρα
Ακράτας	Γήπεδο Ποδοσφαίρου Τ.Κ. Ακράτας 5x5
	Γήπεδο Πετοσφαίρισης (beach volley) Τ.Κ. Συλίβαινας
	Γήπεδο Ποδοσφαίρου 7x7 Τ.Κ. Συλίβαινας (υπό κατασκευή)
	Γήπεδο Καλαθοσφαίρισης (basket) Τ.Κ. Αγ. Βαρβάρας
	Βοηθητικό Γήπεδο Καλαθοσφαίρισης (basket) Τ.Κ. Αγ. Βαρβάρας
	Βοηθητικό Γήπεδο Καλαθοσφαίρισης (basket) Τ.Κ. Ποροβίτσας
Διακοπτού	Γήπεδο Ποδοσφαίρου 5x5 Δ.Κ. Διακοπτού
	Γήπεδο Ποδοσφαίρου Τ.Κ. Ζαχλωριτικών
	Γήπεδο Ποδοσφαίρου Τ.Κ. Ροδιάς
	Γήπεδο Ποδοσφαίρου Τ.Κ. Νικολαϊκών
Ερινεού	Γήπεδο (basket) Λαμπίρι
	Γήπεδο Ποδοσφαίρου Τ.Κ. Ν. Ερινεού
	Γήπεδο Ποδοσφαίρου Τ.Κ. Ζήριας
	Στάδιο Τ.Κ. Καμαρών
	Κλειστό Γυμναστήριο Τ.Κ. Καμαρών
	Βοηθητικό Γήπεδο Ποδοσφαίρου Τ.Κ. Καμαρών
Συμπολιτείας	Γήπεδο Ποδοσφαίρου Τ.Κ. Λόγγου
	Γήπεδο Ποδοσφαίρου 5x5 Τ.Κ. Λόγγου
	Γήπεδο Ποδοσφαίρου Δημητρόπουλου
	Γήπεδο ποδοσφαίρου 7x7 Πανόραμα Ροδοδάφνης.
	Γήπεδο beach soccer 5x5 Άβυθος Ροδοδάφνης

	Γήπεδο beach volley Ροδοδάφνης
	Γήπεδο Ποδοσφαίρου 5x5 Σελιανιτικών
	Γήπεδο Καλαθοσφαίρισης (basket) Τ.Κ. Δημητρόπουλου
	Γήπεδο Καλαθοσφαίρισης (basket) Τ.Κ. Αγ. Κων/νου
	Γήπεδο Καλαθοσφαίρισης (basket) Πανόραμα Τ.Κ. Ροδοδάφνης
	Γήπεδο Καλαθοσφαίρισης (basket) Τ.Κ. Λόγγου
	Γήπεδο Αντισφαίρισης (tennis) Τ.Κ. Λόγγου

1.7 Τοπική Οικονομία & Απασχόληση

1.7.1 Εθνική Οικονομία

Σύμφωνα με τα στοιχεία της ΕΛΣΤΑΤ για τα προηγούμενα έτη, η μέση αύξηση του ΑΕΠ, σε σταθερές τιμές, για την περίοδο 2017-2023 αναθεωρήθηκε ανοδικά κατά 0,3 ποσοστιαίες μονάδες, σε +1,9% ετησίως από +1,6% ετησίως και στο 2,3% για το 2023 από 2,0%. Συνολικά, το ονομαστικό ΑΕΠ αυξήθηκε σε €225,2 δισ. το 2023 (από €220,3 δισ. στην προηγούμενη εκτίμηση). Εν γένει μπορεί να σημειωθεί ότι πενταετία η 2018-2023, η ελληνική οικονομία έχει σημειώσει σημαντική πρόοδο κατακτώντας πρωτίες σε μια σειρά από βασικούς οικονομικούς δείκτες που αποτυπώνουν και την αισθητή βελτίωση του βιοτικού επιπέδου των πολιτών. Η Ελλάδα έχει πετύχει από τις μεγαλύτερες ταχύτητες προόδου σε ολόκληρη την ΕΕ, σε μια σειρά από κρίσιμους τομείς.

Σύμφωνα με τη σύντομη ανάλυση της Ελληνικής Οικονομίας (Εθνική Τράπεζα, Μάρτιος 2024), το ελληνικό ΑΕΠ αυξήθηκε κατά 2,0% σε ετήσια βάση το 2023. Η επίδοση αυτή υπερέβη σημαντικά το μέσο όρο της Ευρωζώνης (0,4% σε ετήσια βάση) για 3ο συνεχές έτος. Η σημαντική επιβράδυνση της ετήσιας μεταβολής του ΑΕΠ στο 1,2% ετησίως κατά το 4ο τρίμηνο του 2023 αντανάκλα τις μεγαλύτερες, από τις αρχικά εκτιμώμενες, απώλειες στην αγροτική και κτηνοτροφική παραγωγή από την καταστροφική πλημμύρα στη Θεσσαλία το Σεπτέμβριο του 2023. Ωστόσο, βασικές συνιστώσες του ΑΕΠ από την πλευρά της τελικής δαπάνης, όπως η κατανάλωση και οι καθαρές εξαγωγές, εμφάνισαν ανοδική τάση, στην οποία μπορεί να αποδοθεί η μικρή αύξηση του ΑΕΠ κατά 0,2% σε τριμηνιαία βάση το 4ο τρίμηνο του 2023 έναντι μείωσης 0,1% το 3ο τρίμηνο:

- Η ιδιωτική κατανάλωση (σε σταθερές τιμές) επιταχύνθηκε στο 1,8% σε ετήσια βάση το 4ο τρίμηνο του 2023 (1,4% σε τριμηνιαία βάση), κυρίως λόγω των υποστηρικτικών συνθηκών στην αγορά εργασίας
- Οι καθαρές εξαγωγές είχαν θετική και αυξανόμενη συμβολή στη μεγέθυνση του ΑΕΠ (0,8 ποσοστιαίες μονάδες ετησίως το 4ο τρίμηνο και 0,5 ποσοστιαίες μονάδες το 2023, έναντι αρνητικής συνεισφοράς 1 ποσοστιαίας μονάδας το 2022), παρά το πλήγμα από την πλημμύρα και το δυσμενές εξωτερικό περιβάλλον

Οι ανωτέρω θετικές τάσεις αποδυναμώθηκαν από τη συρρίκνωση των επενδύσεων, για πρώτη φορά από το 2ο τρίμηνο του 2020, με τον ακαθάριστο σχηματισμό παγίου κεφαλαίου να υποχωρεί κατά 5,7% ετησίως το 4ο τρίμηνο του 2023 εξαιτίας προσωρινών επιδράσεων που αναμένεται να αναστραφούν το 2024.

Τα αποτελέσματα της ελληνικής οικονομίας το 1^ο τρίμηνο του 2024 ήταν ιδιαίτερα ενθαρρυντικά, λαμβάνοντας υπόψη ότι ο δείκτης οικονομικού κλίματος για την Ελλάδα αυξήθηκε στο 108,4 το Μάρτιο 2024 (υψηλό 7 μηνών) από 105,6 το 4ο τρίμηνο του 2023. Επιπλέον, η επιχειρηματική εμπιστοσύνη στον κλάδο των υπηρεσιών ανήλθε στο 38,1 το 1ο τρίμηνο του 2024, σε σχέση με 32,8 κατά μ.ο. για το 2023, με τις επιμέρους κατηγορίες των καταλυμάτων και της εστίασης να ξεχωρίζουν, ενώ αντιστοίχως για τον κατασκευαστικό κλάδο διαμορφώθηκε στο 13,2 το 1ο τρίμηνο, από το 8,3 του 4ου τριμήνου του 2023, με αυξανόμενο επίπεδο ανεκτέλεστων έργων κυρίως σε έργα υποδομής και μεγάλα ιδιωτικά έργα. Επιπλέον, ο δείκτης προοπτικών απασχόλησης για την ελληνική οικονομία αυξήθηκε στο 116,2 το 1ο τρίμηνο του 2024 από 115,8 το 4ο τρίμηνο του 2023, επιδεικνύοντας θετικό πρόσημο και για την αγορά εργασίας (Εθνική Τράπεζα, Απρίλιος 2024).

Αξιοσημείωτες ήταν οι εξελίξεις στους περισσότερους δείκτες της οικονομίας το 1^ο τρίμηνο του 2024 λαμβάνοντας υπόψη ότι οι δαπάνες του Προγράμματος Δημοσίων Επενδύσεων επιταχύνθηκαν στο 56,0% ετησίως το δίμηνο Ιανουαρίου-Φεβρουαρίου 2024, ενώ ο βαθμός χρήσης του παραγωγικού δυναμικού στον τομέα των υπηρεσιών αυξήθηκε στο 93 το 1ο τρίμηνο του 2024 από 88,4 για το σύνολο του 2023, επιβεβαιώνοντας την ισχυρή ζήτηση αλλά και την ανάγκη για νέες επενδύσεις. Επιπλέον, η αύξηση της απασχόλησης επιταχύνθηκε στο 2,3% ετησίως το δίμηνο Ιανουαρίου-Φεβρουαρίου 2024, από 1,2% το 4ο τρίμηνο του 2023, ενώ οι τουριστικές αφίξεις και εισπράξεις αυξήθηκαν κατά 16,0% και 27,3% ετησίως, αντίστοιχα, τον Ιανουάριο (Εθνική Τράπεζα, Απρίλιος 2024).

Το 2^ο τρίμηνο του έτους, σημειώθηκε επιτάχυνση του ρυθμού οικονομικής ανάπτυξης στο 2,3% ετησίως, με την ετήσια πρόβλεψη για την ανάπτυξη το 2024 να διαμορφώνεται στο 2,4% τον Σεπτέμβριο του 2024 (Εθνική Τράπεζα, 11/09/2024). Οι ισχυρές επιδόσεις της ελληνικής οικονομίας το 1ο εξάμηνο του 2024 συνδυάζονται πλέον και με ισχυρότερες θετικές επιδράσεις, μέσω μετακύλισης της ανοδικής δυναμικής του ΑΕΠ (carry-over effect) λόγω της αναθεώρησης, προοιωνίζοντας ρυθμό οικονομικής ανάπτυξης, για το 2024 και το 2025, πλησίον του 2½% (Εθνική Τράπεζα, Νοέμβριος 2024).

Σύμφωνα με το Υπουργείο Εθνικής Οικονομίας και Οικονομικών, όσον αφορά στην αξιοποίηση των εθνικών και ευρωπαϊκών πόρων, υπήρξαν πολύ σημαντικές εξελίξεις το 2024, με τις σημαντικότερες να αφορούν στα εξής:

- Το Αναπτυξιακό Πρόγραμμα Δημοσίων Επενδύσεων έκλεισε το 2024 με δαπάνες ύψους 13,3 δισ. ευρώ, το υψηλότερο ποσό δημοσίων επενδύσεων της τελευταίας 14ετίας και το 2025 θα αυξηθεί περαιτέρω σε 14,1 δισ. ευρώ, έναντι 5,6 δισ. το

2019. Δηλαδή οι δημόσιες επενδύσεις το 2025 θα είναι αυξημένες κατά 150% σε σχέση με το 2019.

- Το 2024 επίσης επιτεύχθηκε υπερεκτέλεση του προϋπολογισμού του ΑΠΔΕ σε ποσοστό 101,25% ενώ το 2025 οι δαπάνες προβλέπεται να αυξηθούν περαιτέρω σε 14,1 δισ. ευρώ (+16%) και το 2026 σε 16,4 δισ. (+17%).
- Το ποσοστό απορρόφησης των Κοινοτικών κονδυλίων του ΕΣΠΑ 2021-2027 το 2024 (με στοιχεία 31.12.2024) ήταν το τέταρτο υψηλότερο στην ΕΕ.
- Το ποσοστό απορρόφησης των κονδυλίων του Ταμείου Ανάκαμψης διαμορφώθηκε το 2024 σε 51%, με πλήρη επίτευξη των στόχων που είχαν τεθεί, επίδοση που κατατάσσει τη χώρα μας στην όγδοη θέση της ΕΕ.

1.7.2 Τοπική Οικονομία & επίπεδο απασχόλησης

Στο Δήμο Αιγιαλείας, το 2011, το σύνολο των οικονομικά ενεργών κατοίκων αποτελούσε το 38,9% του συνολικού πληθυσμού, το 80% ήταν εργαζόμενοι και το υπόλοιπο 20%. Σύμφωνα με τα στοιχεία της Απογραφής του 2021, ο οικονομικά ενεργός πληθυσμός του Δήμου διαμορφώθηκε στο 40% του συνολικού πληθυσμού, ενώ από τους οικονομικά ενεργούς, το ~82% ήταν απασχολούμενοι και το ~18% ήταν άνεργοι. Σε σχέση με το σύνολο της χώρας, το ποσοστό ανεργίας είναι υψηλότερο στο Δήμο Αιγιαλείας, δεδομένου ότι σε εθνικό επίπεδο οι άνεργοι αποτελούν το ~14% του συνολικά οικονομικά ενεργού πληθυσμού. Σε παρόμοια επίπεδα, όπως στο Δήμο Αιγιαλείας βρίσκεται το ποσοστό ανεργίας τόσο στην Περιφέρεια Δυτικής Ελλάδας (~18,4%) όσο και στην περιφερειακή Ενότητα Αχαΐας (~18,5%).

Όσον αφορά στους άλλους Δήμους της Περιφερειακής Ενότητας Αχαΐας, στο Δήμο Πατρέων, το ποσοστό ανέργων διαμορφώνεται παρόμοιο όπως στο Δήμο Αιγιαλείας (~18%), αρκετά υψηλότερο είναι στο Δήμο Δυτικής Αχαΐας (~25%), ενώ χαμηλότερο στο Δήμο Ερυμάνθου (~16%) και στο Δήμο Καλαβρύτων (~14,6%).

Σε επίπεδο δημοτικών ενοτήτων, το μεγαλύτερο ποσοστό ανεργίας (~19%) διαμορφώνεται στις ΔΕ Αιγίου και Ερινέου, ενώ ελαφρώς μικρότερο (~18,6%) στη ΔΕ Διακοπτού. Στο ~18% διαμορφώνεται το ποσοστό ανεργίας στη ΔΕ Συμπολιτείας ενώ αρκετά μικρότερο στις ΔΕ Αιγείρας (~14,6%) και Ακράτας (~14,2%).

Στον επόμενο πίνακα παρουσιάζεται αναλυτικά το σύνολο του οικονομικά ενεργού και οικονομικά μη ενεργού πληθυσμού σε εθνικό και περιφερειακό επίπεδο, καθώς και στους Δήμους του Δήμου Αιγιαλείας και τις επιμέρους δημοτικές ενότητες αυτού.

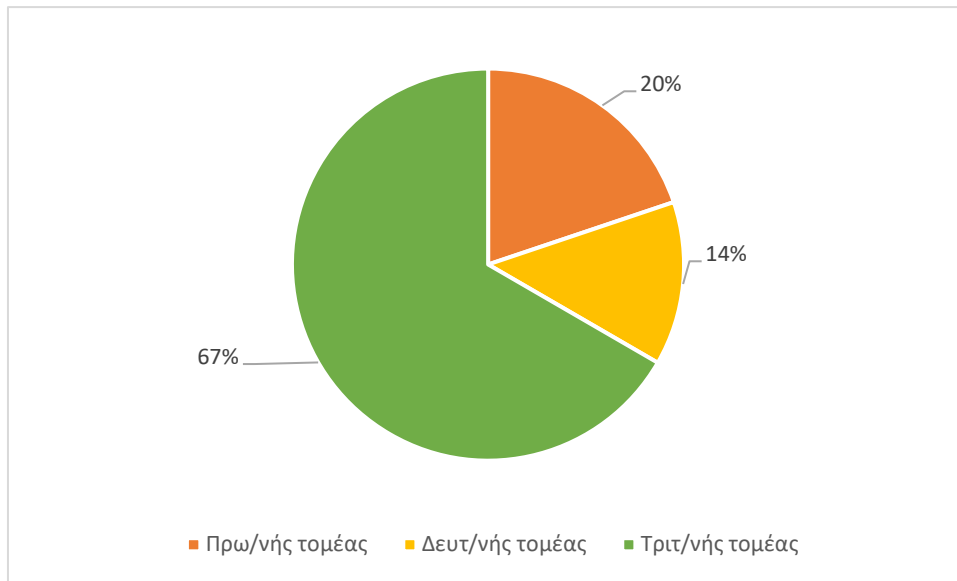
Πίνακας 21: Οικονομικά ενεργός και μη οικονομικά ενεργός πληθυσμός (2021)

Περιγραφή	Σύνολο	Κατάσταση ασχολίας			
		Οικονομικά ενεργοί			Οικονομικά μη ενεργοί
		Σύνολο	Απασχολούμενοι	Άνεργοι	
ΣΥΝΟΛΟ ΧΩΡΑΣ	10.482.487	4.645.760	3.986.515	659.248	5.836.726
ΠΕΡΙΦΕΡΕΙΑ ΔΥΤΙΚΗΣ ΕΛΛΑΔΑΣ	648.220	266.912	217.748	49.161	381.311
ΠΕΡΙΦΕΡΕΙΑΚΗ ΕΝΟΤΗΤΑ ΑΧΑΪΑΣ	305.979	126.079	102.739	23.342	179.897
ΔΗΜΟΣ ΠΑΤΡΕΩΝ	215.923	91.295	74.738	16.555	124.630
ΔΗΜΟΣ ΑΙΓΙΑΛΕΙΑΣ	46.989	18.718	15.306	3.414	28.269
<i>% Οικονομικά ενεργού & μη οικονομικά ενεργού πληθυσμού</i>		<i>40%</i>			<i>60%</i>
<i>% Απασχολούμενων και άνεργων</i>			<i>82%</i>	<i>18%</i>	
ΔΗΜΟΤΙΚΗ ΕΝΟΤΗΤΑ ΑΙΓΙΟΥ	25.796	10.554	8.544	2.008	15.240
ΔΗΜΟΤΙΚΗ ΕΝΟΤΗΤΑ ΑΙΓΕΙΡΑΣ	2.291	929	795	136	1.365
ΔΗΜΟΤΙΚΗ ΕΝΟΤΗΤΑ ΑΚΡΑΤΑΣ	4.248	1.615	1.387	230	2.631
ΔΗΜΟΤΙΚΗ ΕΝΟΤΗΤΑ ΔΙΑΚΟΠΤΟΥ	5.605	2.052	1.669	381	3.551
ΔΗΜΟΤΙΚΗ ΕΝΟΤΗΤΑ ΕΡΙΝΕΟΥ	2.892	1.143	920	221	1.746
ΔΗΜΟΤΙΚΗ ΕΝΟΤΗΤΑ ΣΥΜΠΟΛΙΤΕΙΑΣ	6.163	2.427	1.988	441	3.733
ΔΗΜΟΣ ΔΥΤΙΚΗΣ ΑΧΑΪΑΣ	25.634	9.251	6.935	2.317	16.381
ΔΗΜΟΣ ΕΡΥΜΑΝΘΟΥ	8.208	3.341	2.796	548	4.870
ΔΗΜΟΣ ΚΑΛΑΒΡΥΤΩΝ	9.224	3.474	2.968	508	5.748

Πηγή: ΕΛΣΤΑΤ 2021, Ιδία επεξεργασία

Όσον αφορά στους τομείς απασχόλησης, το μεγαλύτερο ποσοστό του πληθυσμού στο Δήμο Αιγιαλείας ασχολείται με τον Τριτογενή τομέα (67%). Στο επόμενο γράφημα παρουσιάζεται η απασχόληση του πληθυσμού του Δήμου Αιγιαλείας ανά τομέα απασχόλησης σύμφωνα με τα στοιχεία της απογραφής του 2021.

Διάγραμμα 7: Κατάσταση απασχόλησης πληθυσμού Δήμου Αιγιαλείας



Πηγή: ΕΛΣΤΑΤ 2021, Ιδία επεξεργασία

Εν γένει σημειώνεται ότι όσον αφορά στον πρωτογενή τομέα, όπου απασχολείται το ~20% του πληθυσμού, στο Δήμο Αιγιαλείας, οι κύριες καλλιέργειες είναι η ελιά (70.381,1 στρ.), η σταφίδα (41.501,6 στρ.), το αμπέλι (9.272,4 στρ.) και τα εσπεριδοειδή (5.725,4 στρ.). Επιπλέον, καλλιεργούνται σιτηρά (1.528,6 στρ.), καρποί με κέλυφος (843,2 στρ.) και δενδροειδής καλλιέργειες (632,8 στρ.). Αξίζει να σημειωθεί ότι στο Δήμο Αιγιαλείας, όπως και συνολικά στην ΠΕ Αχαΐας, η μεταποίηση των παραγόμενων αγροτικών προϊόντων έχει σημαντικά περιθώρια ανάπτυξης.

Ο δευτερογενής τομέας παραγωγής συγκεντρώνει μικρότερο μέρος του πληθυσμού (~14%). Ο εν λόγω τομέας συμβάλλει στην οικονομική ανάπτυξη της περιοχής του δήμου, το οποίο οφείλεται σε μεγάλο βαθμό στη βιομηχανική συγκέντρωση που παρατηρείται στον όμορο δήμο της Πάτρας. Στην ευρύτερη περιοχή του Δήμου Αιγιαλείας λειτουργούν δύο ενεργές θεσμοθετημένες οργανωμένες περιοχές του δευτερογενή τομέα, η ΒΙΠΕ και το Βιοτεχνικό Πάρκο Πατρών. Η ανάκαμψη του δευτερογενή τομέα και ιδιαίτερα της μεταποίησης εξαρτάται σε μεγάλο βαθμό από τις προσπάθειες για την αύξηση της ανταγωνιστικότητας του πρωτογενή τομέα, και ειδικότερα ο κλάδος μεταποίησης των τροφίμων, γεωργικών και κτηνοτροφικών. Κλάδοι με προοπτική ανάπτυξης είναι οι κλάδοι της μεταποίησης με εξειδίκευση σε εθνικό επίπεδο το ξύλο, τα μη μεταλλικά ορυκτά, τα μεταλλικά προϊόντα, τα έπιπλα και τα είδη ένδυσης.

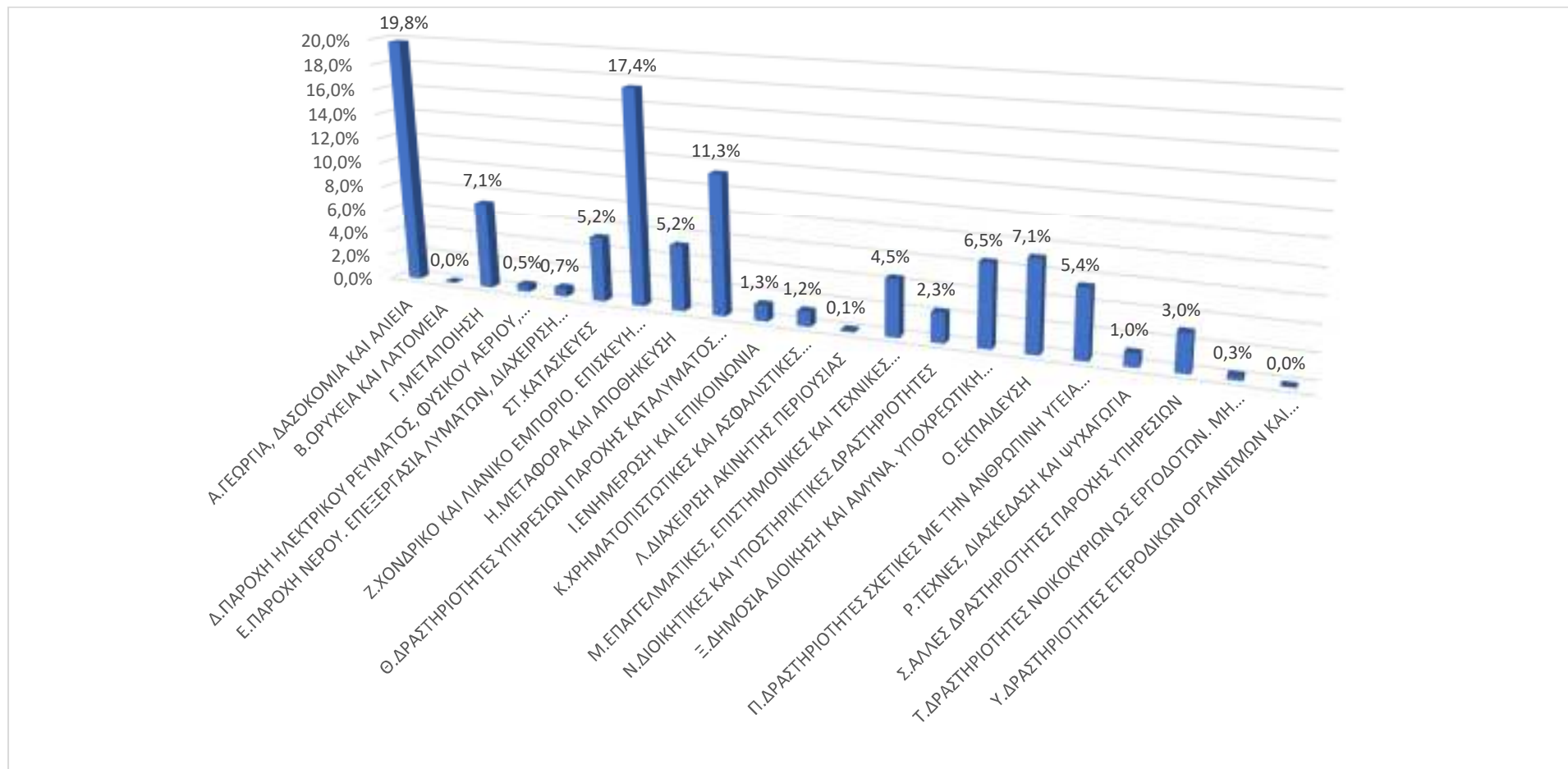
Τέλος, ο τριτογενής τομέας, όπου αποτελεί και τον επικρατέστερο τομέα απασχόλησης του πληθυσμού Δήμου Αιγιαλείας, διαθέτει συγκριτικό πλεονέκτημα λόγω του τουρισμού που ακμάζει στην περιοχή. Η περιοχή της Αιγιαλείας συγκεντρώνει διεθνούς και εθνικής σημασίας φυσικούς και πολιτιστικούς – αρχαιολογικούς πόρους, τους περισσότερους από τους οποίους δεν έχει αξιοποιήσει ως ελκυστικούς προορισμούς ήπιων, εναλλακτικών

μορφών τουρισμού (οικολογικός, ιαματικός, συνεδριακός, θρησκευτικός, αλιευτικός κα). Η υψηλή ποιότητα και σημασία των πόρων αποτελεί συγκριτικό πλεονέκτημα για την περαιτέρω ανάπτυξη του τουρισμού στην περιοχή. Το εμπόριο παρουσιάζει αυξητικές τάσεις σε διάφορους κλάδους, ενώ στον κλάδο των υπηρεσιών κυρίαρχες είναι οι δραστηριότητες των χώρων εστίασης και αναψυχής (καφετέριες, εστιατόρια κλπ.), των λογιστικών / χρηματοοικονομικών υπηρεσιών, των χερσαίων μεταφορών και βοηθητικών και συναφών προς τις μεταφορές δραστηριοτήτων.

Σύμφωνα με την απογραφή 2021, το μεγαλύτερο ποσοστό των απασχολούμενων του Δήμου Αιγιαλείας (19,8%) απασχολείται στον τομέα Γεωργία, Δασοκομία και Αλιεία, ενώ το 17,4% στον τομέα του χονδρικού και λιανικού εμπορίου. Μικρότερο ποσοστό της τάξης του 11,3% απασχολείται στον τομέα του τουρισμού (υπηρεσίες παροχής καταλύματος) και το 7,1% στη Μεταποίηση. Αντίστοιχο ποσοστό του πληθυσμού απασχολείται στην εκπαίδευση. Το 10,4% του απασχολούμενου πληθυσμού αθροιστικά απασχολείται στις κατασκευές (5,2%) και τη μεταφορά και αποθήκευση (5,2%).

Στο επόμενο γράφημα παρουσιάζεται η κατανομή των απασχολούμενων ανά τομέα απασχόλησης.

Διάγραμμα 8: Κατανομή απασχολούμενων ανά τομέα απασχόλησης



Πηγή: ΕΛΣΤΑΤ 2021, Ιδία επεξεργασία

1.7.3 Εκπαιδευτικό Επίπεδο

Όσον αφορά στο εκπαιδευτικό επίπεδο των κατοίκων του Δήμου Αιγιαλείας, το μεγαλύτερο ποσοστό της τάξης του 30% είναι Απόφοιτοι Λυκείου (Γενικού, Επαγγελματικού, Εκκλησιαστικού κ.λπ. ή εξαταξίου Γυμνασίου), ποσοστό το οποίο είναι οριακά χαμηλότερο από το αντίστοιχο της ΠΕ Αχαΐας (31,2%) και υψηλότερο από το αντίστοιχο της Περιφέρειας Δυτικής Ελλάδας (27,8%) και της χώρας (27,2%). Το 22,9% των κατοίκων του Δήμου έχουν απολυτήριο Δημοτικού, ποσοστό υψηλότερο από το αντίστοιχο της Περιφερειακής Ενότητας Αχαΐας (19,3%), αλλά και του συνόλου των κατοίκων της χώρας (18,7%), ενώ είναι χαμηλότερο από το αντίστοιχο ποσοστό του πληθυσμού της Περιφέρειας Δυτικής Ελλάδας (24%). Οι κάτοχοι Διδακτορικού / Μεταπτυχιακού / Πτυχίου Πανεπιστημίου-Πολυτεχνείου, ΑΤΕΙ, ΑΣΠΑΙΤΕ, Ανώτερων Επαγγελματικών Σχολών και ισότιμων σχολών στο Δήμο Αιγιαλείας αποτελούν το ~15% του πληθυσμού, χαμηλότερο συγκριτικά με την Περιφέρεια Δυτικής Ελλάδας (16%), την ΠΕ Αχαΐας (19,5%) και το σύνολο της χώρας (~21%).

Στον πίνακα που ακολουθεί παρουσιάζεται αναλυτικά ο πληθυσμός της χώρας, της Περιφέρειας Δυτικής Ελλάδας, της ΠΕ Αχαΐας και του Δήμου Αιγιαλείας ανά επίπεδο εκπαίδευσης.

Πίνακας 22: Επίπεδο εκπαίδευσης πληθυσμού (2021)

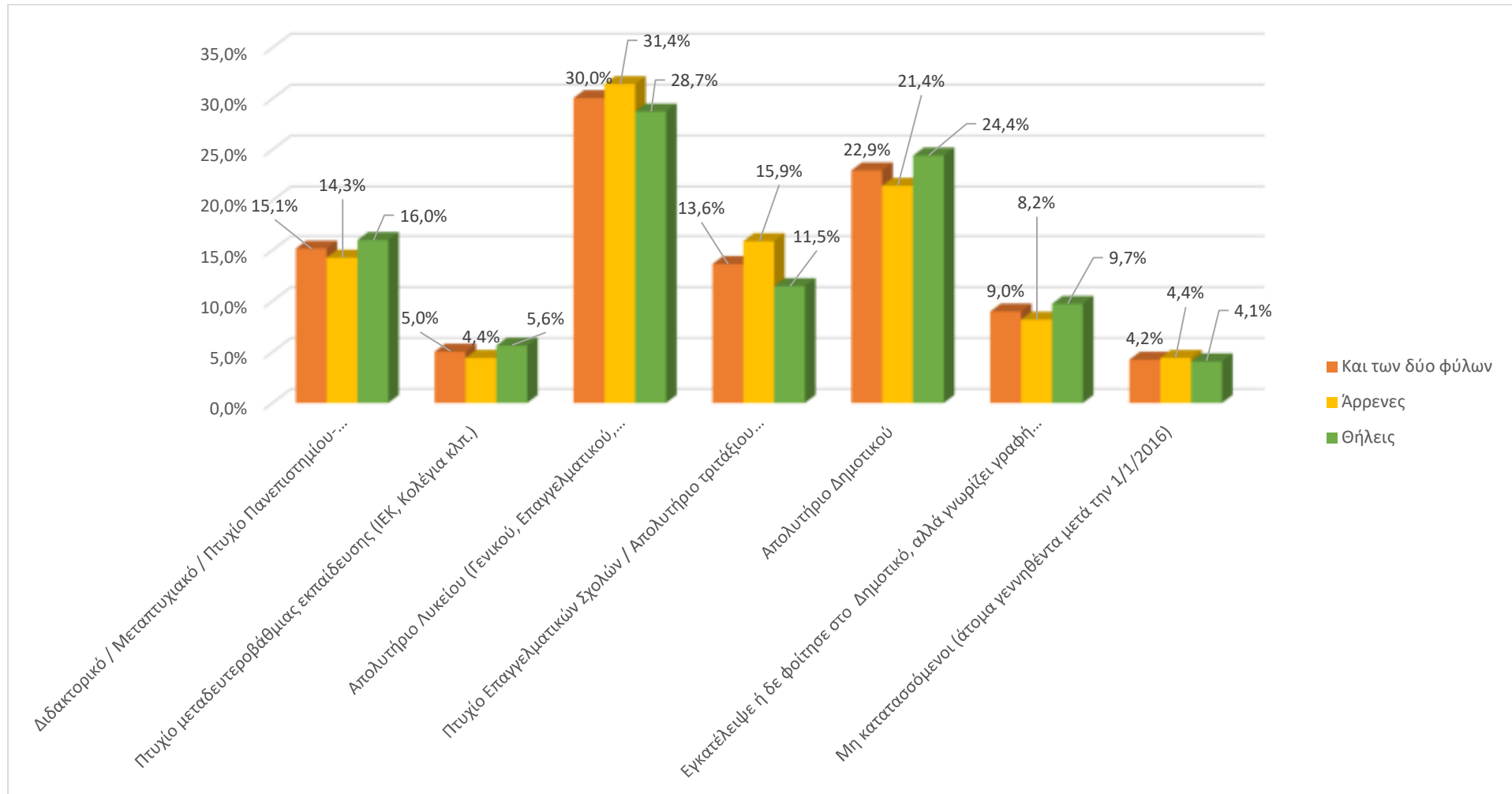
Περιγραφή	Και των δύο φύλων							
	Σύνολο	Επίπεδο εκπαίδευσης						
		Διδακτορικό / Μεταπτυχιακό / Πτυχίο Πανεπιστημίου-Πολυτεχνείου, ΑΤΕΙ, ΑΣΠΑΙΤΕ, Ανώτερων Επαγγελματικών Σχολών και ισότιμων σχολών	Πτυχίο μεταδευτεροβάθμιας εκπαίδευσης (ΙΕΚ, Κολέγια κλπ.)	Απολυτήριο Λυκείου (Γενικού, Επαγγελματικού, Εκκλησιαστικού κ.λπ. ή εξεταζίου Γυμνασίου)	Πτυχίο Επαγγελματικών Σχολών / Απολυτήριο τριτάξιου Γυμνασίου	Απολυτήριο Δημοτικού	Εγκάλεψε ή δε φοίτησε στο Δημοτικό, αλλά γνωρίζει γραφή και ανάγνωση / Ολοκλήρωσε την προσχολική ανωνή / Δεν ννωρίζει νραφή και	Μη κατατασόμενοι (άτομα γεννηθέντα μετά την 1/1/2016)
ΣΥΝΟΛΟ ΧΩΡΑΣ	10.482.487	2.208.819	631.675	2.850.932	1.368.094	1.959.643	976.842	486.484
% επί του πληθυσμού		21,1%	6,0%	27,2%	13,1%	18,7%	9,3%	4,6%
ΠΕΡΙΦΕΡΕΙΑ ΔΥΤΙΚΗΣ ΕΛΛΑΔΑΣ	648.220	102.205	23.618	180.445	83.744	157.865	70.173	30.168
% επί του πληθυσμού		16%	4%	27,8%	13%	24%	11%	5%
ΠΕΡΙΦΕΡΕΙΑΚΗ ΕΝΟΤΗΤΑ ΑΧΑΪΑΣ	305.979	59.664	12.105	95.523	35.826	58.918	28.979	14.963
% επί του πληθυσμού		19,5%	4,0%	31,2%	11,7%	19,3%	9,5%	4,9%
ΔΗΜΟΣ ΑΙΓΙΑΛΕΙΑΣ	46.989	7.117	2.362	14.119	6.405	10.781	4.213	1.991
% επί του πληθυσμού		15,1%	5,0%	30,0%	13,6%	22,9%	9,0%	4,2%

Πηγή: ΕΛΣΤΑΤ 2021, Ιδία επεξεργασία

Μεταξύ ανδρών και γυναικών, παρατηρείται ότι οι γυναίκες συγκεντρώνουν υψηλότερο στις μεγαλύτερες βαθμίδες εκπαίδευσης συγκριτικά με τους άνδρες. Ειδικότερα, το 16% του γυναικείου πληθυσμού του Δήμου Αιγιαλείας είναι κάτοχοι Διδακτορικού / Μεταπτυχιακού / Πτυχίου Πανεπιστημίου-Πολυτεχνείου, ΑΤΕΙ, ΑΣΠΑΙΤΕ, Ανώτερων Επαγγελματικών Σχολών και ισότιμων σχολών, έναντι του ~14% του ανδρικού, ενώ το 5,6% του γυναικείου πληθυσμού έχουν πτυχίο μεταδευτεροβάθμιας εκπαίδευσης έναντι του 4,4% του ανδρικού πληθυσμού.

Στο επόμενο γράφημα παρουσιάζεται αναλυτικά η ποσοστιαία κατανομή του πληθυσμού συνολικά και ανά φύλο ανά επίπεδο εκπαίδευσης.

Διάγραμμα 9: Ποσοστιαία κατανομή πληθυσμού Δήμου Αιγιαλείας συνολικά και ανά φύλο



Πηγή: ΕΛΣΤΑΤ 2021, Ιδία επεξεργασία

1.8 Αναπτυξιακή Φυσιognωμία Δήμου Αιγιαλείας

1.8.1 Δημοτικές επιχειρήσεις & Νομικά Πρόσωπα Δήμου Αιγιαλείας

Στις δημοτικές επιχειρήσεις του Δήμου Αιγιαλείας ανήκει η ΔΕΥΑ Αιγιαλείας¹² της οποίας αρμοδιότητα είναι η ύδρευση, άρδευση και η αποχέτευση στα διοικητικά όρια του Δήμου. Η ΔΕΥΑ Αιγιαλείας έχει σημαντική ευθύνη, τόσο όσον αφορά στην προστασία και ορθολογική διαχείριση των υδατικών πόρων, όσο και στην προστασία της δημόσιας υγείας και την προστασία του περιβάλλοντος. Η ΔΕΥΑ Αιγιαλείας θεωρεί ότι απαιτείται να εντατικοποιηθούν οι προσπάθειες για να διασφαλισθεί μία βιώσιμη υδατική πολιτική και για να ανταποκριθούν οι επιχειρήσεις ύδρευσης και αποχέτευσης στις προσδοκίες. Η ΔΕΥΑ Αιγιαλείας θεωρεί ότι η παροχή υπηρεσιών στον τομέα της ύδρευσης/αποχέτευσης θα πρέπει να πληροί τα παρακάτω κριτήρια:

- Να διασφαλίζει την απρόσκοπτη και ποιοτική παροχή των υπηρεσιών της
- Να προστατεύει τη δημόσια υγεία
- Να σέβεται το περιβάλλον
- Να στηρίζει και να συμβάλει στην οικονομική ανάπτυξη
- Να εξασφαλίζει την κοινωνική αποδοχή

Όσον αφορά στα Νομικά Πρόσωπα του Δήμου είναι τα εξής:

Νομικό Πρόσωπο Δημοσίου Δικαίου

Το νομικό πρόσωπο δημοσίου δικαίου συστήθηκε με την υπ' αριθμ. 97/2011 απόφαση Δημοτικού Συμβουλίου, η οποία εγκρίθηκε με την υπ' αριθμ. 35033/7419/02-06-2011 απόφαση του Γενικού Γραμματέα Αποκεντρωμένης Διοίκησης Πελοποννήσου, Δυτ. Ελλάδος και Ιονίου και δημοσιεύθηκε στο ΦΕΚ 1703/Β' /01-08-2011. Στο Νομικό Πρόσωπο, σύμφωνα με το άρθρο 103 του Ν. 3852/10 συγχωνεύτηκαν τα Νομικά Πρόσωπα των έξι (6) πρώην Δήμων, ήτοι Αιγίου, Αιγείρας, Ακράτας, Διακοπτού, Συμπολιτείας, Ερινεού με σκοπό την οργάνωση και λειτουργία των κάτωθι υπηρεσιών με γνώμονα την καλύτερη εξυπηρέτηση των αναγκών των πολιτών. Οι παρεχόμενες υπηρεσίες του νομικού προσώπου είναι οι εξής:

- Η προστασία και η διαχείριση περιοχών ιδιαίτερου φυσικού κάλλους.
- Η υποστήριξη και η κοινωνική φροντίδα βρεφικής-παιδικής ηλικίας – και της τρίτης ηλικίας.
- Η συμμετοχή σε προγράμματα και δράσεις ψυχαγωγίας και αναψυχής ηλικιωμένων και η ίδρυση γεροκομείων.
- Η λειτουργία κέντρων ανοικτής προστασίας ηλικιωμένων (ΚΑΠΗ).
- Η λειτουργία κέντρων δημιουργικής απασχόλησης των παιδιών.
- Η λειτουργία Ωδείων.

¹² <https://deyaaignaleias.gov.gr/deya/>

- Η λειτουργία Φιλαρμονικών.
- Η λειτουργία Βιβλιοθηκών (Δημοτικών και Κοινοτικών).
- Η λειτουργία Πολιτιστικών και Πνευματικών Κέντρων.
- Η λειτουργία Μουσείων.
- Η λειτουργία Πινακοθηκών.
- Η προώθηση πολιτιστικών ανταλλαγών σε εθνικό, ευρωπαϊκό και διεθνές επίπεδο.
- Η λειτουργία Αθλητικών Κέντρων και Γυμναστηρίων.
- Η λειτουργία τμημάτων αθλητισμού και άθλησης.

Δημοτικό Λιμενικό Ταμείο Αιγιαλείας

Το Δημοτικό Λιμενικό Ταμείο Αιγιαλείας έχει ως αρμοδιότητα του τους λιμένες του Δήμου. Το όραμα του αφορά στη συνεχή βελτίωση των λιμενικών εγκαταστάσεων, προωθώντας την τουριστική ανάπτυξη της Αιγιαλείας και παράλληλα, η ενίσχυση των εμπορευματικών μεταφορών του Λιμένα για την υποστήριξη των αγορών της ευρύτερης περιοχής της Πελοποννήσου και της Δυτικής Ελλάδος. Αποστολή του Δ.Λ.Τ. Αιγιαλείας είναι η παροχή καλής ποιότητας λιμενικών υπηρεσιών και η ανάπτυξη της λιμενικής ζώνης προς όφελος της τοπικής κοινωνίας, προασπίζοντας παράλληλα το δημόσιο συμφέρον και ενεργώντας με γνώμονα τη προστασία του θαλάσσιου περιβάλλοντος του Κορινθιακού Κόλπου.

Το Διοικητικό Συμβούλιο είναι το ανώτατο όργανο του Δημοτικού Λιμενικού Ταμείου Αιγιαλείας. Χαράσσει τις γενικές κατευθύνσεις των δραστηριοτήτων του ταμείου για την εκπλήρωση των σκοπών και στόχων αυτού και αποφασίζει για κάθε θέμα σχετικό με την διοίκηση και την εν γένει λειτουργία του.

Το ΔΛΤ Αιγιαλείας, μέσω του ΔΣ του αποφασίζει για τα εξής:

- Για τον σχεδιασμό των εργασιών του,
- τον ετήσιο προϋπολογισμό,
- την οργάνωση των υπηρεσιών του σε διοικητικό και οικονομικό επίπεδο,
- την εκμετάλλευση της κινητής και ακίνητης περιουσίας του,
- την κατάρτιση του Τεχνικού Προγράμματος,
- την έγκριση μελετών, πρακτικών δημοπρασίας, αναθέσεων, προμηθειών,
- την συντήρηση και επισκευή υφισταμένων έργων στη λιμενική ζώνη και εξοπλισμών,
- την προμήθεια και λειτουργία του μηχανολογικού του εξοπλισμού και για την διενέργεια κάθε αναγκαίας παρέμβασης στα λιμάνια, λιμενίσκους και αλιευτικά καταφύγια, και στις γύρω χερσαίες και θαλάσσιες ζώνες δικαιοδοσίας του,
- την άδεια για ανάπτυξη τραπεζοκαθισμάτων καταστημάτων υγειονομικού ενδιαφέροντος που ευρίσκονται εντός των ορίων ευθύνης του,
- την έκδοση τοπικών κανονιστικών αποφάσεων στο πλαίσιο της κείμενης νομοθεσίας (π.χ. εμποροπανήγυρη Παναγίας Τρυπητής),

- τον προσδιορισμό του χώρου στάθμευσης οχημάτων εντός των ζωνών ευθύνης του,
- την διάθεση πιστώσεων και
- οτιδήποτε άλλο εμπίπτει στους σκοπούς σύστασης του Δημοτικού Λιμενικού Ταμείου Αιγιαλείας, σε συμμόρφωση πάντα με τη κείμενη εθνική νομοθεσία.

Το Λιμενικό Ταμείο, ως Νομικό Πρόσωπο του Δήμου, είναι άρρηκτα συνδεδεμένο με πολλές από τις Υπηρεσίες του Δήμου Αιγιαλείας. Συγκεκριμένα ο Φορέας Διαχείρισης υποστηρίζεται (σύσταση επιτροπών, εκπόνηση τεχνικών μελετών κ.λπ.) στη λειτουργία του και σε κάποιες περιπτώσεις ελέγχεται (π.χ. οικονομικά εντάλματα) από όργανα του Δήμου.

Επιπλέον στα νομικά πρόσωπα του Δήμου εντάσσονται η Σχολική επιτροπή Α'/θμιας εκπαίδευσης και η Σχολική επιτροπή Β' /θμιας εκπαίδευσης.

1.8.2 Αδελφοποιήσεις

Ο πρώην Δήμος Αιγίου και νύν ΔΕ Ενότητα του Δήμου Αιγιαλείας με τους παρακάτω Δήμους:

- ΚΟΕΚΕΛΒΕΡΓ, Βέλγιο (Με απόφαση του Δ.Σ. Αιγίου αριθ. 135/1991).Το ΚΟΕΚΕΛΒΕΡΓ είναι ένας από τους δεκαεννέα Δήμους της Περιφέρειας των Βρυξελλών.Είναι ο μικρότερος Δήμος στην περιοχή των Βρυξελλών από άποψης πληθυσμού και κυριαρχείται από τη Βασιλική της Ιερής Καρδιάς μία από τις μεγαλύτερες Ρωμαιοκαθολικές εκκλησίες στον κόσμο.
- ΚΕΡΥΝΕΙΑ, Κύπρος (Με αποφάσεις του Δ.Σ. Αιγίου αριθ. 162/1995 και 225/1998 η Α' φάση της αδελφοποίησης έγινε 3-5-1998 στην ΚΕΡΥΝΕΙΑ και η Β' φάση στις 10-10-1999 στο ΑΙΓΙΟ).Η Κερύνεια ή Κυρήνεια είναι παραθαλάσσια πόλη της Κύπρου που βρίσκεται περί το μέσον της βόρειας ακτής της.
- ΚΑΛΑΒΡΥΤΩΝ, Ελλάδα (Με απόφαση του Δ.Σ. Αιγίου αριθ. 428/1999).Τα Καλάβρυτα είναι ορεινή κωμόπολη του Νομού Αχαΐας. Είναι χτισμένα στις πλαγιές των Αροανίων σε υψόμετρο 735 μέτρων. Αποτελούν έδρα του ομώνυμου Δήμου.
- ΑΛΒΑ ΙΟΥΛΙΑ, Ρουμανία (Με αποφάσεις του Δ.Σ. Αιγίου αριθ. 342/2000 και 290/2000 η Α' φάση της αδελφοποίησης έγινε στις 10-10-2000 στην ΑΛΒΑ ΙΟΥΛΙΑ και η Β' φάση στις 7-8-2001 στο ΑΙΓΙΟ).Η Άλμπα Ιούλια είναι πόλη της Ρουμανίας και πρωτεύουσα της επαρχίας Άλμπα, η οποία βρίσκεται στην Τρανσυλβανία. Η πόλη έχει πληθυσμό 58.641 και είναι κτισμένη στις όχθες του ποταμού Μούρες. Η πόλη ήταν γνωστή στην αρχαιότητα ως *Arulium*
- CΑΡΑCΚΙΟ, Salerno Ιταλία. Το Caraccio (επίσημα ονομάζεται επίσης Caraccio-Paestum) είναι μια πόλη στην επαρχία του Σαλέρνο στην περιοχή της Καμπανίας της νοτιοδυτικής Ιταλίας. Τα ερείπια της αρχαίας πόλης του Paestum βρίσκονται εντός των συνόρων του Δήμου.

Ο πρώην Δήμος Συμπολιτείας και νύν ΔΕ Ενότητα του Δήμου Αιγιαλείας με τον παρακάτω Δήμο:

- TARANTO, Ιταλία. Ο Τάραντας είναι παραθαλάσσια πόλη της Ιταλίας χτισμένη στην θέση της αρχαίας Ελληνικής αποικίας. Βρίσκεται στην νότια Ιταλία, στην περιοχή της Απουλίας, χτισμένη στις όχθες του ομώνυμου κόλπου

1.9 Αξιολόγηση Περιβάλλοντος Δήμου Αιγιαλείας

1.9.1 Ανάλυση PESTLE – DG (πολιτικοί, οικονομικοί, κοινωνικοί, τεχνολογικοί, νομικοί και περιβαλλοντικοί – Δημογραφικοί και Παγκόσμιοι παράγοντες)

Η PEST Analysis αποτελεί ένα στρατηγικό εργαλείο βάσει του οποίου αξιολογείται το μακρο-περιβάλλον, στο οποίο δραστηριοποιείται ένας φορέας, οργανισμός, επιχείρηση. Ουσιαστικά σχεδιάσθηκε και αρχικά χρησιμοποιήθηκε ως εργαλείο Μάρκετινγκ, αλλά αξιοποιείται ευρέως από διάφορους φορείς προκειμένου να αξιολογούν το περιβάλλον στο οποίο δραστηριοποιούνται. Η PEST Analysis περιλαμβάνει την ανάλυση πολιτικών (political), οικονομικών (economic), κοινωνικών (Social) και Τεχνολογικών (Technological) παραγόντων για την αξιολόγηση αντιστοίχως τους πολιτικού, οικονομικού, κοινωνικού και τεχνολογικού περιβάλλοντος. Σήμερα, χρησιμοποιούνται πολλές διαφορετικές παραλλαγές της PEST Analysis, μια από τις πλέον διαδεδομένες η ανάλυση PESTLE, η οποία εκτός από τις βασικές θεματικές, περιλαμβάνει επιπλέον την ανάλυση νομικού (Legal) και φυσικού (Environment) περιβάλλοντος.

Political – Πολιτικοί Παράγοντες

- Πολιτική Σταθερότητα. Ο Δήμος δρα και εξελίσσεται σε ένα περιβάλλον πολιτικής σταθερότητας, παράγοντας ο οποίος επηρεάζει σε μεγάλο βαθμό την ομαλή λειτουργία του και την εξέλιξη του δημοτικού έργου. Η παρούσα δημοτική αρχή, συμπλήρωσε έναν χρόνο ολοκληρωμένης θητείας τον Ιανουάριο 2025. Με τις επόμενες αυτοδιοικητικές εκλογές να λαμβάνουν χώρα το καλοκαίρι του 2028 και την ύπαρξη αυξημένης Δήμου, δεν εκτιμάται ως σημαντική η πιθανότητα πολιτικής αστάθειας σε επίπεδο τοπικής διοίκησης. Επιπλέον, με τις προγραμματισμένες εθνικές εκλογές για το καλοκαίρι του 2027 δεν προβλέπεται κάποια σημαντική αλλαγή στο πολιτικό σκηνικό σε εθνικό επίπεδο. Επισημαίνεται ότι ενδεχόμενη πολιτική αστάθεια σε τοπικό ή εθνικό επίπεδο θα επηρέαζε σημαντικά το Δήμο Αιγιαλείας, όπως και το σύνολο των ΟΤΑ τόσο σε επίπεδο κατευθύνσεων και γενικού σχεδιαστικού πλαισίου όσο και σε επίπεδο χρηματοδοτήσεων.
- Συνεργασία με το κεντρικό κράτος και την Περιφέρεια Δυτικής Ελλάδας: Για την ομαλή λειτουργία του δήμου Αιγιαλείας κρίνεται ως ιδιαίτερα κρίσιμη η συνεργασία του με την Περιφέρεια Δυτικής Ελλάδας, αλλά και με την κεντρική κυβέρνηση. Οι εν λόγω συνεργασίες επηρεάζουν σημαντικά τη λειτουργία του Δήμου σε επίπεδο χρηματοδότησης έργων υποδομής και την ανάπτυξη διαφόρων πολιτικών και προγραμμάτων. Ο Δήμος σήμερα έχει άψογη συνεργασία με τις αρμόδιες υπηρεσίες της Περιφέρειας Δυτικής Ελλάδας, αλλά και με στελέχη της

Κεντρικής Κυβέρνησης και των Υπουργείων γεγονός που δύναται να επηρεάσει σημαντικά τη μελλοντική του πορεία.

- Αποφάσεις της Κεντρικής Κυβέρνησης σχετικά με τους ΟΤΑ: Ένας παράγοντας ιδιαίτερα κρίσιμος για την πορεία των Δήμων εν γένει είναι οι αποφάσεις που λαμβάνονται σε επίπεδο κεντρικής κυβέρνησης και αφορούν στους ΟΤΑ. Οι κυβερνητικές πολιτικές δε οι οποίες εφαρμόζονται σε εθνικό επίπεδο τόσο όσον αφορά στις χρηματοδοτήσεις, όσο και τη διοικητική δομή, οργάνωση και λειτουργία τους αποτελούν στοιχεία επιρροής για την τοπική ανάπτυξη των Δήμων.

Economic – Οικονομικοί Παράγοντες

- Εθνική οικονομία & Δείκτες απασχόλησης. Δεδομένου ότι η εθνική οικονομία και οι τάσεις της απασχόλησης σε εθνικό επίπεδο επηρεάζουν την τοπική οικονομία, είναι κατανοητό ότι πιθανή επιβράδυνση της εθνικής οικονομίας θα δημιουργήσει απειλές στην τοπική οικονομική δραστηριότητα στον Δήμο Αιγιαλείας, το οποίο δύναται να επηρεάσει αρνητικά τα ποσοστά απασχόλησης στο Δήμο, τη μείωση της αγοραστικής δύναμης των καταναλωτών, του μεγέθους της τοπικής οικονομίας εν γένει.
- Εθνικές και ευρωπαϊκές χρηματοδοτήσεις. Είναι ευρέως γνωστό ότι το μεγαλύτερο μέρος συνήθως των πόρων των Δήμων προέρχεται από εθνικούς και ευρωπαϊκούς πόρους. Η εξάρτηση όλων των Δήμων από τις εξωτερικές χρηματοδοτήσεις είναι τέτοια που ενδεχόμενη περικοπή κονδυλίων εθνικών και ευρωπαϊκών χρηματοδοτήσεων να δυσχεράνει την οικονομική τους αποδοτικότητα, αλλά και την αποτελεσματικότητα τους σε επίπεδο παρεχόμενων υπηρεσιών. Επιπλέον, η χρηματοδότηση των ΟΤΑ προέρχεται από τη συλλογή δημοτικών τελών και λοιπών φόρων. Η τρέχουσα χρηματοδότηση του Δήμου Αιγιαλείας από ευρωπαϊκούς και εθνικούς πόρους βρίσκεται σε σχετικά ικανοποιητικά επίπεδα, όμως οποιαδήποτε μείωση σε εθνικό επίπεδο δύναται να επηρεάσει σημαντικά την αναπτυξιακή πορεία του Δήμου.

Social – Κοινωνικοί Παράγοντες

- Ποιότητα Ζωής. Ο όρος ποιότητα ζωής είναι άρρηκτα συνδεδεμένος με τη ζωή στις σύγχρονες πόλεις. Για την εξασφάλιση υψηλού επιπέδου ποιότητας ζωής για τους κατοίκους και τους επισκέπτες της εκάστοτε περιοχής σε ένα δήμου απαραίτητη προϋπόθεση είναι μεταξύ άλλων η διαθεσιμότητα ποιοτικών δημόσιων χώρων, κοινόχρηστων και κοινωφελών χώρων, υψηλό επίπεδο περιβάλλοντος, ενισχυμένες και εξατομικευμένες δημόσιες υπηρεσίες και προδιαγραφές προσβασιμότητας. Η συνεχής ενίσχυση και εμπλουτισμός των άυλων και υλικών υποδομών στο Δήμο Αιγιαλείας αποτελεί σημαντικό ζητούμενο της επόμενης περιόδου.

- Μεταναστευτικό. Ένας από τους παράγοντες που επηρεάζουν τη σύνθεση της εκάστοτε κοινωνίας είναι το μεταναστευτικό. Η φιλοξενία (παράνομων) μεταναστών και προσφύγων στη χώρα, στην Περιφέρεια Δυτικής εν γένει και στο Δήμο Αιγιαλείας τα τελευταία χρόνια, δημιουργεί ποικίλες κοινωνικές προκλήσεις αναφορικά με την ομαλή ένταξη και ενσωμάτωση των εν λόγω ομάδων. Δεδομένης δε και της αστάθειας που επικρατεί σε αρκετές χώρες η πιθανότητα έντασης των ροών μεσοπρόθεσμα δεν μπορεί να αποκλειστεί, επομένως η αντιμετώπιση κοινωνικών φαινομένων από την εν λόγω πρόκληση είναι σημαντικός παράγοντας επιρροής της αναπτυξιακής φυσιογνωμίας του Δήμου.
- Κοινωνική Συμμετοχή: Εξαιρετικά σημαντική για τον Δήμο Αιγιαλείας κρίνεται η ενίσχυση της συμμετοχής των πολιτών σε διαδικασίες του δήμου (π.χ., διαβουλεύσεις, συμμετοχικοί προϋπολογισμοί κτλ). Για την επιτυχή ανάπτυξη του Δήμου κρίνεται απαραίτητη τα επόμενα έτη να ενισχυθεί η αλληλεπίδραση Δήμου - δημότη, να αυξηθεί η διαφάνεια και να προαχθεί η τοπική και συμμετοχική δημοκρατία.
- Δημογραφικές μεταβολές. Σημαντικός παράγοντας για την ανάπτυξη ενός Δήμου είναι ο πληθυσμός του. Η γήρανση του πληθυσμού, η αλλαγή στην κοινωνική σύνθεση με την είσοδο μεταναστευτικών ροών, η μετανάστευση των κατοίκων του Δήμου σε άλλες περιοχές αποτελούν παράγοντες οι οποίοι δύναται να επηρεάσουν αρνητικά την αναπτυξιακή πορεία του Δήμου. Για το λόγο αυτό κρίνεται απαραίτητη η λήψη μέτρων προκειμένου να επιτευχθεί αύξηση του πληθυσμού του Δήμου και δει των κατοίκων που βρίσκονται σε παραγωγική ηλικία (κίνητρα απασχόλησης και διαμονής στο Δήμο). Επιπλέον, όσον αφορά την κοινωνική σύνθεση (στο Δήμο Αιγιαλείας για παράδειγμα παρατηρείται αύξηση των μονογονεϊκών οικογενειών) αξίζει να σημειωθεί ότι οι αλλαγές στην οικογενειακή δομή, με την πιθανή αύξηση μονογονεϊκών νοικοκυριών δύναται να επηρεάσει σημαντικά τον σχεδιασμό της δημοτικής πολιτικής αναφορικά με ζητήματα εκπαίδευσης και κοινωνικής φροντίδας.

Technological – Τεχνολογικοί Παράγοντες

- Τεχνολογικές Υποδομές. Για την ανάπτυξη του Δήμου κρίνεται απαραίτητη η υιοθέτηση και εφαρμογή των νέων τεχνολογικών ΤΠΕ και η χρήση δικτύων νέας γενιάς (5G και οπτικών ινών) μπορούν συνδυαστικά με την εκπαίδευση των πολιτών να δημιουργήσουν νέα δεδομένα οικονομικής ανάπτυξης και συμμετοχής στον Δήμο Αιγιαλείας.
- Ψηφιοποίηση Υπηρεσιών. Η επένδυση σε ψηφιακές πλατφόρμες για την παροχή δημοτικών υπηρεσιών αποτελεί σήμερα βασική προϋπόθεση για τη βελτίωση τόσο της εξυπηρέτησης των κατοίκων και επισκεπτών ενός Δήμου, όσο και για την ενίσχυση της διοικητικής και επιχειρησιακή του ικανότητας. Η ψηφιοποίηση των υπηρεσιών μπορεί να ενισχύσει πολλούς τομείς της καθημερινής δραστηριότητας

του Δήμου αλλά και να εκσυγχρονίσει πολλές πλευρές της λειτουργίας του (κτιριακές, υλικοτεχνικές υποδομές και ανθρώπινους πόρους).

- Έξυπνες Πόλεις (Smart Cities). Η εισαγωγή των ψηφιακών τεχνολογιών στη δημόσια διοίκηση έχει δημιουργήσει ένα ιδιαίτερα θετικό πλαίσιο για την ανάπτυξη τους. Η πιθανή εφαρμογή νέων τεχνολογιών, όπως το διαδίκτυο των πραγμάτων και η τεχνητή νοημοσύνη μπορεί να μετασχηματίσει τόσο τον τρόπο παροχής των δημοτικών υπηρεσιών όσο και τους πόρους που απαιτούνται για αυτές. Ο Δήμος Αιγιαλείας έχει προχωρήσει σε ενέργειες για τον ψηφιακό μετασχηματισμό του και την εισαγωγή ολοκληρωμένων τεχνολογικών λύσεων στη λειτουργία του.

Legal – Νομικοί Παράγοντες

- Θεσμικό πλαίσιο. Όλοι οι δήμοι της χώρας οφείλουν να συμμορφώνονται σε εθνικούς και ευρωπαϊκούς κανονισμούς (πχ πολεοδομικούς κανονισμούς, μέτρα για την ενεργειακή απόδοση, περιβαλλοντικά μέτρα, ζητήματα οργάνωσης και λειτουργίας, θέματα διαφάνειας). Οποιαδήποτε αλλαγή του θεσμικού πλαισίου που διέπει τη λειτουργία των ΟΤΑ δύναται να επηρεάσει το Δήμο Αιγιαλείας τα επόμενα έτη.
- Διαδικασίες Προμηθειών και Συμβάσεων. Πολλά από τα έργα και τις δράσεις που υλοποιούνται στο Δήμο Αιγιαλείας, καθώς και μεγάλο εύρος των αρμοδιοτήτων του εκτελείται μέσα από τη σύναψη δημοσίων συμβάσεων με διάφορους εξωτερικούς συνεργάτες, προμηθευτές και εργολάβους. Επομένως, γίνεται κατανοητό ότι οποιαδήποτε αλλαγή στη διαδικασία σύναψης δημοσίων συμβάσεων ενδέχεται να επηρεάσει σημαντικά τη λειτουργία του Δήμου.
- Δικαιώματα Πολιτών. Τα τελευταία χρόνια παρατηρούνται πολλές νομοθετικές αλλαγές και ρυθμίσεις οι οποίες αλλάζουν τα έως τώρα δεδομένα στα δικαιώματα των πολιτών (π.χ. γάμος ομόφυλων ζευγαριών). Οι εν λόγω ρυθμίσεις και αλλαγές δύναται να επηρεάσουν άμεσα και σημαντικά τις σχέσεις του Δήμου με τους πολίτες του και να διαμορφώσουν την καθημερινότητα τους.

Environmental – Περιβαλλοντικοί Παράγοντες

- Κλιματική Αλλαγή. Η κλιματική αλλαγή έχει επηρεάσει σημαντικά την καθημερινότητα των ανθρώπων και τη ζωή σε όλες τις περιοχές. Ο Δήμος Αιγιαλείας δεν αντιμετωπίζει ιδιαίτερα σοβαρούς κινδύνους από ακραία καιρικά φαινόμενα, παρόλα αυτά οι γενικότερες συνέπειες της κλιματικής αλλαγής μπορούν να επηρεάσουν αρνητικά τη λειτουργία του. Επομένως, οφείλει σήμερα να είναι προετοιμασμένος για κάθε πιθανή εκδήλωση ακραίων φαινομένων, τα οποία δύναται να επηρεάσουν την ασφάλεια των κατοίκων του.
- Φυσικές καταστροφές. Οι φυσικές καταστροφές μπορεί να επηρεάσουν καθοριστικά την πορεία ενός Δήμου. Ο Δήμος Αιγιαλείας έχει αντιμετωπίσει στο παρελθόν ζητήματα απόρροιας πλημμυρών και σεισμών. Για το λόγο αυτό κρίνεται

απαραίτητη η εφαρμογή μέτρων προστασίας του Δήμου και των πολιτών από τις συνέπειες φυσικών καταστροφών και η ενίσχυση δράσεων πολιτικής προστασίας.

- Βιώσιμη κινητικότητα. Η βιώσιμη κινητικότητα αποτελεί έντονο θέμα συζήτησης τα τελευταία χρόνια, δεδομένου ότι η επιρροή των μετακινήσεων στον τομέα του περιβάλλοντος είναι πολύ σημαντική. Επομένως, κρίνεται απαραίτητη η προώθηση της βιώσιμης αστικής κινητικότητας, μέσω της ενίσχυσης της χρήσης ποδηλάτων, ηλεκτρικών οχημάτων και της δημόσιας συγκοινωνίας τα οποία θα συμβάλλουν στη μείωση της ρύπανσης. Στο Δήμο Αιγιαλείας ήδη έχουν εκπονηθεί σχέδια βιώσιμης κινητικότητας και βελτίωσης της προσβασιμότητας που η υλοποίηση τους θα συμβάλλει ουσιαστικά στην κατεύθυνση βελτίωσης των εν λόγω σημείων.

1.9.2 Αξιολόγηση υφιστάμενης κατάστασης – Ανάλυση SWOT

Στις προηγούμενες ενότητες αναλύθηκαν τα βασικά χαρακτηριστικά του Δήμου Αιγιαλείας. Σύμφωνα με τα βασικά γεωγραφικά, κοινωνικοοικονομικά και αναπτυξιακά χαρακτηριστικά του Δήμου Αιγιαλείας, πραγματοποιείται η ανάλυση SWOT, με απώτερο στόχο να αναδειχθούν τα κρίσιμα ζητήματα τοπικής ανάπτυξης, ανά θεματικό τομέα, με βάση τα οποία θα προσδιοριστεί ο Στρατηγικός Σχεδιασμός του Δήμου, για την επόμενη τετραετία.

Εικόνα 21: Ανάλυση SWOT



Πλεονεκτήματα (Strengths): Τα δυνατά σημεία είναι οι εσωτερικοί παράγοντες που προσδίδουν σε έναν οργανισμό ανταγωνιστικό πλεονέκτημα έναντι των άλλων. Αυτά μπορεί να περιλαμβάνουν μοναδικές δεξιότητες, πόρους, ισχυρή φήμη του εμπορικού σήματος ή ταλαντούχο εργατικό δυναμικό. Ο προσδιορισμός των δυνατών σημείων επιτρέπει στις επιχειρήσεις να αξιοποιούν τα πλεονεκτήματά τους και να διαφοροποιούνται στην αγορά.

Αδυναμίες (Weaknesses): Οι αδυναμίες είναι οι εσωτερικοί παράγοντες που εμποδίζουν την ανάπτυξη ή την απόδοση ενός οργανισμού. Αυτοί μπορεί να περιλαμβάνουν περιορισμένους πόρους, ξεπερασμένη τεχνολογία, κακή εξυπηρέτηση πελατών ή έλλειψη γνώσης της αγοράς. Η αναγνώριση των αδυναμιών δίνει τη δυνατότητα στις επιχειρήσεις να αντιμετωπίσουν τομείς βελτίωσης και να ελαχιστοποιήσουν τους κινδύνους.

Ευκαιρίες (Opportunities): Οι ευκαιρίες είναι εξωτερικοί παράγοντες που μπορούν να ωφελήσουν έναν οργανισμό εάν αξιοποιηθούν αποτελεσματικά. Αυτές μπορεί να περιλαμβάνουν αναδυόμενες αγορές, νέες τεχνολογίες, αλλαγές στη συμπεριφορά των καταναλωτών ή συνεργασίες με στρατηγικούς εταίρους. Ο εντοπισμός των ευκαιριών επιτρέπει στις επιχειρήσεις να εκμεταλλευτούν νέους δρόμους ανάπτυξης και καινοτομίας.

Απειλές (Threats): Οι απειλές είναι εξωτερικοί παράγοντες που θέτουν προκλήσεις ή κινδύνους για την επιτυχία ενός οργανισμού. Σε αυτούς μπορεί να περιλαμβάνονται ανταγωνιστικές πιέσεις, οικονομικές υφέσεις, μεταβαλλόμενοι κανονισμοί ή ανατρεπτικές τεχνολογίες. Η αναγνώριση των απειλών βοηθά τις επιχειρήσεις να μετριάσουν προληπτικά τους κινδύνους και να παραμείνουν μπροστά από τον ανταγωνισμό.

Πίνακας 23 Ανάλυση SWOT 1ου Άξονα Προτεραιότητας

ΘΕΜΑΤΙΚΟΣ ΤΟΜΕΑΣ 1: ΠΕΡΙΒΑΛΛΟΝ ΚΑΙ ΠΟΙΟΤΗΤΑ ΖΩΗΣ	
Ενότητες: φυσικό περιβάλλον, οικιστικό περιβάλλον, τεχνικές υποδομές, ενέργεια, τηλεπικοινωνίες)	
Πλεονεκτήματα	Αδυναμίες
<ul style="list-style-type: none"> • Κομβική Γεωγραφική Θέση στην ΠΕ Δυτικής Ελλάδας • Πλούσιο ανάγλυφο με συνδυασμό στοιχείων ορεινού, πεδινού και παράκτιου χώρου • Εύκρατο κλίμα – Ιδανικές συνθήκες για την ανάπτυξη διαφόρων δραστηριοτήτων (τουριστικές, αγροτικές κτλ) • Πληθώρα προστατευόμενων περιοχών ιδιαίτερου ενδιαφέροντος και υψηλής περιβαλλοντικής σημασίας στην ευρύτερη περιοχή του Δήμου • Μερική εκμετάλλευση ανανεώσιμων μορφών ενέργειας με περαιτέρω δυνατότητες ανάπτυξης • Βελτίωση του ποσοστού ανακύκλωσης τα τελευταία χρόνια • Πολλοί ΚΧ και ΚΦ χώροι • Έργα Υποδομών σε εξέλιξη • Εν εξελίξει σημαντικά έργα αναπλάσεων και αναβάθμισης του αστικού / οικιστικού περιβάλλοντος • Πλούσιο περιβαλλοντικό απόθεμα 	<ul style="list-style-type: none"> • Συγκρούσεις μεταξύ χρήσεων γης και απειλή υποβάθμισης του φυσικού περιβάλλοντος • Έλλειψη οριοθέτησης των τουριστικών και καλλιεργητικών δραστηριοτήτων που οξύνει τις περιβαλλοντικές επιπτώσεις • Αναμένεται αύξηση της θερμοκρασίας τα επόμενα έτη • Αναμένεται μείωση των βροχοπτώσεων και αύξηση των περιόδων ξηρασίας • Αυξημένα ποσοστά ρύπανσης των υδάτων • Σημαντικά περιθώρια εξοικονόμησης ενέργειας στα κτίρια και τις μεταφορές • Μεγάλη κατανάλωση ηλεκτρικής ενέργειας από τα κτίρια όλων των χρήσεων • Μεγάλη εξάρτηση από το πετρέλαιο • Μέτρια κατάσταση οδικού δικτύου. Ζητήματα προσβασιμότητας, συντήρησης, ασφαλτοστρώσεων, κλπ.

<ul style="list-style-type: none"> • Περιορισμένη ατμοσφαιρική ρύπανση • Ορθολογική διαχείριση των απορριμμάτων • Σημαντική προσπάθεια βελτίωσης της κινητικότητας και της προσβασιμότητας στα διοικητικά όρια του Δήμου • Μερική πεζοδρόμηση • Δημιουργία δομών βιώσιμης αστικής κινητικότητας • Εγκεκριμένο Σχέδιο Βιώσιμης Αστικής Κινητικότητας στο Δήμο • Εγκεκριμένο Σχέδιο Αειφόρου Ενέργειας και κλιματικής αλλαγής • Εγκεκριμένο Σχέδιο Ενεργειακής Αναβάθμισης δημοτικών κτιρίων Δήμου Αιγιαλείας • Υλοποιημένο Σχέδιο Αστικής Προσβασιμότητας Δήμου Αιγιαλείας • Υλοποιημένο Επιχειρησιακό Σχέδιο Εξασφάλισης Κοινόχρηστων Κοινωφελών Χώρων 	<ul style="list-style-type: none"> • Ύπαρξη επικίνδυνων σημείων οδήγησης εντός των οικισμών αλλά και στο επαρχιακό δίκτυο • Μεγάλο ποσοστό ΚΧ που είναι ανεκμετάλλευτοι • Μερική οργάνωση πεζοδρόμων: Σοβαρές ελλείψεις στις υποδομές για πεζούς και ποδηλάτες • Αυξημένη παράνομη στάθμευση σε πεζοδρόμια, η οποία δημιουργεί προβλήματα στην κινητικότητα πεζών και ευάλωτων χρηστών • Σημαντικές ελλείψεις σε υποδομές ΑμεΑ με αποτέλεσμα χαμηλή ή /και καθόλου προσβασιμότητα σε πλήθος χώρων • Έλλειμμα συνολική αναπτυξιακής κατεύθυνσης – ανεπαρκής και παρωχημένος πολεοδομικός σχεδιασμός που δεν αντεπεξέρχεται στις ανάγκες του Δήμου • Καθυστερήσεις σε μελέτες ΓΠΣ /ΣΧΟΟΑΠ • Περιορισμένη / Ελλιπής εφαρμογή νέων τεχνολογικών και «έξυπνων» δικτύων» στους τομείς περιβάλλοντος, υποδομών, ενέργειας • Μη ύπαρξη τεχνολογικών εφαρμογών που διευκολύνουν την πρόληψη και αντιμετώπιση των κινδύνων • Ανεπάρκειες και καθυστερήσεις στην αναβάθμιση των τεχνικών υποδομών • Ελλείψεις στο δίκτυο αποχέτευσης
Ευκαιρίες	Απειλές
<ul style="list-style-type: none"> • Αξιοποίηση εναλλακτικών μορφών ενέργειας • Βελτίωση Οδικού Δικτύου • Έμφαση σε εναλλακτικούς, βιώσιμους τρόπους μετακίνησης 	<ul style="list-style-type: none"> • Δυσμενής κοινωνικοοικονομική συγκυρία • Κλιματική αλλαγή

<p>(Ηλεκτροκίνηση, μικροκινητικότητα κτλ)</p> <ul style="list-style-type: none">• Αξιοποίηση εθνικών και κοινοτικών πόρων για τη χρηματοδότηση έργων• Συμμετοχή του Δήμου Αιγιαλείας στο πλαίσιο αναθεώρησης του εθνικού και περιφερειακού σχεδιασμού διαχείρισης απορριμμάτων• Πεζοδρόμηση• Ενίσχυση εθελοντικών δράσεων• Αξιοποίηση κτιριακού αποθέματος π.χ. κενά κτίρια• Κατασκευή νέου λιμένα Αιγίου και υποδομών υποστήριξης τουριστικών σκαφών• Ολοκλήρωση νέων οδικών και σιδηροδρομικών αξόνων• Εφαρμογή ολοκληρωμένων σχεδίων και παρεμβάσεων για την αντιμετώπιση των πλημμυρών και των σεισμών• Αξιοποίηση των ελεύθερων κοινόχρηστων χώρων του Δήμου• Νέα σχέδια πόλεως• Εφαρμογή δράσεων εξοικονόμησης ενέργειας σε ιδιωτικά και δημόσια κτίρια• Εφαρμογή του Εγκεκριμένου Σχεδίου Βιώσιμης Αστικής Κινητικότητας στο Δήμο• Εφαρμογή του Εγκεκριμένου σχεδίου Αειφόρου Ενέργειας και κλιματικής αλλαγής• Εφαρμογή του Εγκεκριμένου Σχεδίου Ενεργειακής Αναβάθμισης δημοτικών κτιρίων Δήμου Αιγιαλείας• Έγκριση και υλοποίηση του Σχεδίου Αστικής Προσβασιμότητας Δήμου Αιγιαλείας	<ul style="list-style-type: none">• Κίνδυνοι εκδήλωσης περιπτώσεων έκτακτης ανάγκης (πυρκαγιές, πλημμύρες κτλ)• Χρήση αυτοκινήτου• Μη ανακύκλωση και επαναχρησιμοποίηση• Μη ορθολογική διαχείριση διάθεσης απορριμμάτων• Καθυστερήσεις στη χρηματοδότηση έργων
---	--

<ul style="list-style-type: none"> • Έγκριση και υλοποίηση του Σχεδίου Εξασφάλισης Κοινόχρηστων Κοινωφελών Χώρων • Συνεργασία με περιβαλλοντικούς & τοπικούς φορείς για την προώθηση των δράσεων ορθολογικής διαχείρισης 	
--	--

Πίνακας 24 Ανάλυση SWOT 2ου Άξονα Προτεραιότητας

ΘΕΜΑΤΙΚΟΣ ΤΟΜΕΑΣ 2: Υγεία, Παιδεία, Κοινωνική Πολιτική, Αθλητισμός & Πολιτισμός	
<i>Ενότητες: δημογραφικά χαρακτηριστικά, κοινωνικές υποδομές, δομές υγείας- πρόνοιας, δομές εκπαίδευσης, πολιτιστικές – αθλητικές υποδομές</i>	
Πλεονεκτήματα	Αδυναμίες
<ul style="list-style-type: none"> • Μείωση των ανέργων στο Δήμο • Αύξηση οικονομικά ενεργού πληθυσμού • Πλούσιο πολιτιστικό απόθεμα και ποικίλες πολιτιστικές δράσεις καθ' όλη τη διάρκεια του έτους • Επάρκεια χώρων πολιτισμού που ευνοεί την πολιτιστική δραστηριότητα • Σημαντικές πρωτοβουλίες σε θέματα πολιτισμού με συμμετοχή πολιτών • Σημαντικές δράσεις κοινωνικής πρόνοιας για την ενίσχυση των ευάλωτων δημοτών από το Δήμο • Ύπαρξη ομάδας εθελοντών από τη ΔΗΚΕΠΑ με πλήθος εθελοντικών δράσεων • Δομές παιδικής μέριμνας • Δομές εκπαίδευσης • Δομές υγείας 	<ul style="list-style-type: none"> • Μείωση του πληθυσμού • Σχετικά γηρασμένος πληθυσμός του Δήμου (~35% είναι άνω των 60 ετών) • Αύξηση διαζυγίων και ποσοστού μονογονεϊκών οικογενειών, το οποίο αλλάζει την κοινωνική σύνθεση και δημιουργεί νέες ανάγκες • Μείωση του αριθμού των νοικοκυριών με περισσότερα από ένα μέλη • Έλλειψη τοπικών δομών ψυχικής υγείας • Έλλειψη δομών φιλοξενίας θυμάτων έμφυλης βίας ή άλλων ευάλωτων ομάδων • Μη ορθή αξιοποίηση οικονομικά ενεργού πληθυσμού • Ανάγκη αναβάθμισης των εκπαιδευτικών δομών • Περιορισμένη δυνατότητα συνέχισης και βελτίωσης προγραμμάτων

<ul style="list-style-type: none"> Υποδομές και προγράμματα κοινωνικής μέριμνας (π.χ. ΚΑΠΗ, Κοινωνικό Παντοπωλείο, Κοινωνικό Φαρμακείο) Ύπαρξη δομών αθλητισμού σε όλες τις δημοτικές ενότητες 	<p>κοινωνικής πρόνοιας χωρίς κρατική και κοινοτική χρηματοδότηση</p> <ul style="list-style-type: none"> Μη επαρκής κάλυψη των σύγχρονων εκπαιδευτικών αναγκών (εργαστήρια, αίθουσες πολλαπλών χρήσεων) Υψηλό κόστος συντήρησης των αθλητικών εγκαταστάσεων και υποδομών σε συνδυασμό με την ανεπάρκεια οικονομικών πόρων
Ευκαιρίες	Απειλές
<ul style="list-style-type: none"> Εισχώρηση νέων και καινοτόμων τεχνολογιών με την αξιοποίηση του νεανικού παραγωγικού εργατικού δυναμικού Ισχυροποίηση και ανάδειξη πολιτιστικής ταυτότητας του Δήμου Πρώθηση προγραμμάτων και πολιτικών που ενισχύουν την καταπολέμηση του κοινωνικού αποκλεισμού, την πρόληψη και προαγωγή υγείας, την παιδεία και δια βίου μάθηση Αξιοποίηση ΤΠΕ στην ανάδειξη του πολιτιστικού αποθέματος της ευρύτερης περιοχής Ενίσχυση των υπηρεσιών υποστήριξης προς τις ευπαθείς ομάδες πληθυσμού (ανέργους, γυναίκες, ΑΜΕΑ, κ.λπ.) Συνεργασία Δήμου, πολιτιστικών συλλόγων, εθελοντικών οργανώσεων και άλλων φορέων για την ανάδειξη του πολιτιστικού αποθέματος και την ενδυνάμωση των πολιτιστικών δράσεων Ευαισθητοποίηση-κινητοποίηση των τοπικών κοινωνιών σε 	<ul style="list-style-type: none"> Όξυνση κοινωνικών ανισοτήτων Επιδείνωση κοινωνικοοικονομικού περιβάλλοντος εξαιτίας της οικονομικής κρίσης (οικονομική κρίση & κρίση λόγω πανδημίας COVID-19) Περιορισμένη δυνατότητα συνέχισης και βελτίωσης προγραμμάτων κοινωνικής πρόνοιας χωρίς κρατική και κοινοτική χρηματοδότηση Μη αναβάθμιση/εκσυγχρονισμός υποδομών υγείας, εκπαίδευσης και αθλητισμού Μακροπρόθεσμη ένταση των κοινωνικών προκλήσεων των ευάλωτων ομάδων λόγω του αυξανόμενα γηρασμένου πληθυσμού. Περαιτέρω υποβάθμιση των υποδομών υγείας, ως επακόλουθο πιθανής μειωμένης χρηματοδότησης λόγω της νέας κρίσης Περιορισμένη χρηματοδότηση των πολιτιστικών και αθλητικών φορέων για την υλοποίηση δράσεων Συνεχώς αυξανόμενος αριθμός των ευπαθών κοινωνικών ομάδων

<p>εθελοντικές δράσεις κοινωνικής αλληλεγγύης</p> <ul style="list-style-type: none">• Ανταλλαγή εμπειριών και στρατηγικές συνεργασίες με άλλους Δήμους• Διασύνδεση με τη νεολαία μέσω βιωματικών αθλητικών-εκπαιδευτικών προγραμμάτων• Προετοιμασία και αξιοποίηση των νέων χρηματοδοτικών προγραμμάτων• Υλοποίηση προγραμμάτων μαζικού αθλητισμού	
---	--

Πίνακας 25 Ανάλυση SWOT 3ου Άξονα Προτεραιότητας

ΘΕΜΑΤΙΚΟΣ ΤΟΜΕΑΣ 3: ΤΟΠΙΚΗ ΟΙΚΟΝΟΜΙΑ ΚΑΙ ΑΠΑΣΧΟΛΗΣΗ	
Ενότητες: απασχόληση, ανεργία, παραγωγικές δραστηριότητες περιοχής	
Πλεονεκτήματα	Αδυναμίες
<ul style="list-style-type: none"> Μικρά ποσοστά ανεργίας Μεγάλη απορρόφηση οικονομικά ενεργού πληθυσμού Το μεγαλύτερο μέρος του πληθυσμού δραστηριοποιείται στο τριτογενή τομέα παραγωγής Δημιουργία επενδύσεων και νέων θέσεων εργασίας Προοπτικές ανάπτυξης της περιοχής από την κατασκευή του νέου λιμένα και των υποδομών υποστήριξης τουριστικών σκαφών Ικανοποιητικό επίπεδο υποδομών παραθεριστικού τουρισμού στα παράλια του Δήμου Ολοκλήρωση νέων σιδηροδρομικών γραμμών 	<ul style="list-style-type: none"> Μεγάλη οικονομική εξάρτηση του Δήμου από την Πάτρα Έλλειψη σύγχρονων υποδομών εναλλακτικών και ήπιων μορφών τουρισμού Έλλειψη καινοτομίας και προσαρμογής στα νέα δεδομένα παραγωγής και προώθησης προϊόντων Μικρός ανταγωνισμός τοπικών επιχειρήσεων Μειωμένη ανάπτυξη πρωτογενούς & δευτερογενούς τομέα παραγωγής
Ευκαιρίες	Απειλές
<ul style="list-style-type: none"> Αξιοποίηση ευρωπαϊκών επιχορηγήσεων Αξιοποίηση νέων τεχνολογιών και προγραμμάτων Αύξηση τεχνογνωσίας Αξιοποίηση ευρωπαϊκών επιχορηγήσεων Ενίσχυση επιχειρηματικότητας Βελτίωση των δεξιοτήτων του ανθρώπινου δυναμικού 	<ul style="list-style-type: none"> Οικονομική κρίση Παγκοσμιοποίηση Μεγάλος φόρος επιχειρήσεων – επενδύσεων Περιορισμός των πόρων του ΕΣΠΑ που αξιοποιούνται για την ενδυνάμωση της τοπικής οικονομίας, με σκοπό την αξιοποίηση τους για την αντιμετώπιση έκτακτων συνθηκών (πχ πανδημίες, φυσικές καταστροφές, κ.α.)

- Βελτίωση τουρισμού: εμπλουτισμός και αναβάθμιση τοπικού τουριστικού προϊόντος
- Ανάπτυξη εναλλακτικών και ήπιων μορφών τουρισμού

- Οι οικονομικές επιπτώσεις από την πανδημία Covid-19 στις επιχειρήσεις και στο ανθρώπινο δυναμικό

Κεφάλαιο 2. Εσωτερική Οργάνωση Δήμου Αιγιαλείας

2.1 Συνοπτική Παρουσίαση και Αξιολόγηση των υπηρεσιών του Δήμου Αιγιαλείας

2.1.1 Οργανωτική Δομή Δήμου Αιγιαλείας

Σύμφωνα με το Σύνταγμα, η διοίκηση των τοπικών υποθέσεων ανήκει στους οργανισμούς τοπικής αυτοδιοίκησης πρώτου και δεύτερου βαθμού. Υπέρ των οργανισμών τοπικής αυτοδιοίκησης συντρέχει τεκμήριο αρμοδιότητας για τη διοίκηση των τοπικών υποθέσεων. Ο νόμος καθορίζει το εύρος και τις κατηγορίες των τοπικών υποθέσεων, καθώς και την κατανομή τους στους επί μέρους βαθμούς. Με νόμο μπορεί να ανατίθεται στους οργανισμούς τοπικής αυτοδιοίκησης η άσκηση αρμοδιοτήτων που συνιστούν αποστολή του Κράτους. (Αρθ. 102 Παρ. 1 Συντ.). Οι υπηρεσίες και αρμοδιότητες των δήμων χωρίζονται σε οικείες (τοπικές) και σε δοτές (κρατικές). Στην περίπτωση των μεταφερόμενων αρμοδιοτήτων, δεσμεύονται οι δήμοι από την καθοδήγηση των κρατικών Υπηρεσιών. Σε κάθε περίπτωση όμως η νομική εποπτεία εφαρμόζεται ισοδύναμα για όλες τις αρμοδιότητες.

Σύμφωνα με τη νομολογία του Ανώτατου Διοικητικού Δικαστηρίου (Συμβούλιο της Επικρατείας), δεν επιτρέπεται σε καμία περίπτωση η μεταβίβαση στους δήμους αρμοδιοτήτων, οι οποίες έχουν ορισθεί συνταγματικά να ασκούνται από το κράτος. Έτσι αναλαμβάνει ο δήμος τον έλεγχο των οικοδομών, αλλά όχι και τον πολεοδομικό σχεδιασμό, διότι ο τελευταίος αποτελεί μέρος ενός ενιαίου χωροταξικού σχεδιασμού, ο οποίος επαφίεται στην ευθύνη του κράτους σύμφωνα με το Άρθρο 24 του Ελληνικού Συντάγματος. Το ίδιο ισχύει (Άρθρο 16) και για τα θέματα προσωπικού και διδακτικής ύλης στην εκπαίδευση, ενώ οι δήμοι επικεντρώνονται μόνο στην κατασκευή και συντήρηση της υλικοτεχνικής υποδομής των σχολείων.

Οι δήμοι στην Ελλάδα δεν διαθέτουν κανονιστική αυτονομία. Σύμφωνα με τη νομολογία του Συμβουλίου της Επικρατείας, το Άρθρο 102, Παρ. 1 του Συντάγματος αφορά μόνο διοικητικές πράξεις. Κατά τα άλλα, ισχύουν για τους δήμους, όπως και για το σύνολο της εκτελεστικής εξουσίας, οι προϋποθέσεις του Άρθρου 43, Παρ. 2 του Συντάγματος. Αυτό σημαίνει ότι μόνο όταν συντρέχουν λόγοι ρύθμισης ειδικότερων θεμάτων ή θεμάτων με τοπικό ενδιαφέρον ή με χαρακτήρα τεχνικό ή λεπτομερειακό, επιτρέπεται οι δήμοι να εκδίδουν κανονιστικές πράξεις και μόνο μετά από ειδική εξουσιοδότηση. Τέτοιες περιπτώσεις μπορεί να αφορούν το κυκλοφοριακό, τα ωράρια λειτουργίας της αγοράς και τους όρους χρήσης κοινωφελών εγκαταστάσεων. Σε σύγκριση με τους δήμους πολλών ευρωπαϊκών χωρών, είναι περιορισμένο το εύρος αρμοδιοτήτων των ελληνικών δήμων σε ιδιαίτερα σημαντικούς τομείς που αφορούν την τοπική κοινωνία και την αστική ανάπτυξη. Παράδειγμα τέτοιων τομέων είναι ο σχεδιασμός χρήσεων γης, ο πολεοδομικός σχεδιασμός, η προστασία του περιβάλλοντος ή η κοινωνική πολιτική.

Επιπλέον δεν διαθέτουν οι δήμοι το δικαίωμα επιβολής φόρων. Σύμφωνα με το Άρθρο 78 Παρ. 4 του Συντάγματος, το αντικείμενο της φορολογίας, ο φορολογικός συντελεστής, οι

απαλλαγές ή εξαιρέσεις από τη φορολογία πρέπει να καθορίζονται με νόμο ψηφισμένο από τη Βουλή. Κατ' αυτόν τον τρόπο έχουν οι δήμοι σχετικά περιορισμένη δημοσιονομική αυτονομία. Σχετικά με τον εύρος των αρμοδιοτήτων, πολύ σπάνια γίνεται στον νόμο διαφοροποίηση ανάλογα με το μέγεθος και τις δυνατότητες ενός δήμου. Λαμβάνοντας υπόψη την εξαιρετικά άνιση κατανομή του πληθυσμού (περισσότερο από το μισό του πληθυσμού έχει συσσωρευθεί στα δύο μεγάλα αστικά κέντρα της Αθήνας και της Θεσσαλονίκης), υπάρχει μεγάλη διαφορά διάρθρωσης όχι μόνο μεταξύ των 325 δήμων, αλλά και των περιφερειών. Το γεγονός αυτό περιπλέκει το θέμα των πόρων και των δυνατοτήτων, παρόλο που οι δήμοι ή οι περιφέρειες στην Ελλάδα από την πλευρά του νόμου έχουν προδιαγραφεί ενιαία. Τα πρώτα βήματα προς την κατεύθυνση μιας διαφοροποίησης στην κατανομή αρμοδιοτήτων έγιναν από τον νόμο «Πρόγραμμα Καλλικράτης»: Εκτός των ιδιαίτερων ρυθμίσεων για τις περιφέρειες των δύο μεγάλων αστικών κέντρων της χώρας και αυτών για τις περιφέρειες των νησιών, προβλέπονται πλέον και ιδιαίτερες διατάξεις για τους ορεινούς και νησιωτικούς δήμους: Οι νησιωτικοί δήμοι επρόκειτο να αναλάβουν επιπλέον αρμοδιότητες, οι οποίες σε άλλες περιπτώσεις ανήκουν στην περιφέρεια, προκειμένου να καταστούν διαθέσιμες στους πληθυσμούς των νησιών ιδιαίτερες υπηρεσίες στους κάτωθι τομείς (Αρθ. 204 νόμου «Πρόγραμμα Καλλικράτης», πάντως η μεταφορά αυτών των αρμοδιοτήτων έχει ανασταλεί):

- Γεωργία, Κτηνοτροφία και Αλιεία
- Φυσικοί Πόροι, Ενέργεια και Βιομηχανία
- Απασχόληση, Εμπόριο και Τουρισμός
- Μεταφορές και Επικοινωνίες
- Έργα, Χωροταξία, Πολεοδομία και Προστασία Περιβάλλοντος Οι ορεινοί δήμοι διαθέτουν επιπρόσθετες αρμοδιότητες στους τομείς (Άρθρο 209 του Νόμου «Πρόγραμμα Καλλικράτης»):
- Ενέργεια
- Υδάτινοι Πόροι
- Δάση
- Γεωργία και Κτηνοτροφία
- Υποστήριξη της τοπικής κοινωνίας και οικονομίας

Ο νόμος «Πρόγραμμα Καλλικράτης» εισήγαγε τον θεσμό της διοικητικής υποστήριξης για μικρούς και με περιορισμένες δυνατότητες δήμους. Σύμφωνα με αυτόν, αναλαμβάνουν οι μεγαλύτεροι δήμοι, οι οποίοι άλλοτε αποτελούσαν την έδρα της νομαρχίας, κάποιες πολύπλοκες διοικητικά αρμοδιότητες (π.χ. πολεοδομικές εφαρμογές) για λογαριασμό των μικρότερων δήμων που εμπίπτουν στην πρώην διοικητική περιφέρεια της νομαρχίας. Ο τύπος αυτός της διοικητικής υποστήριξης είχε αρχικά σχεδιασθεί σαν μεταβατική διάταξη με ισχύ μέχρι τον Ιανουάριο του 2013. Ωστόσο, λόγω της παύσης προσλήψεων, δόθηκε παράταση ισχύος της παραπάνω διάταξης.

Σύμφωνα με τις διατάξεις του ν. 4804/2021, όπως ισχύει, κάθε Δήμος διοικείται από το Δημοτικό Συμβούλιο, την Δημοτική Επιτροπή και τον Δήμαρχο, οι οποίοι αποτελούν τα όργανα διοίκησης του Δήμου με σαφώς προσδιορισμένες απο το νόμο αρμοδιότητες.

Ο Δήμαρχος και τα μέλη του Δημοτικού Συμβουλίου εκλέγονται για πενταετή θητεία ενώ ο αριθμός των μελών του δημοτικού συμβουλίου προσδιορίζεται απο το νόμο ανάλογα με τον πληθυσμό του Δήμου.

Ο Δήμαρχος

Ο Δήμαρχος είναι ο πολιτικο-διοικητικός προϊστάμενος του διοικητικού μηχανισμού του Δήμου και επικεφαλής της πλειοψηφούσα δημοτικής παράταξης η οποία καθορίζει την πορεία του Δήμου διαμέσου των αποφάσεων του Δημοτικού συμβουλίου, για τις οποίες δίνει τις κατευθύνσεις για την δράση των δημοτικών υπηρεσιών και την υλοποίηση του οράματος της δημοτικής αρχής. Ταυτόχρονα υποστηρίζεται στα διοικητικά του καθήκοντα από τον Γενικό Γραμματέα, ο οποίος υλοποιεί τις αρμοδιότητες που του εκχωρεί ο Δήμαρχος με απόφασή του.

Το Δημοτικό Συμβούλιο

Το δημοτικό συμβούλιο είναι το κυρίαρχο όργανο διοίκησης του δήμου, το οποίο διαθέτει γενική αποφασιστική αρμοδιότητα, αποφασίζει, δηλαδή, για όλα τα θέματα που δεν ανατίθενται ρητά σε άλλο όργανο διοίκησης του δήμου δηλαδή το Δήμαρχο και τη Δημοτική Επιτροπή.

Η Δημοτική Επιτροπή

Η δημοτική επιτροπή αποτελεί το νέο συλλογικό όργανο διοίκησης του δήμου το οποίο ασκεί τις αρμοδιότητες της εκτελεστικής επιτροπής, της οικονομικής επιτροπής και επιτροπής ποιότητας ζωής, οι οποίες από την 1η Ιανουαρίου 2024 καταργήθηκαν. Η δημοτική επιτροπή συγκροτείται και λειτουργεί για συγκεκριμένη θητεία, τριάντα (30) μηνών, σε όλους τους δήμους, μετά από τη διεξαγωγή των δημαιορεισιών. Συγκεκριμένα, τα μέλη της δημοτικής επιτροπής εκλέγονται κατά το πρώτο έτος της δημοτικής περιόδου και κατά το τρίτο έτος αυτής. Η Δημοτική Επιτροπή έχει ως κύριο αντικείμενο την παρακολούθηση της εφαρμογής της δημοτικής πολιτικής και του επιχειρησιακού σχεδίου του δήμου, τον έλεγχο και την παρακολούθηση της οικονομικής και διοικητικής λειτουργίας του, καθώς και την αναβάθμιση της ποιότητας ζωής των κατοίκων, ασκώντας αποφασιστικές, ελεγκτικές, συντονιστικές και γνωμοδοτικές αρμοδιότητες.



Σύμφωνα με την υπ' αρ. 67520 (ΦΕΚ524/Β/20-09-2024) περί Τροποποίησης της υπ' αρ. 89233/18473/10.11.2011 (Β' 2714) απόφασης του Γενικού Γραμματέα της Αποκεντρωμένης Διοίκησης Πελοποννήσου, Δυτικής Ελλάδας και Ιονίου περί έγκρισης Οργανισμού Εσωτερικής Υπηρεσίας Δήμου Αιγιαλείας, οι Κεντρικές Υπηρεσίες του Δήμου περιλαμβάνουν τις παρακάτω οργανικές μονάδες ομαδοποιημένες σε ενότητες συναφούς σκοπού και αντικειμένου:

1. Γραφείο Γενικού Γραμματέα.
2. Γραφείο Ειδικών Συμβούλων, Ειδικών Συνεργατών και Επιστημονικών Συνεργατών.
3. Νομική Υπηρεσία.
4. Αυτοτελές Τμήμα Γραμματείας Δημάρχου, Δημοσίων Σχέσεων, Επικοινωνίας, Εθιμοτυπίας και Εκδηλώσεων που περιλαμβάνει ειδικότερα τα παρακάτω γραφεία:
 - 4.1. Γραφείο Γραμματείας Δημάρχου, Δημοσίων Σχέσεων και Επικοινωνίας.
 - 4.2. Γραφείο Εθιμοτυπίας και Εκδηλώσεων.
5. Αυτοτελές Γραφείο Διοικητικής Βοήθειας, Διαφάνειας και Ηλεκτρονικής Διακυβέρνησης.
6. Αυτοτελές Τμήμα Δημοτικής Περιουσίας και Κληροδοτημάτων που περιλαμβάνει ειδικότερα τα παρακάτω γραφεία:
 - 6.1. Γραφείο Δημοτικής Περιουσίας
 - 6.2. Γραφείο Κληροδοτημάτων
7. Αυτοτελές Τμήμα Δημοτικής Αστυνομίας που περιλαμβάνει ειδικότερα τα παρακάτω γραφεία:
 - 7.1. Γραφείο Επιχειρησιακού Σχεδιασμού και Υποστήριξης.
 - 7.2. Γραφείο Αστυνόμευσης.
8. Αυτοτελές Τμήμα Εσωτερικού Ελέγχου
9. Αυτοτελές Τμήμα Πολιτικής Προστασίας που περιλαμβάνει ειδικότερα τα παρακάτω γραφεία:
 - 9.1. Γραφείο Πολιτικής Προστασίας.
 - 9.2. Γραφείο Πολιτικής Άμυνας
10. Αυτοτελές Τμήμα Πολιτισμού, Αθλητισμού, Προσχολικής Αγωγής και ΚΔΑΠ που περιλαμβάνει τα κάτωθι γραφεία:
 - 10.1 Γραφείο Πολιτισμού.

10.2 Γραφείο Αθλητισμού.

10.3 Γραφείο Προσχολικής Αγωγής. Στο οποίο υπάγονται οι παρακάτω Οργανικές μονάδες

10.3.1 Α΄ και Β΄ Παιδικός - Βρεφονηπιακός Σταθμός Αιγίου

10.3.2 Γ΄ Παιδικός Σταθμός Αιγίου

10.3.3 Δ΄ Παιδικός - Βρεφονηπιακός Σταθμός Αιγίου

10.3.4 Παιδικός Σταθμός Διακοπτού

10.3.5 Παιδικός - Βρεφονηπιακός Σταθμός Ακράτας

10.3.6 Παιδικός Σταθμός Συμπολιτείας

10.4 Γραφείο ΚΔΑΠ

Στις Επιτελικές υπηρεσίες του Δήμου ανήκει η **ΔΙΕΥΘΥΝΣΗ ΠΡΟΓΡΑΜΜΑΤΙΣΜΟΥ, ΟΡΓΑΝΩΣΗΣ, ΠΛΗΡΟΦΟΡΙΚΗΣ ΚΑΙ ΤΟΠΙΚΗΣ ΑΝΑΠΤΥΞΗΣ** που περιλαμβάνει ειδικότερα τις παρακάτω διοικητικές ενότητες:

1.1. Τμήμα Προγραμματισμού, Οργάνωσης, Τεχνολογιών Πληροφορικής και Επικοινωνιών, με τα εξής γραφεία:

1.1.1. Γραφείο Προγραμματισμού, Οργάνωσης και Αξιοποίησης Πόρων.

1.1.2. Γραφείο Τεχνολογιών Πληροφορικής και Επικοινωνιών (Τ.Π.Ε).

1.2. Τμήμα Τουριστικής Ανάπτυξης και Στήριξης του Πρωτογενούς Τομέα, με τα εξής γραφεία:

1.2.1. Γραφείο Τουριστικής Ανάπτυξης.

1.2.2 Γραφείο Στήριξης του Πρωτογενούς Τομέα.

Στις υπηρεσίες Περιβάλλοντος και ποιότητας ζωής ανήκουν η:

- ΔΙΕΥΘΥΝΣΗ ΔΟΜΗΣΗΣ ΚΑΙ ΠΟΛΕΟΔΟΜΙΚΩΝ ΕΦΑΡΜΟΓΩΝ
- ΔΙΕΥΘΥΝΣΗ ΚΑΘΑΡΙΟΤΗΤΑΣ, ΠΕΡΙΒΑΛΛΟΝΤΟΣ, ΔΙΑΧΕΙΡΙΣΗΣ ΟΧΗΜΑΤΩΝ ΚΑΙ ΜΗΧΑΝΗΜΑΤΩΝ

Η **ΔΙΕΥΘΥΝΣΗ ΔΟΜΗΣΗΣ ΚΑΙ ΠΟΛΕΟΔΟΜΙΚΩΝ ΕΦΑΡΜΟΓΩΝ** περιλαμβάνει ειδικότερα τις παρακάτω διοικητικές ενότητες:

2.1. Τμήμα Έκδοσης Αδειών Δόμησης και Ελέγχου Δόμησης με τα εξής γραφεία:

2.1.1. Γραφείο Έκδοσης Αδειών Δόμησης.

2.1.2. Γραφείο Ελέγχου Δόμησης.

2.2. Τμήμα Πολεοδομικών Εφαρμογών, Τοπογραφίας και Γεωχωρικών Πληροφοριών (G.I.S) με τα εξής γραφεία;

2.2.1. Γραφείο Πολεοδομικών Εφαρμογών.

2.2.2. Γραφείο Τοπογραφίας.

2.2.3. Γραφείο Γεωχωρικών Πληροφοριών (G.I.S).

Η ΔΙΕΥΘΥΝΣΗ ΚΑΘΑΡΙΟΤΗΤΑΣ, ΠΕΡΙΒΑΛΛΟΝΤΟΣ, ΔΙΑΧΕΙΡΙΣΗΣ ΟΧΗΜΑΤΩΝ ΚΑΙ ΜΗΧΑΝΗΜΑΤΩΝ που περιλαμβάνει ειδικότερα τις παρακάτω διοικητικές ενότητες:

3.1. Τμήμα Καθαριότητας, Αποκομιδής Απορριμμάτων και Ανακυκλώσιμων Υλικών με τα εξής γραφεία:

3.1.1. Γραφείο Καθαριότητας.

3.1.2. Γραφείο Αποκομιδής Απορριμμάτων και Ανακυκλώσιμων Υλικών.

3.2. Τμήμα Περιβάλλοντος και Πρασίνου

3.2.1. Γραφείο Περιβάλλοντος.

3.2.2. Γραφείο Πρασίνου.

3.2.3. Γραφείο Κοιμητηρίων.

3.2.4. Γραφείο Διαχείρισης Δεσποζόμενων και Αδέσποτων Ζώων.

3.3. Τμήμα Διαχείρισης - Κίνησης - Επισκευής – Συντήρησης Οχημάτων και Μηχανημάτων

3.3.1. Γραφείο Διαχείρισης - Κίνησης Οχημάτων και Μηχανημάτων.

3.3.2. Γραφείο Επισκευής και Συντήρησης Οχημάτων και Μηχανημάτων.

Στις Υπηρεσίες Κοινωνικής Προστασίας, Παιδείας, Πολιτισμού και Αθλητισμού υπάγεται:

- η ΔΙΕΥΘΥΝΣΗ ΚΟΙΝΩΝΙΚΗΣ ΠΡΟΝΟΙΑΣ
- το ΑΥΤΟΤΕΛΕΣ ΤΜΗΜΑ ΠΟΛΙΤΙΣΜΟΥ, ΑΘΛΗΤΙΣΜΟΥ, ΠΡΟΣΧΟΛΙΚΗΣ ΑΓΩΓΗΣ ΚΑΙ ΚΔΑΠ (που αναλύθηκε παραπάνω)

Όσον αφορά στη **ΔΙΕΥΘΥΝΣΗ ΚΟΙΝΩΝΙΚΗΣ ΠΡΟΝΟΙΑΣ** περιλαμβάνει ειδικότερα τις παρακάτω διοικητικές ενότητες:

4.1. Τμήμα Κοινωνικής Πολιτικής, Παιδείας και Εθελοντισμού, με τα εξής γραφεία:

4.1.1. Γραφείο Άσκησης Κοινωνικής Πολιτικής και Ισότητας των Φύλων.

4.1.2. Γραφείο Συμβουλευτικού Κέντρου Γυναικών.

4.1.3. Γραφείο Ξενώνα Φιλοξενίας Κακοποιημένων Γυναικών.

4.1.4. Γραφείο Εφαρμογής Προγραμμάτων Κοινωνικής Προστασίας, Εποπτείας και Ελέγχων.

4.1.5. Γραφείο Προστασίας και Προαγωγής της Δημόσιας Υγείας.

4.1.6. Γραφείο Παιδείας και διά Βίου Μάθησης.

4.1.7. Γραφείο Εθελοντισμού.

4.2. Τμήμα Κοινωνικής Αρωγής Τρίτης Ηλικίας και Ατόμων με Ειδικές Ανάγκες, με τα εξής γραφεία:

4.2.1. Γραφείο Τρίτης Ηλικίας.

4.2.2. Γραφείο Εφαρμογής Πολιτικών Γ' Ηλικίας και Ατόμων με Ειδικές Ανάγκες.

4.2.3. Γραφείο ΚΑΠΗ.

Στις υπηρεσίες υποστήριξης υπάγονται η:

- ΔΙΕΥΘΥΝΣΗ ΔΙΟΙΚΗΤΙΚΩΝ ΥΠΗΡΕΣΙΩΝ
- ΔΙΕΥΘΥΝΣΗ ΟΙΚΟΝΟΜΙΚΩΝ ΥΠΗΡΕΣΙΩΝ
- ΔΙΕΥΘΥΝΣΗ ΤΕΧΝΙΚΩΝ ΥΠΗΡΕΣΙΩΝ
- ΔΙΕΥΘΥΝΣΗ ΚΕΝΤΡΩΝ ΕΞΥΠΗΡΕΤΗΣΗΣ ΠΟΛΙΤΩΝ (Κ.Ε.Π)

Όσον αφορά στη **ΔΙΕΥΘΥΝΣΗ ΔΙΟΙΚΗΤΙΚΩΝ ΥΠΗΡΕΣΙΩΝ** περιλαμβάνει ειδικότερα τις παρακάτω διοικητικές ενότητες:

5.1. Τμήμα Δημοτικής Κατάστασης και Ληξιαρχείου με τα εξής γραφεία:

5.1.1. Γραφείο Δημοτολογίου, Μητρώου Αρρένων και Εκλογικών Θεμάτων.

5.1.2. Γραφείο Ληξιαρχείου και Πολιτικών Γάμων.

5.2. Τμήμα Ανθρώπινου Δυναμικού και Διοικητικής Μέριμνας με τα εξής γραφεία:

5.2.1. Γραφείο Ανθρώπινου Δυναμικού, Μητρώων και Διαδικασιών Προσωπικού.

5.2.2. Γραφείο Πρωτοκόλλου, Διεκπεραίωσης, Αρχείου και Διοικητικής Μέριμνας.

5.2.3. Γραφείο Υγιεινής και Ασφάλειας.

5.3. Τμήμα Υποστήριξης Πολιτικών Οργάνων του Δήμου με τα εξής γραφεία:

5.3.1. Γραφείο Δημοτικού Συμβουλίου.

5.3.2. Γραφείο Δημοτικής Επιτροπής.

5.3.3. Γραφείο Λοιπών Μονοπρόσωπων και Συλλογικών Οργάνων.

Η **ΔΙΕΥΘΥΝΣΗ ΟΙΚΟΝΟΜΙΚΩΝ ΥΠΗΡΕΣΙΩΝ** περιλαμβάνει ειδικότερα τις παρακάτω διοικητικές ενότητες:

6.1. Τμήμα Προϋπολογισμού, Λογιστηρίου και Μισθοδοσίας, με τα εξής γραφεία:

6.1.1. Γραφείο Προϋπολογισμού και Λογιστηρίου.

6.1.2. Γραφείο Εκκαθάρισης και Εντολής Πληρωμής Δαπανών.

6.1.3. Γραφείο Εκκαθάρισης Μισθοδοσίας και Ασφάλισης Προσωπικού.

6.2. Τμήμα Εσόδων, Ρύθμισης Εμπορικών Δραστηριοτήτων, Αδειοδοτήσεων, Προστασίας Καταναλωτών και Απασχόλησης, με τα εξής γραφεία:

6.2.1. Γραφείο Εσόδων.

6.2.2. Γραφείο Ρύθμισης Εμπορικών Δραστηριοτήτων, Αδειοδοτήσεων, Προστασίας Καταναλωτών και Απασχόλησης.

6.3. Τμήμα Ταμειακής Υπηρεσίας, με τα εξής γραφεία:

6.3.1. Γραφείο Πληρωμών.

6.3.2. Γραφείο Βεβαιώσεων και Εισπράξεων.

6.3.3. Γραφείο Αναγκαστικών Μέτρων.

6.4. Τμήμα Προμηθειών και Αποθηκών, με τα εξής γραφεία:

6.4.1. Γραφείο Προμηθειών.

6.4.2. Γραφείο Αποθηκών και Διαχείρισης Υλικού.

Η **ΔΙΕΥΘΥΝΣΗ ΤΕΧΝΙΚΩΝ ΥΠΗΡΕΣΙΩΝ** περιλαμβάνει ειδικότερα τις παρακάτω διοικητικές ενότητες:

7.1. Τμήμα Συγκοινωνιών - Συγκοινωνιακών, Κτιριακών Έργων, με τα εξής γραφεία:

7.1.1. Γραφείο Κτιριακών και Συγκοινωνιακών Έργων.

7.1.2. Γραφείο Κυκλοφορίας και Συγκοινωνιών.

7.1.3. Γραφείο Συντήρησης Υποδομών Κτιριακών και Συγκοινωνιακών Έργων.

7.2. Τμήμα Ηλεκτρομηχανολογικών Έργων και Εγκαταστάσεων με τα εξής γραφεία:

7.2.1. Γραφείο Ηλεκτρομηχανολογικών Έργων- Εγκαταστάσεων.

7.2.2. Γραφείο Συντήρησης Υποδομών Ηλεκτρομηχανολογικών Έργων και Εγκαταστάσεων

Η ΔΙΕΥΘΥΝΣΗ ΚΕΝΤΡΩΝ ΕΞΥΠΗΡΕΤΗΣΗΣ ΠΟΛΙΤΩΝ (Κ.Ε.Π) περιλαμβάνει ειδικότερα τις παρακάτω διοικητικές ενότητες:

8.1. Τμήμα Εξυπηρέτησης Πολιτών

8.2. Τμήμα Εσωτερικής Ανταπόκρισης

Οι Αποκεντρωμένες Υπηρεσίες του Δήμου είναι εγκατεστημένες στην έδρα των Δημοτικών Ενοτήτων, εξυπηρετούν τις Δημοτικές Κοινότητες της ενότητας και περιλαμβάνουν υπηρεσίες οι οποίες υπάγονται διοικητικά σε αντίστοιχες Διευθύνσεις και Τμήματα των Κεντρικών Υπηρεσιών του Δήμου.

ΑΠΟΚΕΝΤΡΩΜΕΝΕΣ ΥΠΗΡΕΣΙΕΣ ΜΕ ΕΔΡΑ ΤΗΝ ΑΙΓΕΙΡΑ

1. Αποκεντρωμένες Υπηρεσίες Διεύθυνσης Διοικητικών Υπηρεσιών με έδρα τη Δ. Ε. Αιγείρας
2. Αποκεντρωμένες Υπηρεσίες Διεύθυνσης Οικονομικών Υπηρεσιών με έδρα τη Δ. Ε. Αιγείρας
3. Αποκεντρωμένες Υπηρεσίες Διεύθυνσης Κέντρων Εξυπηρέτησης Πολιτών (Κ.Ε.Π.) με έδρα τη Δ. Ε. Αιγείρας

ΑΠΟΚΕΝΤΡΩΜΕΝΕΣ ΥΠΗΡΕΣΙΕΣ ΜΕ ΕΔΡΑ ΤΗΝ ΑΚΡΑΤΑ

1. Αποκεντρωμένες Υπηρεσίες Διεύθυνσης Διοικητικών Υπηρεσιών με έδρα τη Δ. Ε. Ακράτας
2. Αποκεντρωμένες Υπηρεσίες Διεύθυνσης Οικονομικών Υπηρεσιών με έδρα τη Δ. Ε. Ακράτας
3. Αποκεντρωμένες Υπηρεσίες Διεύθυνσης Κέντρων Εξυπηρέτησης Πολιτών (Κ.Ε.Π.) με έδρα τη Δ. Ε. Ακράτας

ΑΠΟΚΕΝΤΡΩΜΕΝΕΣ ΥΠΗΡΕΣΙΕΣ ΜΕ ΕΔΡΑ ΤΟ ΔΙΑΚΟΠΤΟ

1. Αποκεντρωμένες Υπηρεσίες Διεύθυνσης Διοικητικών Υπηρεσιών με έδρα τη Δ. Ε. Διακοπτού
2. Αποκεντρωμένες Υπηρεσίες Διεύθυνσης Οικονομικών Υπηρεσιών με έδρα τη Δ. Ε. Διακοπτού
3. Αποκεντρωμένες Υπηρεσίες Διεύθυνσης Κέντρων Εξυπηρέτησης Πολιτών (Κ.Ε.Π.) με έδρα τη Δ. Ε. Διακοπτού

ΑΠΟΚΕΝΤΡΩΜΕΝΕΣ ΥΠΗΡΕΣΙΕΣ ΜΕ ΕΔΡΑ ΤΙΣ ΚΑΜΑΡΕΣ

1. Αποκεντρωμένες Υπηρεσίες Διεύθυνσης Διοικητικών Υπηρεσιών με έδρα τη Δ. Ε. Ερινεού

2. Αποκεντρωμένες Υπηρεσίες Διεύθυνσης Οικονομικών Υπηρεσιών με έδρα τη Δ. Ε. Ερινεού

3. Αποκεντρωμένες Υπηρεσίες Διεύθυνσης Κέντρων Εξυπηρέτησης Πολιτών (Κ.Ε.Π.) με έδρα τη Δ. Ε. Ερινεού

ΑΠΟΚΕΝΤΡΩΜΕΝΕΣ ΥΠΗΡΕΣΙΕΣ ΜΕ ΕΔΡΑ ΤΗΝ ΡΟΔΟΔΑΦΝΗ ΚΑΙ ΤΑ ΣΕΛΙΑΝΙΤΙΚΑ

1. Αποκεντρωμένες Υπηρεσίες Διεύθυνσης Διοικητικών Υπηρεσιών με έδρα τη Δ. Ε. Συμπολιτείας

2. Αποκεντρωμένες Υπηρεσίες Διεύθυνσης Οικονομικών Υπηρεσιών με έδρα τη Δ. Ε. Συμπολιτείας

3. Αποκεντρωμένες Υπηρεσίες Διεύθυνσης Κέντρων Εξυπηρέτησης Πολιτών (Κ.Ε.Π.) με έδρα τη Δ. Ε. Συμπολιτεία

Όσον αφορά στη στελέχωση του Δήμου και τις ανάγκες που εντοπίζονται παρουσιάζονται στον επόμενο πίνακα. Τα στοιχεία του πίνακα προκύπτουν από την καταγραφή που έγινε από τα στελέχη του Δήμου Αιγιαλείας με τη χρήση ερωτηματολογίων που διανεμήθηκαν από την ομάδα εργασίας του Επιχειρησιακού.

Πίνακας 26: Προσωπικό και καταγραφή αναγκών στελέχωσης τμημάτων Δήμου Αιγιαλείας

Τμήμα / Διεύθυνση	Απασχολούμενο προσωπικό	Επίπεδο εκπαίδευσης	Κλάδος /Ειδικότητα	Καταγραφή αναγκών
ΔΙΕΥΘΥΝΣΗ ΠΡΟΓΡΑΜΜΑΤΙΣΜΟΥ, ΟΡΓΑΝΩΣΗΣ, ΠΛΗΡΟΦΟΡΙΚΗΣ ΚΑΙ ΤΟΠΙΚΗΣ ΑΝΑΠΤΥΞΗΣ	1	ΤΕ	Διοικητικού Λογιστικού	Κρίνεται αναγκαία η ενίσχυση της Διεύθυνσης με τουλάχιστον δύο (2) ακόμα υπαλλήλους.
Τμήμα Προγραμματισμού, Οργάνωσης, ΤΠΕ	1	ΠΕ	Πληροφορικής (software, hardware)	
	1	ΤΕ	Πληροφορικής (software, hardware)	
	1	ΔΕ	Διοικητικού Λογιστικού/ Διοικητικού Λογιστικού	
Τμήμα τουριστικής ανάπτυξης και στήριξης του πρωτογενούς τομέα	1	ΤΕ	Τεχνολόγων Γεωπονίας	
	1	ΤΕ	Πολιτικών Μηχανικών	
ΔΙΕΥΘΥΝΣΗ ΚΑΘΑΡΙΟΤΗΤΑΣ, ΠΕΡΙΒΑΛΛΟΝΤΟΣ, ΔΙΑΧΕΙΡΙΣΗΣ ΟΧΗΜΑΤΩΝ & ΜΗΧΑΝΗΜΑΤΩΝ				
Τμήμα Διαχείρισης κίνησης, επισκευής, συντήρησης οχημάτων και μηχανημάτων	1	ΤΕ	Μηχανολόγος	Κρίνεται αναγκαία η ενίσχυση του τμήματος με έναν υπάλληλο διοικητικό και έναν τεχνικό μηχανικό
	2	ΔΕ	Μηχανοτεχνιτών αυτοκινήτων	
	3	ΔΕ	Οδηγών αυτοκινήτων καθαριότητας (απορριμματοφόρα)	
	1	ΔΕ	Διοικητικού	
	1	ΔΕ	Εργοδηγών (τεχνικός)	
	1	ΠΕ	Γεωπόνων	

Τμήμα Περιβάλλοντος και Πρασίνου	1	ΤΕ	Δασοπόνων	Κρίνεται αναγκαία η στελέχωση της Υπηρεσίας με ένα ακόμα Γεωπόνο και 10 εργάτες ΥΕ Πρασίνου- Γενικών καθηκόντων. Επιπλέον για την ορθή λειτουργία του καταφυγίου απαιτείται Κτηνίατρος, 1 βοηθός κτηνιάτρου, 1 εκπαιδευτής ζώων, 1 οδηγός ακόμα, 3 φροντιστές, 2 άτομα για περισυλλογή και 2 φύλακες.
	2	ΔΕ	Διοικητικού	
	1	ΔΕ	Οδηγών	
	1	ΥΕ	Εργ. Κοιμητηρίων	
	9	ΥΕ	Εργατών Πρασίνου	
Τμήμα Καθαριότητας, Αποκομιδής, Απορριμμάτων & Ανακυκλώσιμων υλικών	1	ΠΕ	Μηχανικών παραγωγής & διοίκησης	Κρίνεται αναγκαία η ενίσχυση του τμήματος με: 1 ΠΕ Περιβαλλοντολό (ή αντίστοιχο), 1 ΤΕ Μηχ. Μηχανικό, 4 ΔΕ Οδηγούς, 1 ΔΕ διοικητικού - Λογιστικού, 1 ΔΕ Χειριστή γερανού, 2 ΥΕ Επιστάτες, 15 ΥΕ Προσωπικού Καθαριότητας εξωτερικών χώρων
	2	ΔΕ	Διοικητικού / Λογιστικού	
	1	ΔΕ	Τεχνικού / Δομικών έργων	
	3	ΔΕ	Επόπτων καθαριότητας	
	24	ΔΕ	Οδηγών	
	4	ΔΕ	Χειριστών μηχανημάτων έργων	
	1	ΥΕ	Επιστατών	
	37	ΥΕ	Προσωπικού καθαριότητας εξωτερικών χώρων	
	1	ΥΕ	Εργατών γενικών καθηκόντων	
2	ΥΕ	Φυλάκων		
ΔΙΕΥΘΥΝΣΗ ΔΟΜΗΣΗΣ ΚΑΙ ΠΟΛΕΟΔΟΜΙΚΩΝ ΕΦΑΡΜΟΓΩΝ				
Τμήμα Έκδοσης Αδειών Δόμησης και Ελέγχου Δόμησης	2	ΠΕ	Μηχανικοί	Απαιτείται ενίσχυση και στα δυο τμήματα της Διεύθυνσης με πρόσληψη - τοποθέτηση τουλάχιστον ενός μηχανικού για το Τμήμα Α και ενός μηχανικού για το Τμήμα Β
Τμήμα Πολεοδομικών Εφαρμογών, Τοπογραφίας και Γεωχωρικών Πληροφοριών (G.I.S)	2	ΠΕ	Μηχανικοί	
Γραμματεία ΥΔΟΜ	2	ΔΕ	Διοικητικοί	

ΔΙΕΥΘΥΝΣΗ ΤΕΧΝΙΚΩΝ ΥΠΗΡΕΣΙΩΝ				
Τμήμα Ηλεκτρομηχανολογικών Έργων και εγκαταστάσεων	1	ΠΕ	Μηχανικών / Ηλεκτρολόγων μηχανικών	Κρίνεται αναγκαία η ενίσχυση του υφιστάμενου προσωπικού με τα παρακάτω ειδικότητες (μόνιμο προσωπικό): 1 ΤΕ ΗΛΕΚΤΡΟΛΟΓΟ ΜΗΧΑΝΙΚΟ, 1 ΠΕ ή ΤΕ ΜΗΧΑΝΟΛΟΓΩΝ ΜΗΧΑΝΙΚΩΝ, 1 ΔΕ ΔΙΟΙΚΗΤΙΚΩΝ, 2 ΗΛΕΚΤΡΟΛΟΓΟΥΣ ΕΓΚΑΤΑΣΤΑΣΕΩΝ ΔΕ, 1 ΔΕ ΗΛΕΚΤΡΟΛΟΓΟ ΕΝΑΕΡΙΤΗ, 1 ΔΕ ΟΔΗΓΟ, 1 ΕΡΓΑΤΗ ΓΕΝΙΚΩΝ ΚΑΘΗΚΟΝΤΩΝ, 2 ΔΕ ΥΔΡΑΥΛΙΚΟΥΣ, 1 ΧΕΙΡΙΣΤΗ ΚΑΛΑΘΟΦΟΡΟΥ
	1	ΤΕ	Μηχανικών / Πολιτικών Μηχανικών	
	2	ΤΕ	Μηχανικών / Μηχανολόγων Μηχανικών	
	1	ΔΕ	Οδηγών	
	3	ΔΕ	Τεχνικού / Ηλεκτρολόγων	
	3	ΔΕ	Τεχνικού / Υδραυλικών	
	1	ΔΕ	Χειριστών μηχανημάτων έργων	
	1	ΥΕ	Βοηθητικών εργασιών	
Τμήμα συγκοινωνιών, συγκοινωνιακών, κτιριακών έργων	3	ΠΕ	Πολιτικών Μηχανικών	Κρίνεται απαραίτητη η ενίσχυσή του με το παρακάτω μόνιμο προσωπικό: 2 Πολιτικού Μηχανικοί Π.Ε., 2 Πολιτικού Μηχανικοί Π.Ε., 1 Αρχιτέκτονα Μηχανικό, 1 Τοπογράφο Μηχανικό Π.Ε. ή Τ.Ε., 2 διοικητικούς υπαλλήλους, 2 οδηγούς φορτηγού οχήματος, 2 τεχνίτες μετατζήδες, 2 τεχνίτες πλακατζήδες, 8 εργάτες γενικών καθηκόντων, 2 ηλεκτροσυγκολλητές, 2 ελαιοχρωματιστές, 2 υδραυλικούς, 2 χειριστές Μ.Ε. ειδικότητας 1 παρ 1.3 και 1.5 (μπετονιέρα αυτοφερώμενη, φορτωτών παντός τύπου, σύνθετων εκσκαπτικών κ φ2 ορτωτικών μηχανημάτων τύπου JCB), 2 χειριστές Μ.Ε. ειδικότητας 2 παρ. 2.3 κ 2.7 (ανυψωτικού παρονοφόρου μηχανήματος-κλαρκ κλπ, γερανοφόρου οχήματος-παπαγάλου Οι παραπάνω ειδικότητες κρίνονται απαραίτητες προκειμένου να αποκατασταθεί η εύρυθμη λειτουργία
	5	ΤΕ	Πολιτικών έργων υποδομής	
	1	ΤΕ	Διοικητικού / Λογιστικού	
	1	ΔΕ	Διοικητικών	
	1	ΔΕ	Εργοδηγών	
	1	ΔΕ	Τεχνίτης - πλακάς	
	1	ΔΕ	Τεχνίτητος - μετατζής	

	2	ΔΕ	Εργάτης	του Τμήματος και να μπορεί να ανταποκριθεί στις αυξημένες επιχειρησιακές ανάγκες και προκλήσεις του διευρυμένου Δήμου μας.
	2	ΔΕ	Εργάτης	
ΔΙΕΥΘΥΝΣΗ ΚΟΙΝΩΝΙΚΗΣ ΠΡΟΝΟΙΑΣ				
Τμήμα κοινωνικής πολιτικής, παιδείας & Εθελοντισμού	2	ΠΕ	Διοικητικού / Οικονομικού	Κρίνεται αναγκαία η ενίσχυση του τμήματος με 4 τουλάχιστον υπαλλήλους (2 κοινωνικούς λειτουργούς, 1 ψυχολόγο, 1 Διοικητικό)
	2	ΤΕ	Διοικητικού / Λογιστικού	
	1	ΔΕ	Διοικητικού / Λογιστικού	
	5	ΔΕ	Φυλάκων / Σχολικών φυλάκων	
	13	ΥΕ	Προσωπικού καθαριότητας εσωτερικών χώρων	
Τμήμα Κοινωνικής αρωγής Γ' Ηλικίας & Ατόμων με Ειδικές Ανάγκες	1	ΔΕ	Διοικητικού / Λογιστικού	Κρίνεται αναγκαία η ενίσχυση του τμήματος με έναν διοικητικό υπάλληλο
	6	ΤΕ	Κοινωνικών λειτουργών	
	3	ΔΕ	Νοσηλευτών	
	3	ΤΕ	Νοσηλευτών	
	5	ΥΕ	Οικογενειακών Βοηθών	
ΔΙΕΥΘΥΝΣΗ ΔΙΟΙΚΗΤΙΚΩΝ ΥΠΗΡΕΣΙΩΝ				
Τμήμα Ανθρώπινου δυναμικού και Διοικητικής Μέριμνας	2	ΠΕ	Διοικητικού / Οικονομικού	
	2	ΔΕ	Διοικητικού / Λογιστικού	
Γραφείο πρωτοκόλλου, διεκπεραίωσης αρχείου & Διοικητικής Μέριμνας	2	ΔΕ	Διοικητικού / Λογιστικού	
Τμήμα υποστήριξης πολιτικών οργάνων Δ. Αιγιαλείας	1	ΠΕ	Διοικητικού / Οικονομικού	Κρίνεται αναγκαία η ενίσχυση του τμήματος με δυο τουλάχιστον υπαλλήλους
	2	ΔΕ	Διοικητικού / Οικονομικού	

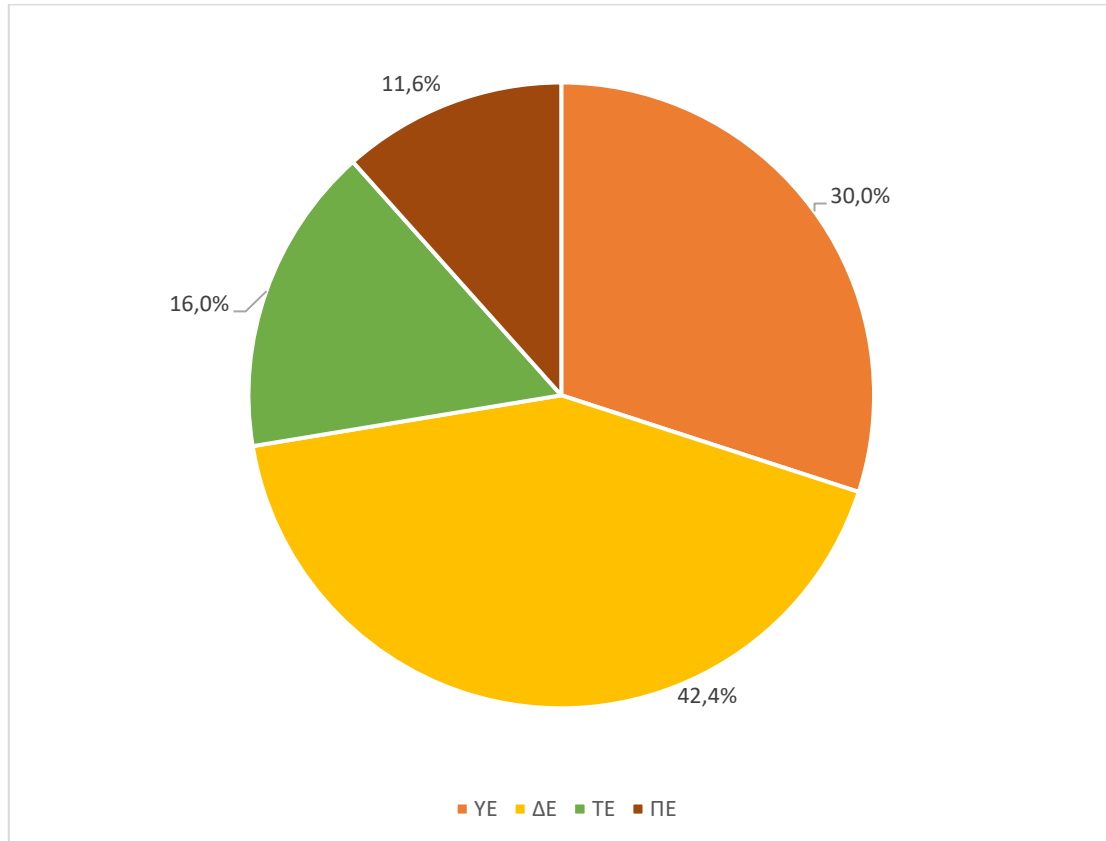
Τμήμα Δημοτικής Κατάστασης & Ληξιαρχείου	3	ΔΕ	Διοικητικού / Λογιστικού	Κρίνεται αναγκαία η ενίσχυση του τμήματος με δυο υπαλλήλους
ΔΙΕΥΘΥΝΣΗ ΟΙΚΟΝΟΜΙΚΩΝ ΥΠΗΡΕΣΙΩΝ				
Τμήμα Εσόδων, ρυθμ. Εμπορικών δραστηριοτήτων, αδειοδοτήσεων, προστ. καταναλωτών και απασχόλησης	1	ΤΕ	Διοικητικού / Λογιστικού	Κρίνεται απαραίτητη η στελέχωση του τμήματος με τουλάχιστον 3 άτομα
	2	ΔΕ	Διοικητικού / Λογιστικού	
Ταμειακή Υπηρεσία	1	ΠΕ	Διοικητικού / Οικονομικού	Κρίνεται αναγκαία η ενίσχυση του τμήματος με δυο τουλάχιστον υπαλλήλους
	1	ΤΕ	Διοικητικού / Λογιστικού	
	2	ΔΕ	Διοικητικού / Οικονομικού	
Προμηθειών και Αποθηκών	2	ΔΕ	Διοικητικού / Λογιστικού	Κρίνεται αναγκαία η ενίσχυση του τμήματος με δυο τουλάχιστον υπαλλήλους
Τμήμα Λογιστηρίου, Προϋπολογισμού & Μισθοδοσίας	3	ΠΕ	Διοικητικού / Οικονομικού	Κρίνεται αναγκαία η ενίσχυση του τμήματος με δυο τουλάχιστον υπαλλήλους
	1	ΤΕ	Λογιστικού	
	5	ΔΕ	Διοικητικού / Οικονομικού	
ΚΕΠ ΑΙΓΙΑΛΕΙΑΣ (ΑΠΟΚΕΝΤΡΩΜΕΝΕΣ ΥΠΗΡΕΣΙΕΣ)				
ΚΕΠ ΑΙΓΕΙΡΑΣ	1	ΠΕ	ΔΥΠ	Είναι απαραίτητη η ενίσχυση της Διεύθυνσης με δυο τουλάχιστον επιπλέον υπαλλήλους
ΚΕΠ ΑΚΡΑΤΑΣ	1	ΠΕ	ΔΥΠ	
	1	ΤΕ	ΔΥΠ	
ΚΕΠ ΔΙΑΚΟΠΤΟΥ	1	ΠΕ	ΔΥΠ	
	1	ΤΕ	ΔΥΠ	
ΚΕΠ ΣΥΜΠΟΛΙΤΕΙΑΣ	1	ΔΕ	Διοικητικού	
ΚΕΠ ΕΡΙΝΕΟΥ	1	ΔΕ	Διοικητικού	
ΑΙΓΙΟΥ	1	ΠΕ	Διοικητικού Οικονομικού	
	1	ΠΕ	ΔΥΠ	Υπάρχει ανάγκη πρόσληψης δυο ατόμων

Τμήμα Εσωτερικής Ανταπόκρισης ΚΕΠ Δήμου Αιγιαλείας	2	ΔΕ	ΔΥΠ	
Τμήμα εξυπηρέτησης πολιτών	2	ΠΕ	ΔΥΠ	
	1	ΤΕ	ΔΥΠ	
ΑΠΟΚΕΝΤΡΩΜΕΝΕΣ ΔΙΟΙΚΗΤΙΚΑ ΥΠΗΡΕΣΙΕΣ ΠΟΥ ΥΠΑΓΟΝΤΑΙ ΣΤΗ ΔΙΕΥΘΥΝΣΗ ΔΙΟΙΚΗΤΙΚΩΝ ΥΠΗΡΕΣΙΩΝ				
Διεύθυνση	1	ΠΕ	Διοικητικού / Οικονομικού	Υπάρχουν θέματα αναπλήρωσης σε περίπτωση απουσίας με άδεια σε κάποιες περιπτώσεις
Αποκεντρωμένη ΔΕ Αιγείρας	1	ΔΕ	Διοικητικού Λογιστικού	
Αποκεντρωμένη ΔΕ Ακράτας	1	ΔΕ	Διοικητικού Λογιστικού	
Αποκεντρωμένη ΔΕ Διακοπτού	1	ΔΕ	Διοικητικού Λογιστικού	
Αποκεντρωμένη ΔΕ Συμπολιτείας	1	ΔΕ	Διοικητικού Λογιστικού	
Αποκεντρωμένη ΔΕ Ερινέου	1	ΔΕ	Διοικητικού Λογιστικού	
ΓΡΑΜΜΑΤΕΙΑ ΔΗΜΑΡΧΟΥ, ΔΗΜΟΣΙΩΝ ΣΧΕΣΕΩΝ-ΕΠΙΚΟΙΝΩΝΙΑΣ, ΕΘΙΜΟΤΥΠΙΑΣ ΚΑΙ ΕΚΔΗΛΩΣΕΩΝ	1	ΔΕ	Διοικητικού / Λογιστικού	Κρίνεται αναγκαία η ενίσχυση του τμήματος με έναν τουλάχιστον υπάλληλο.
ΑΥΤΟΤΕΛΕΣ ΤΜΗΜΑ ΔΗΜΟΤΙΚΗΣ ΑΣΤΥΝΟΜΙΑΣ	1	ΠΕ	ΔΗΜΟΤΙΚΟΣ ΑΣΤΥΝΟΜΙΚΟΣ	Αναμένεται η προκήρυξη εννέα (9) ατόμων (δημοτικών αστυνομικών) εντός του 2025
	1	ΔΕ	ΔΗΜΟΤΙΚΟΣ ΑΣΤΥΝΟΜΙΚΟΣ	
	1	ΔΕ	ΔΙΟΙΚΗΤΙΚΟΥ	
ΑΥΤΟΤΕΛΕΣ ΤΜΗΜΑ ΠΟΛΙΤΙΣΜΟΥ, ΑΘΛΗΤΙΣΜΟΥ, ΠΡΟΣΧΟΛΙΚΗΣ ΑΓΩΓΗΣ ΚΑΙ ΚΔΑΠ	1	ΤΕ	Διοικητικού / Λογιστικού	Κρίνεται αναγκαία η ενίσχυση του τμήματος με τρεις τουλάχιστον υπαλλήλους, για τη διοικητική του υποστήριξη και με 27 άτομα για την επαρκή λειτουργία των παιδικών σταθμών και των ΚΔΑΠ (ήδη ετοιμάζεται προκήρυξη μέσω ΕΣΠΑ), που θα συμπληρώνουν τις έξι
	3	ΤΕ	Παιδαγωγών πρώιμης παιδικής ηλικίας	
	1	ΤΕ	Βιβλιοθηκονομίας	
	1	ΔΕ	Διοικητικού / Λογιστικού	
	3	ΥΕ	Εργατών γενικών καθηκόντων	

	1	ΥΕ	Προσωπικού εστίασης / μαγείρων	προσλήψεις ΙΔΟΧ (3ΠΕ και 3ΤΕ Παιδαγωγών Πρώιμης Παιδικής Ηλικίας .
	1	ΥΕ	Προσωπικού εστίασης / τραπεζοκόμων	
ΑΥΤΟΤΕΛΕΣ ΤΜΗΜΑ ΔΗΜΟΤΙΚΗΣ ΠΕΡΙΟΥΣΙΑΣ ΚΑΙ ΚΛΗΡΟΔΟΤΗΜΑΤΩΝ	1	ΤΕ	Διοικητικού / Λογιστικού	Κρίνεται αναγκαία η ενίσχυση του τμήματος με δυο τουλάχιστον υπαλλήλους
ΑΥΤΟΤΕΛΕΣ ΤΜΗΜΑ ΠΟΛΙΤΙΚΗΣ ΠΡΟΣΤΑΣΙΑΣ	1	ΤΕ	Τοπογράφος Μηχανικός	Κρίνεται αναγκαία η ενίσχυση του τμήματος με έναν τουλάχιστον υπάλληλο.
ΑΥΤΟΤΕΛΕΣ ΤΜΗΜΑ ΕΣΩΤΕΡΙΚΟΥ ΕΛΕΓΧΟΥ	1	ΤΕ	Διοικητικού / Οικονομικού	Κρίνεται αναγκαία η ενίσχυση του τμήματος με έναν υπάλληλο

Σύμφωνα με τα στοιχεία του προηγούμενου πίνακα, ο Δήμος Αιγιαλείας έχει 250 υπαλλήλους. Από το σύνολο των υπαλλήλων του Δήμου, το μεγαλύτερο ποσοστό (42,4%) είναι ΔΕ και το 30% είναι ΥΕ. Το 16% των υπαλλήλων είναι ΤΕ και το μικρότερο ποσοστό της τάξης του 11,6% είναι ΠΕ.

Διάγραμμα 10: Ποσοστιαία κατανομή υπαλλήλων Δήμου ανά επίπεδο εκπαίδευσης



Επιπλέον, αξίζει να σημειωθεί ότι στην πλειοψηφία των τμημάτων του Δήμου Αιγιαλείας υπάρχει ανάγκη πρόσληψης προσωπικού, προκειμένου να καλύπτονται οι ανάγκες εύρυθμης λειτουργίας τους.

Όσον αφορά σε ανάγκες εκπαίδευσης, στη συντριπτική πλειοψηφία των τμημάτων του Δήμου δεν υπάρχουν ανάγκες εκπαίδευσης. Σημειώνεται ότι σε περίπτωση που προκύπτει κάποια ανάγκη εκπαίδευσης / κατάρτισης του προσωπικού αξιοποιούνται προγράμματα επιμόρφωσης του ΙΝ.ΕΠ (π.χ. σεμινάριο για συμβάσεις προμηθειών και υπηρεσιών, χρήση του ΕΣΗΔΗΣ. κ.ά.) και έπειτα σεμινάρια που διεξάγονται από ιδιωτικούς φορείς.

Εξειδικευμένες ανάγκες επιμόρφωσης και περαιτέρω κατάρτισης εντοπίζονται στο τμήμα Ανθρώπινου Δυναμικού & Διοικητικής Μέριμνας, όπου υπάρχει ανάγκη κατάρτισης σε εξειδικευμένα επιμορφωτικά προγράμματα, σε σχέση με το αντικείμενο είτε μέσω ΕΚΔΔΑ ή μέσω ιδιωτικών φορέων. Επιπλέον, στο τμήμα εσόδων, εμπορικών δραστηριοτήτων, αδειοδοτήσεων και προστασίας καταναλωτών

και απασχόλησης εντοπίζεται η ανάγκη παρακολούθησης εξειδικευμένων σεμιναρίων σχετικά με τα αντικείμενα του τμήματος λόγω των αλλαγών που επιφέρουν οι μεταβολές στη νομοθεσία.

Στο τμήμα εξυπηρέτησης πολιτών επισημαίνεται η ανάγκη των υπαλλήλων για συνεχή κατάρτιση και ενημέρωση δεδομένου ότι αντικείμενο των ΚΕΠ συνεχώς εξελίσσεται και αλλάζει, ενώ στις αποκεντρωμένες υπηρεσίες επισημαίνεται η ανάγκη συνεχούς επιμόρφωσης του προσωπικού σε θέματα ορθής σύνταξης και διακίνησης εγγράφων καθώς και σε θέματα ΤΠΕ. Επομένως, οι εργαζόμενοι στα ΚΕΠ θα πρέπει συνεχώς να ενημερώνονται για τις εξελίξεις και τις αλλαγές που γίνονται. Επιπλέον, στο τμήμα συγκοινωνιών – συγκοινωνιακών, κτιριακών έργων εντοπίζεται η ανάγκη συνεχούς ενημέρωσης και κατάρτισης του προσωπικού πάνω σε θέματα τεχνολογίας, στις πλατφόρμες / συστήματα διεκπεραίωσης, στις διαδικασίες, τα πληροφοριακά συστήματα.

2.1.3 Κτιριακές Υποδομές Υπηρεσιών Δήμου Αιγιαλείας

Στον επόμενο πίνακα αποτυπώνονται οι κτιριακές υποδομές των υπηρεσιών του Δήμου Αιγιαλείας, ανά Διεύθυνση και Τμήμα, σύμφωνα με τα στοιχεία που συγκεντρώθηκαν από την Ομάδα Εργασίας του Επιχειρησιακού Προγράμματος με τη χρήση σχετικού ερωτηματολογίου.

Πίνακας 27: Αποτύπωση κτιριακών υποδομών υπηρεσιών Δήμου Αιγιαλείας, καταγραφή αναγκών και προβλημάτων

Τμήμα / Διεύθυνση	Περιγραφή κτιριακών υποδομών	Παρατηρήσεις - Καταγραφή αναγκών & προβλημάτων
ΔΙΕΥΘΥΝΣΗ ΠΡΟΓΡΑΜΜΑΤΙΣΜΟΥ, ΟΡΓΑΝΩΣΗΣ, ΠΛΗΡΟΦΟΡΙΚΗΣ ΚΑΙ ΤΟΠΙΚΗΣ ΑΝΑΠΤΥΞΗΣ		
Τμήμα Προγραμματισμού, Οργάνωσης, ΤΠΕ	Τρία γραφεία επιφάνειας 35, 18 και 10 τμ	Στεγανοποίηση κτιρίου
Τμήμα τουριστικής ανάπτυξης και στήριξης του πρωτογενούς τομέα		
ΔΙΕΥΘΥΝΣΗ ΚΑΘΑΡΙΟΤΗΤΑΣ, ΠΕΡΙΒΑΛΛΟΝΤΟΣ, ΔΙΑΧΕΙΡΙΣΗΣ ΟΧΗΜΑΤΩΝ & ΜΗΧΑΝΗΜΑΤΩΝ		
Τμήμα Διαχείρισης κίνησης, επισκευής, συντήρησης οχημάτων και μηχανημάτων	Χώρος επιφάνειας 21 τμ, σε ισόγειο κτίριο, επιφάνειας κάλυψης 405τμ. Τα γραφεία χωρίζονται με γυψοσανίδα	Υπάρχει έλλειψη συνεργείου οχημάτων. Οι μηχανικοί του Δήμου δεν έχουν οργανωμένο χώρο, στεγασμένο για να κάνουν τις απαραίτητες επισκευές / service των οχημάτων.
	Χώρος επιφάνειας 7 τμ, σε ισόγειο κτίριο επιφάνειας κάλυψης ~405τμ. Τα γραφεία χωρίζονται με γυψοσανίδα.	
Τμήμα Περιβάλλοντος και Πρασίνου	Χώρος επιφάνειας 24τμ σε ισόγειο κτίριο, επιφάνειας ~405τμ. Τα γραφεία χωρίζονται με γυψοσανίδα	
	Χώρος επιφάνειας 7τμ σε ισόγειο κτίριο, επιφάνειας ~405τμ. Τα γραφεία χωρίζονται με γυψοσανίδα	
Τμήμα Καθαριότητας, Αποκομιδής, Απορριμμάτων & Ανακυκλώσιμων υλικών	Τρία γραφεία σε χώρο επιφάνειας ~45τμ	Οι χώροι κρίνονται ως μη επαρκείς για την κάλυψη των αναγκών των εργαζομένων. Όσον αφορά στα containers κρίνεται απαραίτητη η αγορά επιπλέον containers. Στο χώρο συγκέντρωσης των οδοκαθαριστών δεν υπάρχει ύδρευση, WC και πλακάκια, ενώ στο συνεργείο ΔΕ
	Δυο containers, το ένα WC 10τμ και το άλλο αποδυτήρια προσωπικού αποκομιδής επιφάνειας 20τμ στο νέο ΣΜΑ	

	Χώρος συγκέντρωσης οδοκαθαριστών επιφάνειας ~30τμ	Ακράτας χρειάζεται μικρός χώρος συγκέντρωσης των εργαζομένων εντός του κτιρίου
	Συνεργείο ΔΕ Ακράτας επιφάνειας ~500τμ	
ΔΙΕΥΘΥΝΣΗ ΔΟΜΗΣΗΣ ΚΑΙ ΠΟΛΕΟΔΟΜΙΚΩΝ ΕΦΑΡΜΟΓΩΝ		
Τμήμα Έκδοσης Αδειών Δόμησης και Ελέγχου Δόμησης	Δυο υπόγειοι όροφοι στο κτίριο που στεγάζεται η ΥΔΟΜ στο Αίγιο. Επιπλέον, αποθηκευτικός χώρος για τα έγγραφα φυσικού αρχείου της υπηρεσίας καθώς και για τα σχέδια γεωχωρικών δεδομένων	
Τμήμα Πολεοδομικών Εφαρμογών, Τοπογραφίας και Γεωχωρικών Πληροφοριών (G.I.S)		
Γραμματεία ΥΔΟΜ		
ΔΙΕΥΘΥΝΣΗ ΤΕΧΝΙΚΩΝ ΥΠΗΡΕΣΙΩΝ		
Τμήμα Ηλεκτρομηχανολογικών Έργων και εγκαταστάσεων	Χώρος επιφάνειας ~400τμ, με γραφεία, κουζίνα, χώρο server και 2 WC	Σε περίπτωση πρόσληψης νέου προσωπικού θα πρέπει να αναζητηθεί χώρος εργασίας (νέα γραφεία)
	Χώρος επιφάνειας ~200τμ (Αποθήκη ηλεκτρολόγων)	
	Χώρος επιφάνειας ~80τμ (Αποθήκη υδραυλικών)	
Τμήμα συγκοινωνιών, συγκοινωνιακών, κτιριακών έργων	Χώρος επιφάνειας ~400τμ, με 11 γραφεία, κουζίνα, αποθήκη / χώρος server, 2 WC και κοινόχρηστους χώρους	Τα WC του χώρου χρίζουν ανακαίνισης
ΔΙΕΥΘΥΝΣΗ ΚΟΙΝΩΝΙΚΗΣ ΠΡΟΝΟΙΑΣ		
Τμήμα κοινωνικής πολιτικής, παιδείας & Εθελοντισμού	Υπόγειος χώρος επιφάνειας ~90τμ	
	Ισόγειος χώρος επιφάνειας ~40τμ	
	Χώρος 1ου ορόφου επιφάνειας ~150τμ	
	Χώρος 2ου ορόφου επιφάνειας ~150 τμ	

Τμήμα Κοινωνικής αρωγής Γ' Ηλικίας & Ατόμων με Ειδικές Ανάγκες	Υπόγειος χώρος δυο γραφείων και ισόγειο, επιφάνειας 30τμ και 20 τμ στο Αίγιο	Το ένα από τα δυο γραφεία (ισόγειο) και τα δυο από τα τρία γραφεία (υπόγειο) δεν έχουν κλιματισμό
	Ισόγειος χώρος, επιφάνειας ~40τμ (Συμπολιτεία, Ερινέο)	
	Ισόγειος χώρος, επιφάνειας ~50τμ (Διακοπτό)	Υπάρχει πρόβλημα στις εγκαταστάσεις διαδικτύου
	Ισόγειος χώρος επιφάνειας 25 τμ (Ακράτα) και Ισόγειος χώρος επιφάνειας 35 τμ (Αιγείρα)	Στο χώρο της Αιγείρας υπάρχει πρόβλημα στα κλιματιστικά και στις εγκαταστάσεις διαδικτύου
ΔΙΕΥΘΥΝΣΗ ΔΙΟΙΚΗΤΙΚΩΝ ΥΠΗΡΕΣΙΩΝ		
Τμήμα Ανθρώπινου δυναμικού και Διοικητικής Μέριμνας	Ενιαίος χώρος, επιφάνειας 50τμ όπου το ένα μέρος του τοίχου έχει τζαμαρία στον 2ο όροφο	Υπάρχει έλλειψη αποθηκευτικού χώρου για το αρχείο της υπηρεσίας, παρότι στο υπόγειο υπάρχει χώρος τουλάχιστον 200τμ το οποίο μπορεί να αξιοποιηθεί. Το κτίριο χρίζει ελαιοχρωματισμού εσωτερικά και εξωτερικά.
	Ισόγειος χώρος 20 τμ	
	Ενιαίος χώρος με τζαμαρία στον 1ο όροφο, επιφάνειας 25 τμ	
Τμήμα υποστήριξης πολιτικών οργάνων Δ. Αιγιαλείας	Τρίχωρος χώρος, χωρισμένος με αλουμίνια και πόρτα επιφάνειας ~100τμ	Υπάρχει ανάγκη τοποθέτησης περσίδων σε υφιστάμενα διαχωριστικά αλουμινίου και ελαιοχρωματισμός τοιχοποιίας
Τμήμα Δημοτικής Κατάστασης & Ληξιαρχείου	Χώρος χωρισμένος, επιφάνειας 130τμ σε δυο μέρη με γυψοσανίδα και πόρτες	Στο χώρο στεγάζεται και το πρωτόκολλο με αποτέλεσμα να υπάρχει μεγάλη φασαρία από τους εξυπηρετούμενους πολίτες. Επίσης, υπάρχει κίνδυνος διέρρευσης προσωπικών δεδομένων καθώς το δημοτολόγιο διαχειρίζεται θέματα πολιτών με ευαίσθητα προσωπικά δεδομένα. Κατα την εξυπηρέτηση δε διαφυλάσσεται η ιδιωτικότητα.
ΔΙΕΥΘΥΝΣΗ ΟΙΚΟΝΟΜΙΚΩΝ ΥΠΗΡΕΣΙΩΝ		

Τμήμα Εσόδων, ρυθμ. Εμπορικών δραστηριοτήτων, αδειοδοτήσεων, προστ. καταναλωτών και απασχόλησης	Δίχωρος χώρος (χωρισμένος με χώρισμα αλουμινίου και πόρτα) επιφάνειας ~40τμ	Ο χώρος είναι αρκετά περιορισμένος, δεδομένου ότι εκτός των μόνιμων υπαλλήλων, απασχολούνται επιπλέον 3 άτομα με πρόγραμμα του ΟΑΕΔ και δεν υπάρχει δυνατότητα να τοποθετηθεί στο χώρο το αναγίο πρόσφατο αρχείο της υπηρεσίας. Επίσης, υπάρχει συναλλαγή με το κοινό στον ίδιο χώρο, το οποίο δυσχεραίνει την εκτέλεση των καθηκόντων των υπαλλήλων στον ίδιο χώρο (απόσπαση προσοχής)
Ταμειακή Υπηρεσία	Σε ενιαίο χώρο με άλλες υπηρεσίες	Υπάρχει ανάγκη αντικατάστασης κουφωμάτων διότι τα υφιστάμενα δεν παρέχουν αρκετή ασφάλεια.
Προμηθειών και Αποθηκών	Διαμέρισμα 3ου ορόφου, επιφάνειας 60τμ, με δυο δωμάτια, κουζίνα και μπάνιο	Υπάρχουν προβλήματα στην ηλεκτρική εγκατάσταση, ρωγμές στην τοιχοποιία και παλαιωμένες υδραυλικές εγκαταστάσεις
Τμήμα Λογιστηρίου, Προϋπολογισμού & Μισθοδοσίας	Ενιαίος χώρος επιφάνειας ~45τμ Ενιαίος χώρος επιφάνειας ~20τμ	Εντοπίζονται προβλήματα στο δάπεδο - Μερική ή ολική αντικατάσταση δαπέδου και νέα πλακόστρωση
ΚΕΠ ΑΙΓΙΑΛΕΙΑΣ (ΑΠΟΚΕΝΤΡΩΜΕΝΕΣ ΥΠΗΡΕΣΙΕΣ)		
ΚΕΠ ΑΙΓΕΙΡΑΣ	Ισόγειος ενιαίος χώρος επιφάνειας 40τμ, στο δημοτικό κατάστημα Αιγείρας	Όλοι οι χώροι που στεγάζονται τα ΚΕΠ βρίσκονται σε διαδικασία ανακαίνισης
ΚΕΠ ΑΚΡΑΤΑΣ	Ισόγειος ενιαίος χώρος επιφάνειας 55τμ, στο Δημοτικό κατάστημα Ακράτας	
ΚΕΠ ΔΙΑΚΟΠΤΟΥ	Ισόγειος ενιαίος χώρος επιφάνειας 75τμ, στο δημοτικό κατάστημα Διακοπτού	
ΚΕΠ ΣΥΜΠΟΛΙΤΕΙΑΣ	Ισόγειος ενιαίος χώρος 45τμ	
ΚΕΠ ΕΡΙΝΕΟΥ	Ισόγειος ενιαίος χώρος επιφάνειας 50τμ στο δημοτικό κατάστημα Ερινέου	
ΑΙΓΙΟΥ	Ισόγειος χώρος, χωρισμένος με γυψοσανίδα σε τρία διαφορετικά δωμάτια , επιφάνειας 90τμ	
Τμήμα Εσωτερικής Ανταπόκρισης ΚΕΠ Δήμου Αιγιαλείας	Ενιαίος χώρος με χώρισμα γυψοσανίδας για δυο γραφεία και τουαλέτα, επιφάνειας 40τμ	Υπάρχει φθορα σε σημεία της τοιχοποιίας και ο χώρος χρίζει ελαιοχρωματισμού

Τμήμα εξυπηρέτησης πολιτών	Το τμήμα στεγάζεται στο ΚΕΠ Αιγίου σε ισόγειο χώρο επιφάνειας ~160τμ. Διαθέτει τις απαιτούμενες προδιαγραφές (π.χ. προσβασιμότητα, ράμπα και wc ΑΜΕΑ κ.α.).	Το κτίριο βρίσκεται σε διαδικασία ανακαίνισης (ελαιοχρωματισμοί, γυψοσανίδες, αντικατάσταση επίπλων, τοποθέτηση νέων λογότυπων και διακοσμητικών κ.α.) από το σχετικό πρόγραμμα του Υπουργείου Εσωτερικών, στο οποίο έχει ενταχθεί και ο Δήμας μας. Δεν υπάρχει πυροπροστασία, αλλά είναι σε εξέλιξη η ολοκλήρωσή της από την Τεχνική Υπηρεσία).
ΑΠΟΚΕΝΤΡΩΜΕΝΕΣ ΔΙΟΙΚΗΤΙΚΑ ΥΠΗΡΕΣΙΕΣ ΠΟΥ ΥΠΑΓΟΝΤΑΙ ΣΤΗ ΔΙΕΥΘΥΝΣΗ ΔΙΟΙΚΗΤΙΚΩΝ ΥΠΗΡΕΣΙΩΝ		
Διεύθυνση	Ενιαίος χώρος επιφάνειας 40τμ στο Αίγιο	
Αποκεντρωμένη ΔΕ Αιγείρας	Ενιαίος χώρος επιφάνειας 50τμ (Αιγείρα)	
Αποκεντρωμένη ΔΕ Ακράτας	Ενιαίος χώρος επιφάνειας 50τμ (Ακράτα)	
Αποκεντρωμένη ΔΕ Διακοπτού	Ενιαίος χώρος επιφάνειας 50τμ (Διακοπτό)	
Αποκεντρωμένη ΔΕ Συμπολιτείας	Ενιαίος χώρος επιφάνειας 40τμ (Συμπολιτεία)	
Αποκεντρωμένη ΔΕ Ερινέου	Ενιαίος χώρος επιφάνειας 35τμ (Ερινέο)	
ΓΡΑΜΜΑΤΕΙΑ ΔΗΜΑΡΧΟΥ, ΔΗΜΟΣΙΩΝ ΣΧΕΣΕΩΝ-ΕΠΙΚΟΙΝΩΝΙΑΣ, ΕΘΙΜΟΤΥΠΙΑΣ ΚΑΙ ΕΚΔΗΛΩΣΕΩΝ	Χώρος επιφάνειας 25τμ , διαμορφωμένος με 4 γραφεία	Χρειάζεται επιδιόρθωση της σκέπης στο χώρο υποδοχής και το WC
ΑΥΤΟΤΕΛΕΣ ΤΜΗΜΑ ΔΗΜΟΤΙΚΗΣ ΑΣΤΥΝΟΜΙΑΣ	Χώρος επιφάνειας 20τμ	Λόγω της επικείμενης προκήρυξης θα χρειαστεί χώρος για τη στέγαση των επιπλέον 9 ατόμων που θα προσληφθούν στο Τμήμα
ΑΥΤΟΤΕΛΕΣ ΤΜΗΜΑ ΠΟΛΙΤΙΣΜΟΥ, ΑΘΛΗΤΙΣΜΟΥ, ΠΡΟΣΧΟΛΙΚΗΣ ΑΓΩΓΗΣ ΚΑΙ ΚΔΑΠ	Δυο ενιαίοι χώροι επιφάνειας ~7,5τμ έκαστος (με γυψοσανίδα και πόρτα) στο ισόγειο της Διεύθυνσης Καθαριότητας	
	Ένας ενιαίος χώρος επιφάνειας ~45τμ (με γυψοσανίδα και πόρτα) στο ισόγειο της Διεύθυνσης Καθαριότητας	

ΑΥΤΟΤΕΛΕΣ ΤΜΗΜΑ ΔΗΜΟΤΙΚΗΣ ΠΕΡΙΟΥΣΙΑΣ ΚΑΙ ΚΛΗΡΟΔΟΤΗΜΑΤΩΝ	Δίχωρος χώρος (χωρισμένος με γυψοσανίδα και συρόμενη πόρτα) επιφάνειας ~10τμ	Υπάρχει η ανάγκη κάλυψης του χώρου για τη συγκέντρωση του αρχείου της ακίνητης περιουσίας του Δήμου, η οποία σήμερα βρίσκεται αποσπασματικά στα κατά τόπους κοινοτικά γραφεία των δημοτικών ενοτήτων
ΑΥΤΟΤΕΛΕΣ ΤΜΗΜΑ ΠΟΛΙΤΙΚΗΣ ΠΡΟΣΤΑΣΙΑΣ	Ενιαίος χώρος ~14τμ	
ΑΥΤΟΤΕΛΕΣ ΤΜΗΜΑ ΕΣΩΤΕΡΙΚΟΥ ΕΛΕΓΧΟΥ	Μονόχωρος χώρος, επιφάνειας 17τμ, με δυο γραφεία	

Εν γένει, αξίζει να σημειωθεί ότι τα προβλήματα τα οποία εντοπίζονται σε μέρος των κτιριακών υποδομών που στεγάζουν τις υπηρεσίες του Δήμου δεν είναι ιδιαίτερα σημαντικά και κυρίως αφορούν αφενός σε ζητήματα χωροθέτησης αναμενόμενου προσωπικού ή εξασφάλιση επιπλέον χώρων (κυρίως αποθηκευτικών) και αφετέρου σε θέματα ανακαίνισης ή εργασιών μικρής κλίμακας (πχ ελαιοχρωματισμοί, αποκατάσταση φθορών σε τοιχοποιίες κτλ).

Επομένως, μπορεί να σημειωθεί ότι οι κτιριακές εγκαταστάσεις του Δήμου είναι σε σχετικά καλή κατάσταση, χωρίς ιδιαίτερα προβλήματα.

2.1.4 Υλικοτεχνική υποδομή Δήμου Αιγιαλείας (εξοπλισμός & ΤΠΕ)

Στον επόμενο πίνακα παρουσιάζονται συνοπτικά ο υλικοτεχνικός εξοπλισμός & συστήματα και εξοπλισμός ΤΠΕ του Δήμου Αιγιαλείας, ανά διεύθυνση και.

Πίνακας 28: Υλικοτεχνικός εξοπλισμός και εξοπλισμός ΤΠΕ Δήμου Αιγιαλείας

Τμήμα / Διεύθυνση	Εξοπλισμός	Αξιοποίηση ΤΠΕ	Παρατηρήσεις - Καταγραφή αναγκών & προβλημάτων
ΔΙΕΥΘΥΝΣΗ ΠΡΟΓΡΑΜΜΑΤΙΣΜΟΥ, ΟΡΓΑΝΩΣΗΣ, ΠΛΗΡΟΦΟΡΙΚΗΣ ΚΑΙ ΤΟΠΙΚΗΣ ΑΝΑΠΤΥΞΗΣ			
Τμήμα Προγραμματισμού, Οργάνωσης, ΤΠΕ	3 UPS, 6 τηλεφωνικές συσκευές, 7 οθόνες LED 24', 6 κεντρικές μονάδες CPU, 4 εκτυπωτές	Καθημερινή χρήση της επικοινωνίας μέσω υπηρεσιακών e mail, και της αλληλογραφίας μέσω της ηλεκτρονικής διακίνησης εγγράφων) ΙΡΙΔΑ, ανάρτηση των αποφάσεων στο ΚΗΜΔΗΣ και τη ΔΙΑΥΓΕΙΑ, χρήση του ΕΣΗΔΗΣ για διαγωνισμούς κ.α.	Ανάγκη για: 1 καρέκλα γραφείου, 2 συρταριέρες με κλειδί, 3 webcam κάμερες, 6 ακουστικά USB
Τμήμα τουριστικής ανάπτυξης και στήριξης του πρωτογενούς τομέα			
ΔΙΕΥΘΥΝΣΗ ΚΑΘΑΡΙΟΤΗΤΑΣ, ΠΕΡΙΒΑΛΛΟΝΤΟΣ, ΔΙΑΧΕΙΡΙΣΗΣ ΟΧΗΜΑΤΩΝ & ΜΗΧΑΝΗΜΑΤΩΝ			
Τμήμα Διαχείρισης κίνησης, επισκευής, συντήρησης οχημάτων και μηχανημάτων	2 γραμμές τηλεφώνου	Καθημερινή χρήση της επικοινωνίας και αλληλογραφίας μέσω υπηρεσιακών e-mail, ανάρτηση των αποφάσεων στο ΚΗΜΔΗΣ και τη ΔΙΑΥΓΕΙΑ, χρήση του ΕΣΗΔΗΣ για διαγωνισμούς κ.ά.	Ανάγκη για 2 Η/Υ, 2 εκτυπωτές Laser

Τμήμα Περιβάλλοντος και Πρασίνου	3 γραμμές τηλεφώνου, 1 εκτυπωτής έγχρωμος	Καθημερινή χρήση της επικοινωνίας και αλληλογραφίας μέσω υπηρεσιακών e-mail, ανάρτηση των αποφάσεων στο ΚΗΜΔΗΣ και τη ΔΙΑΥΓΕΙΑ, χρήση του ΕΣΗΔΗΣ για διαγωνισμούς κ.ά.	Ανάγκη για μια οθόνη και έναν καινούργιο επεξεργαστή. Κρινεται αναγκαία η τοποθέτηση τηλεφωνικού κέντρου διότι κυρίως τους θερινούς μήνες οι υπάλληλοι του Τμήματος απασχολούνται συνεχώς στο τηλέφωνο
Τμήμα Καθαριότητας, Αποκομιδής, Απορριμμάτων & Ανακυκλώσιμων υλικών	5 σταθερά τηλέφωνα, 1 ασύρματο τηλέφωνο, 7 οθόνες, 7 κεντρικές μονάδες, 6 εκτυπωτές	Υφίσταται 1. σύστημα εντοπισμού οχημάτων 2. σύστημα καμερών παρακολούθησης κατάστασης ΣΜΑ 3. real time ζύγιση οχημάτων στο ΣΜΑ και εμφάνιση των ποσοτήτων στο γραφείο	Υπάρχει ανάγκη προμήθειας: 1 φορτηγού με γερανό και μηχανική αρπάγη 2,99tn, 1 μηχανικού σάρωθρου, 2 4x4 ημιφορτηγών, 1 μηχανήματος έργου με μηχανική αρπάγη, 1 καταστροφέα μεγάλης υποδύναμης, 1 απορριμματοφόρου 10 κμ
ΔΙΕΥΘΥΝΣΗ ΔΟΜΗΣΗΣ ΚΑΙ ΠΟΛΕΟΔΟΜΙΚΩΝ ΕΦΑΡΜΟΓΩΝ			
Τμήμα Έκδοσης Αδειών Δόμησης και Ελέγχου Δόμησης	3 υπολογιστές και μια οθόνη tv 55"	Διασύνδεση με την ηλεκτρονική πλατφόρμα του ΤΕΕ e-adeiess	Το υφιστάμενο φωτοαντιγραφικό της γραμματείας, παρουσιάζει πολλά προβλήματα και έχουν δηλωθεί πολλές φορές βλάβες. Υπάρχει ανάγκη προγράμματος AUTOCAD με σχετική αδειοδότηση του
Τμήμα Πολεοδομικών Εφαρμογών, Τοπογραφίας και Γεωχωρικών Πληροφοριών (G.I.S)		Διασύνδεση με την ηλεκτρονική πλατφόρμα του ΤΕΕ e-adeiess	Ανάγκη προμήθειας ενός εκτυπωτή / scanner και GPS Stonex S91

Γραμματεία ΥΔΟΜ		Στη γραμματεία ΥΔΟΜ λειτουργεί το ηλεκτρονικό πρωτόκολλο e-rolodotomia. Με το εν λόγω πρωτόκολλο λειτουργούν κι άλλες ΥΔΟΜ, όμως τα τελευταία χρόνια δεν υποστηρίζεται από το ΥΠΕΝ, με αποτέλεσμα να υπάρχει η περίπτωση απώλειας πολλών αρχείων. Δεν υπάρχει διασύνδεση με το πρόγραμμα ΙΡΙΔΑ - Η αξιοποίηση ΤΕΠ είναι καθημερινή και πλέον απαραίτητη	Ανάγκη προμήθειας ενός έγχρωμου φωτοαντιγραφικού Α4-Α3, με δυνατότητα αποστολής emails, scanners και δυο σύγχρονων υπολογιστών
ΔΙΕΥΘΥΝΣΗ ΤΕΧΝΙΚΩΝ ΥΠΗΡΕΣΙΩΝ			

Τμήμα Ηλεκτρομηχανολογικών Έργων και εγκαταστάσεων	5 Η/Υ, 5 οθόνες (monitors), 5 τηλεφωνικές γραμμές και 1 εκτυπωτής / σαρωτής	Καθημερινή χρήση της επικοινωνίας και αλληλογραφίας μέσω υπηρεσιακών e-mail, ΙΡΙΔΑ, ανάρτηση των αποφάσεων στο ΚΗΜΔΗΣ και τη ΔΙΑΥΓΕΙΑ, χρήση του ΕΣΗΔΗΣ για διαγωνισμούς κ.ά.	<p>Ανάγκη προμήθειας νέου οχήματος υδραυλικών (κλειστό φορτηγό) λόγω παλαιότητας του υφιστάμενου που παρουσιάζει συχνές βλάβες.</p> <p>Ανάγκη προμήθειας οχήματος ηλεκτρολόγων (κλειστό φορτηγό) καθώς η εξυπηρέτηση του συνεργείου γίνεται από τα υφιστάμενα οχήματα και δεν υπάρχει οργανωμένο κινητό συνεργείο (εργαλεία και αναλώσιμα).</p> <p>Ανάγκη αντικατάστασης δεξαμενών των δύο βυτιών λυμάτων ή προμήθεια καινούργιων βυτιοφόρων. Όλα τα νέα οχήματα θα πρέπει να είναι φιλικά προς το περιβάλλον (ηλεκτροκίνητα ή αντιρυπαντικής τεχνολογίας), προκειμένου να συμβάλουν στην μείωση του ανθρακικού αποτυπώματος του Δήμου.</p> <p>Σε περίπτωση πρόσληψης νέων συναδέλφων που απασχολούνται σε γραφείο θα πρέπει να αναζητηθεί χώρος για τα δικά τους γραφεία. Ανάγκη για προμήθεια έγχρωμου Plotter/Scanner μεγέθους Α0 καθώς το εγκατεστημένο δεν υποστηρίζεται από την εταιρεία κατασκευής από τον 2011. Η προμήθεια αφορά και τα δύο Α10 μήματα της Δ/νσης Τεχνικών Υπηρεσιών του Δήμου μας.</p>
Τμήμα συγκοινωνιών, συγκοινωνιακών, κτιριακών έργων	15 (+1 στην Τεχνική Υπηρεσία) κεντρικές μονάδες (CPU), 15 οθόνες, 12 τηλεφωνικές συσκευές, 9 (+3 στις τεχνικές υπηρεσίες)	Καθημερινή χρήση ηλεκτρονικού ταχυδρομείου και των πλατφορμών διακίνησης και διεκπεραίωσης εγγράφων:	Ο ένας εκτυπωτής στην ΤΥ είναι εκτός λειτουργίας - ανάγκη αντικατάστασης. Ανάγκη προμήθειας 2 σχεδιαστικών προγραμμάτων και 3 γραφείων

	πολυμηχανήματα / σαρωτές / εκτυπωτές	<ul style="list-style-type: none"> • ΙΡΙΔΑ • ΚΗΜΔΗΣ • ΔΙΑΥΓΕΙΑ • ΕΣΗΔΗΣ 	
ΔΙΕΥΘΥΝΣΗ ΚΟΙΝΩΝΙΚΗΣ ΠΡΟΝΟΙΑΣ			
Τμήμα κοινωνικής πολιτικής, παιδείας & Εθελοντισμού	14 συσκευές τηλεφώνου, 15 οθόνες, 14 κεντρικές μονάδες, 1 server, 9 εκτυπωτές / scanners	Καθημερινή χρήση mail, πλατφόρμες προνοιακών επιδομάτων , ανάρτηση Διάυγεια ,ΚΗΜΔΗΣ κλπ	Ανάγκη προμήθειας 3 οθονών, 3 κεντρικών μονάδων
Τμήμα Κοινωνικής αρωγής Γ' Ηλικίας & Ατόμων με Ειδικές Ανάγκες	4 συσκευές τηλεφώνου, 6 οθόνες, 6 Η/Υ, 3 εκτυπωτές	Καθημερινή χρήση mail κτλ	Υπάρχει ανάγκη προμήθειας τουλάχιστον τριών (3) τουλάχιστον Η/Υ και δυο εκτυπωτές καθώς και (2) scanner, Λόγω του ότι οι Δομές Αιγίου-Συμπολιτείας- Ερινεού όπως προγραμματίστηκε θα λειτουργούν σε δυο ορόφους κρίνεται απαραίτητη η χορήγηση τουλάχιστον μιας ασύρματης τηλεφωνικής συσκευής. . Υπάρχει ανάγκη προμήθειας 5 καρεκλών
ΔΙΕΥΘΥΝΣΗ ΔΙΟΙΚΗΤΙΚΩΝ ΥΠΗΡΕΣΙΩΝ			
Τμήμα Ανθρώπινου δυναμικού και Διοικητικής Μέριμνας		Καθημερινή χρήση της επικοινωνίας και αλληλογραφίας μέσω υπηρεσιακών e-mail, ανάρτηση των αποφάσεων στο ΚΗΜΔΗΣ και τη ΔΙΑΥΓΕΙΑ, χρήση του ΕΣΗΔΗΣ για διαγωνισμούς κ.ά.	Υπάρχει αργή σύνδεση διαδικτύου. Ανάγκη για: 6 ανατομικά καθίσματα γραφείου, 3 Η/Υ μμε οθόνες, ασύρματα ποντίκι και πληκτρολόγιο, οθόνες 24", 2 set ηχείων, 4 ντουλάπες διπλές, 4 πληκτρολόγια, 6 υποπόδια γραφείου

Τμήμα υποστήριξης πολιτικών οργάνων Δ. Αιγιαλείας	2 σταθερά τηλέφωνα και 1 κεντρική μονάδα	Καθημερινή χρήση της επικοινωνίας και αλληλογραφίας μέσω υπηρεσιακών e-mail, ανάρτηση των αποφάσεων στη ΔΙΑΥΓΕΙΑ κτλ	Υπάρχει ανάγκη προμήθειας ενός εκτυπωτή και ετήσια ανάγκη για προμήθεια 15 περίπου τόνερ. Ανάγκη προμήθειας για 2 ποντίκια και 2 πληκτρολόγια
Τμήμα Δημοτικής Κατάστασης & Ληξιαρχείου	3 σταθερά τηλέφωνα. 6 οθόνες, 6 κεντρικές μονάδες, 4 εκτυπωτές, 1 φωτοτυπικό	Καθημερινή χρήση της επικοινωνίας και αλληλογραφίας μέσω υπηρεσιακών e-mail, χρέωση εγγράφων	Ετήσια ανάγκη για προμήθεια 25 περίπου τόνερ για τους 4 εκτυπωτές xerox workcentre 3315, xerox B310, Lexmark MS811dn, Lexmark MS 312dn, και για το φωτοτυπικό xerox workcentre 5330 η οποία καλύπτεται από τις σχετικές αναθέσεις/διαγωνισμούς.
ΔΙΕΥΘΥΝΣΗ ΟΙΚΟΝΟΜΙΚΩΝ ΥΠΗΡΕΣΙΩΝ			
Τμήμα Εσόδων, ρυθμ. Εμπορικών δραστηριοτήτων, αδειοδοτήσεων, προστ. καταναλωτών και απασχόλησης	6 τηλέφωνα σταθερά, 5 οθόνες, 5 κεντρικές μονάδες, 3 εκτυπωτές	Καθημερινή χρήση της επικοινωνίας και αλληλογραφίας μέσω υπηρεσιακών e-mail, ανάρτηση των αποφάσεων στη ΔΙΑΥΓΕΙΑ, χρήση του GOV.HUB, πλατφόρμα ΔΕΔΔΗΕ, πλατφόρμα ΟΠΣ-ΑΔΕ κλπ	Ετήσια ανάγκη για προμήθεια 10 περίπου τόνερ για τους τρεις εκτυπωτές xerox worksentre 3345, xerox b405, HP Laserjet 1018
Ταμειακή Υπηρεσία	5 σταθερά τηλέφωνα, 6 οθόνες, 6 κεντρικές μονάδες και 4 εκτυπωτές	Καθημερινή χρήση της επικοινωνίας και αλληλογραφίας μέσω υπηρεσιακών e-mail	Ετήσια ανάγκη για προμήθεια 20 περίπου τόνερ για τους εκτυπωτές LEXMARK 8810 ,XEROX 3345 και XEROX B210, η οποία καλύπτεται από τις σχετικές αναθέσεις/διαγωνισμούς.

Προμηθειών και Αποθηκών		Καθημερινή χρήση της επικοινωνίας και αλληλογραφίας μέσω υπηρεσιακών e-mail, ανάρτηση των αποφάσεων στο ΚΗΜΔΗΣ και τη ΔΙΑΥΓΕΙΑ, χρήση του ΕΣΗΔΗΣ για διαγωνισμούς κ.ά.	Ενίσχυση του τμήματος με πιο σύγχρονους εκτυπωτές.. Ανάγη για προμήθεια 3 σταθερών τηλεφώνων, 1 ασύρματου τηλεφώνου, 3 οθονών, 3 κεντρικών μονάδων
Τμήμα Λογιστηρίου, Προϋπολογισμού & Μισθοδοσίας	8 σταθερά τηλέφωνα, 8 οθόνες, 8 κεντρικές μονάδες, 2 εκτυπωτές..	Καθημερινή χρήση της επικοινωνίας και αλληλογραφίας μέσω υπηρεσιακών e-mail, ανάρτηση των αποφάσεων στο ΚΗΜΔΗΣ και τη ΔΙΑΥΓΕΙΑ, χρήση του ΕΣΗΔΗΣ για διαγωνισμούς κ.ά.	Ετήσια ανάγκη για προμήθεια 20 περίπου τόνερ για τους δύο εκτυπωτές η οποία καλύπτεται από τις σχετικές αναθέσεις/διαγωνισμούς.
ΚΕΠ ΑΙΓΙΑΛΕΙΑΣ (ΑΠΟΚΕΝΤΡΩΜΕΝΕΣ ΥΠΗΡΕΣΙΕΣ)			
ΚΕΠ ΑΙΓΕΙΡΑΣ	1 θέση εργασίας που περιλαμβάνει: 1 ΚΝΤΡΙΚΗ ΜΟΝΑΔΑ-ΟΘΟΝΗ 2ΣΥΣΚΕΥΕΣ ΤΗΛΕΦΩΝΟΥ 1 ΦΩΤΟΤΥΠΙΚΟ ΜΕΓΑΛΟ, 1 ΠΟΛΥΜΗΧΑΝΗΜΑ 3345 ΧΕΡΟΧ	Έλεγχος υπηρεσιακού email, ηλεκτρονική αλληλογραφία με τις περισσότερες πλέον υπηρεσίες, καθημερινή χρήση του ΙΡΙΔΑ.	Καθιερωμένη συντήρηση και προμήθεια αναλωσίμων

ΚΕΠ ΑΚΡΑΤΑΣ	2 θέσεις εργασίες που περιλαμβάνουν: 2 ΚΕΝΤΡΙΚΕΣ ΜΟΝΑΔΕΣ-ΟΘΟΝΕΣ 2 ΣΤΑΘΕΡΑ ΤΗΛΕΦΩΝΑ 1 ΠΛΥΜΗΧΑΝΗΜΑ ΧΕΡΟΧ		
ΚΕΠ ΔΙΑΚΟΠΤΟΥ	2 θέσεις εργασίας που περιλαμβάνουν: 2 ΚΕΝΤΡΙΚΕΣ ΜΟΝΑΔΕΣ-ΟΘΟΝΕΣ 2 ΣΥΣΚΕΥΕΣ ΤΗΛΕΦΩΝΟΥ, 1 SCANNER ΧΕΡΟΧ, 1 ΠΟΛΥΜΗΧΑΝΗΜΑ ΜΕΓΑΛΟ ΧΕΡΟΧ 1 ΠΟΛΥΜΗΧΑΝΗΜΑ ΧΕΡΟΧ ΕΚΤΟΣ ΛΕΙΤΟΥΡΓΙΑΣ		
ΚΕΠ ΣΥΜΠΟΛΙΤΕΙΑΣ	1 θέση εργασίας που περιλαμβάνει: 1 ΚΕΝΤΡΙΚΗ ΜΟΝΑΔΑ-ΟΘΟΝΗ 2 ΤΗΛΕΦΩΝΙΚΕΣ ΣΥΣΚΕΥΕΣ 3 ΕΚΤΥΠΩΤΕΣ-ΣΑΡΩΤΕΣ ΧΕΡΟΧ		
ΚΕΠ ΕΡΙΝΕΟΥ	1 θέση εργασίας που περιλαμβάνει: 1 ΚΕΝΤΡΙΚΗ ΜΟΝΑΔΑ-ΟΘΟΝΗ 1 ΤΗΛΕΦΩΝΙΚΗ ΣΥΣΚΕΥΗ 1 ΠΟΛΥΜΗΧΑΝΗΜΑ		

ΚΕΠ ΑΙΓΙΟΥ	7 θέσεις εργασίας που περιλαμβάνουν: 7 ΚΕΝΤΡΙΚΕΣ ΜΟΝΑΔΕΣ, ΟΘΟΝΕΣ, 2 ΜΕΓΑΛΑ ΦΩΤΟΤΥΠΙΚΑ ΠΟΛΥΜΗΧΑΝΗΜΑΤΑ, 1 SCANNER, 4 ΕΚΤΥΠΩΤΕΣ, 7 ΤΗΛΕΦΩΝΙΚΕΣ ΣΥΣΚΕΥΕΣ		
Τμήμα Εσωτερικής Ανταπόκρισης ΚΕΠ Δήμου Αιγιαλείας	2 εκτυπωτές / σαρωτές, 2 τηλέφωνα, 2 οθόνες, 2 κεντρικές μονάδες	Γίνεται καθημερινή χρήση υπολογιστών και τηλεφώνων	
Τμήμα εξυπηρέτησης πολιτών	3 θέσεις εργασίας (κεντρική μονάδα, οθόνη κλπ), 3 σταθερά τηλέφωνα, 1 πολυμηχάνημα	Οι ΤΠΕ αξιοποιούνται καθημερινά. Έλεγχος υπηρεσιακού email, ηλεκτρονική αλληλογραφία με τις περισσότερες πλέον υπηρεσίες, καθημερινή χρήση του ΙΡΙΔΑ.	Ανάγκη μόνο για τα σχετικά αναλώσιμα εκτυπωτών και αλληλογραφίας. Οι ανάγκες σε χαρτί και τόνερ βαίνουν μειούμενες λόγω της ψηφιοποίησης των παρεχόμενων υπηρεσιών.
ΑΠΟΚΕΝΤΡΩΜΕΝΕΣ ΔΙΟΙΚΗΤΙΚΑ ΥΠΗΡΕΣΙΕΣ ΠΟΥ ΥΠΑΓΟΝΤΑΙ ΣΤΗ ΔΙΕΥΘΥΝΣΗ ΔΙΟΙΚΗΤΙΚΩΝ ΥΠΗΡΕΣΙΩΝ			
Διεύθυνση		Καθημερινή χρήση της επικοινωνίας και αλληλογραφίας μέσω υπηρεσιακών e-mail, ανάρτηστων αποφάσεων στο τη ΔΙΑΥΓΕΙΑ	Ανάγκη προμήθειας μιας τηλεφωνικής συσκευής, μιας οθόνης υπολογιστή (έδρα), μιας μονάδας υπολογιστή και οθόνης (Αιγείρα)
Αποκεντρωμένη ΔΕ Αιγείρας			
Αποκεντρωμένη ΔΕ Ακράτας			
Αποκεντρωμένη ΔΕ Διακοπτού			
Αποκεντρωμένη ΔΕ Συμπολιτείας			
Αποκεντρωμένη ΔΕ Ερινέου			

ΓΡΑΜΜΑΤΕΙΑ ΔΗΜΑΡΧΟΥ, ΔΗΜΟΣΙΩΝ ΣΧΕΣΕΩΝ-ΕΠΙΚΟΙΝΩΝΙΑΣ, ΕΘΙΜΟΤΥΠΙΑΣ ΚΑΙ ΕΚΔΗΛΩΣΕΩΝ	4 σταθερά τηλέφωνα, 4 οθόνες, 4 κεντρικές μονάδες, 1 εκτυπωτής		Ετήσια ανάγκη για προμήθεια 15 περίπου τόνερ για τους δύο εκτυπωτές (ΣΥΜΠΕΡΙΛΑΜΒΑΝΕΤΑΙ ΚΑΙ Ο ΕΚΤΥΠΩΤΗΣ EPSON ΣΤΟ ΓΡΑΦΕΙΟ ΔΗΜΑΡΧΟΥ), η οποία καλύπτεται από τις σχετικές αναθέσεις/διαγωνισμούς.
ΑΥΤΟΤΕΛΕΣ ΤΜΗΜΑ ΔΗΜΟΤΙΚΗΣ ΑΣΤΥΝΟΜΙΑΣ	3 σταθερά τηλέφωνα, 3 οθόνες, 3 κεντρικές μονάδες	Καθημερινή χρήση	Προμήθεια 5 toners. Ανάγκη προμήθειας 3 επιπλέον οθονών και 3 μονάδων
ΑΥΤΟΤΕΛΕΣ ΤΜΗΜΑ ΠΟΛΙΤΙΣΜΟΥ, ΑΘΛΗΤΙΣΜΟΥ, ΠΡΟΣΧΟΛΙΚΗΣ ΑΓΩΓΗΣ ΚΑΙ ΚΔΑΠ	6 σταθερά τηλέφωνα, 7 οθόνες, 1 φωτοτυπικό / εκτυπωτικό, 4 εκτυπωτές	Καθημερινή χρήση της επικοινωνίας και αλληλογραφίας μέσω υπηρεσιακών e-mail, ανάρτηση των αποφάσεων στο ΚΗΜΔΗΣ και τη ΔΙΑΥΓΕΙΑ, χρήση της εφαρμογής για το ηλεκτρονικό τιμολόγιο κ.ά.	Ετήσια ανάγκη για προμήθεια 18 περίπου τόνερ για τους τέσσερις εκτυπωτές και το φωτοτυπικό/εκτυπωτικό μηχάνημα, η οποία καλύπτεται από τις σχετικές αναθέσεις/διαγωνισμούς.
ΑΥΤΟΤΕΛΕΣ ΤΜΗΜΑ ΔΗΜΟΤΙΚΗΣ ΠΕΡΙΟΥΣΙΑΣ ΚΑΙ ΚΛΗΡΟΔΟΤΗΜΑΤΩΝ	1 σταθερό τηλέφωνο, 1 οθόνη, 1 κεντρική μονάδα, 2 εκτυπωτές		Υπάρχει ανάγκη προμήθειας ενός επιπλέον Η/Υ (σε περίπτωση επιπλέον στελέχωσης του τμήματος). Ετήσια ανάγκη για προμήθεια 12 περίπου μελανιών για τους δύο εκτυπωτές XEROX 3225 & XEROX C235 (το οποίο χρησιμοποιείται και από το γραφείο του κ. Αντιδημάρχου), η οποία καλύπτεται από τις σχετικές ανάγκες καθημερινής διαχείρισης των δημοτικών ακινήτων, διακηρύξεων και εξυπηρέτηση πολιτών και διαφόρων υπηρεσιών. Υπάρχει ανάγκη για επιπλέον γραμμή τηλεφώνου και δύο συσκευές

ΑΥΤΟΤΕΛΕΣ ΤΜΗΜΑ ΠΟΛΙΤΙΚΗΣ ΠΡΟΣΤΑΣΙΑΣ	2 σταθερά τηλέφωνα, 2 οθόνες, 2 κεντρικές μονάδες CPU, 1 εκτυπωτή	Καθημερινή χρήση της επικοινωνίας και αλληλογραφίας μέσω υπηρεσιακών e-mail, ανάρτηση των αποφάσεων στο ΚΗΜΔΗΣ και τη ΔΙΑΥΓΕΙΑ, χρήση του ΕΣΗΔΗΣ για διαγωνισμούς κ.ά.	Ετήσια ανάγκη για προμήθεια 8 περίπου τόνερ για τον εκτυπωτή LEXMARK MX410de, η οποία καλύπτεται από τις σχετικές αναθέσεις/διαγωνισμούς.
ΑΥΤΟΤΕΛΕΣ ΤΜΗΜΑ ΕΣΩΤΕΡΙΚΟΥ ΕΛΕΓΧΟΥ	1 σταθερό τηλέφωνο, 2 οθόνες, 2 κεντρικές μονάδες	Καθημερινή χρήση της επικοινωνίας και αλληλογραφίας μέσω υπηρεσιακών e-mail, διακίνηση εγγράφων μέσω ΙΡΙΔΑ και ανάρτηση στην ΔΙΑΥΓΕΙΑ. Επίσης συντελείται η παρακολούθηση και ενημέρωση σχετικών νομοθετημάτων που αφορούν στην λειτουργία του οργανισμού αλλά και γενικότερα.	Ανάγκη για 1 εκτυπωτή, 1 scanner, 1 φορητό υπολογιστή, 2 ηχεία, 2 ακουστικά ΗΥ

2.1.5 Υποστήριξη, Λειτουργία και αποτελεσματικότητα των υπηρεσιών του Δήμου Αιγιαλείας

Στον επόμενο πίνακα παρουσιάζεται η υποστήριξη και οι συνεργασίες των τμημάτων του Δήμου Αιγιαλείας, αξιολογείται η αποτελεσματικότητα τους και γίνονται προτάσεις βελτίωσης της λειτουργίας τους, σύμφωνα με τα στοιχεία που συγκεντρώθηκαν με τη χρήση ερωτηματολογίου που διανεμήθηκε στις υπηρεσίες από την ομάδα εργασίας του Επιχειρησιακού.

Πίνακας 29: Υποστήριξη λειτουργίας – Συνεργασία, Προγραμματισμός, Παρακολούθηση Αποτελεσματικότητα Υπηρεσιών Δήμου Αιγιαλείας

Τμήμα / Διεύθυνση	Υποστήριξη λειτουργίας - Συνεργασίες	Προγραμματισμός - Παρακολούθηση	Αποτελεσματικότητα λειτουργίας	Προτάσεις εσωτερικής ανάπτυξης
ΔΙΕΥΘΥΝΣΗ ΠΡΟΓΡΑΜΜΑΤΙΣΜΟΥ, ΟΡΓΑΝΩΣΗΣ, ΠΛΗΡΟΦΟΡΙΚΗΣ ΚΑΙ ΤΟΠΙΚΗΣ ΑΝΑΠΤΥΞΗΣ				
Τμήμα Προγραμματισμού, Οργάνωσης, ΤΠΕ	Υποστήριξη ενίοτε από εξωτερικούς συμβούλους. Συνεργασία με όλες τις υπηρεσίες του Δήμου, με την Αποκεντρωμένη Διοίκηση Δυτικής Ελλάδος για έλεγχο νομιμότητας αποφάσεων κατακύρωσης για διαγωνισμούς με εκτιμώμενη αξία άνω των 30.000 ευρώ και με φορείς χρηματοδότησης	Τακτικός	Η λειτουργία της Διεύθυνσης κρίνεται ικανοποιητική, αλλά για την αποτελεσματικότερη απόδοση είναι απαραίτητη η ενίσχυση με τουλάχιστον δύο (2) μόνιμους υπαλλήλους κλάδου ΠΕ ΠΛΗΡΟΦΟΡΙΚΗΣ Ειδικότητας ΠΛΗΡΟΦΟΡΙΚΗΣ (SOFTWARE-HARDWARE) και κλάδου ΤΕ ΤΕΧΝΟΛΟΓΩΝ ΓΕΩΠΟΝΙΑΣ	Προτείνεται η Δ/ση Προγραμματισμού, Οργάνωσης, Πληροφορικής και Τοπικής Ανάπτυξης να μοιραστεί σε τρία τμήματα αντί των δύο που υπάρχουν ως τώρα. 1. Τμήμα Προγραμματισμού και Ανάπτυξης με αντικείμενο α) τον Επιχειρησιακό Σχεδιασμό και τα Ετήσια Προγράμματα β) με αντικείμενο τα Ευρωπαϊκά και Εθνικά Συγχρηματοδοτούμενα Προγράμματα και γ) με αντικείμενο την τοπική ανάπτυξη, τουρισμό και καινοτομία 2. Τμήμα Ποιότητας και Οργάνων και 3. Τμήμα Πληροφορικής, Επικοινωνιών και νέων τεχνολογιών.
Τμήμα τουριστικής ανάπτυξης και στήριξης του πρωτογενούς τομέα				

			Ειδικότητας ΓΕΩΠΟΝΙΑΣ	
ΔΙΕΥΘΥΝΣΗ ΚΑΘΑΡΙΟΤΗΤΑΣ, ΠΕΡΙΒΑΛΛΟΝΤΟΣ, ΔΙΑΧΕΙΡΙΣΗΣ ΟΧΗΜΑΤΩΝ & ΜΗΧΑΝΗΜΑΤΩΝ				
Τμήμα Διαχείρισης κίνησης, επισκευής, συντήρησης οχημάτων και μηχανημάτων			<p>Η λειτουργία του Τμήματος κρίνεται ικανοποιητική, αλλά είναι απαραίτητη η ενίσχυση με υπαλλήλους όπως αναφέρεται παραπάνω καθώς και ανάγκης ύπαρξης στεγασμένου συνεργείου για την αποτελεσματικότερη αλλά και ασφαλέστερη εργασία των μηχανοτεχνιτών.</p> <p>Ένας ακόμα λόγος για αποτελεσματικότερη λειτουργία του τμήματος είναι η σταδιακή ανανέωση του στόλου των οχημάτων σε νέα πιο σύγχρονα αντιρρυπαντικής</p>	

			τεχνολογίας οχήματα.	
Τμήμα Περιβάλλοντος και Πρασίνου	Δ/ΝΣΗ ΤΥ - Ανάπλαση Μητροπόλεως, επιβλέψεις κλπ		Η λειτουργία του Τμήματος κρίνεται ικανοποιητική, αλλά είναι απαραίτητη η ενίσχυση με υπαλλήλους όπως αναφέρεται παραπάνω	Για το βέλτιστο προγραμματισμό των αναγκών των υπηρεσιών αλλά και το συντονισμό τους, κρίνεται απαραίτητη η τροποποίηση του Οργανισμού Εσωτερικής Υπηρεσίας του Δήμου και ειδικότερα όσον αφορά τον τομέα των Κοιμητηρίων

Τμήμα Καθαριότητας, Αποκομιδής, Απορριμμάτων & Ανακυκλώσιμων υλικών	Αρκετές Υπηρεσίες δίδονται σε εξωτερικό ανάδοχο. Υπάρχει συνεργασία με όλες τις Υπηρεσίες του Δήμου και επιπλέον με ΠΔΕ, κτηματική, Αστυνομία, Εισαγγελία, Δ/νση Υγείας κλπ	Ο προγραμματισμός γίνεται τακτικά και είναι είτε βραχυπρόθεσμος είτε μεσοπρόθεσμος (ετήσιος)	Η λειτουργία του Τμήματος κρίνεται ικανοποιητική, αλλά είναι απαραίτητη η ενίσχυση με τουλάχιστον είκοσι πέντε υπαλλήλους.	Για το βέλτιστο προγραμματισμό των αναγκών των υπηρεσιών αλλά και το συντονισμό τους, κρίνεται απαραίτητη η τροποποίηση του Οργανισμού Εσωτερικής Υπηρεσίας του Δήμου και ειδικότερα, το "σπάσιμο" του τμήματος σε τμήμα αποκομιδής και σε τμήμα μελετών
ΔΙΕΥΘΥΝΣΗ ΔΟΜΗΣΗΣ ΚΑΙ ΠΟΛΕΟΔΟΜΙΚΩΝ ΕΦΑΡΜΟΓΩΝ				
Τμήμα Έκδοσης Αδειών Δόμησης και Ελέγχου Δόμησης	Η ΥΔΟΜ συνεργάζεται με όλες τις υπηρεσίες του Δήμου (Δ/νση Τεχνικών Υπηρεσιών, Δ/νση Οικονομικών Υπηρεσιών), καθώς και με αντίστοιχες υπηρεσίες της Περιφέρειας Δυτικής Ελλάδας, καθώς και την αποκεντρωμένη Διοίκηση Πελοποννήσου Δυτικής Ελλάδας και Ιονίων Νήσων για θέματα πολεοδομικού ενδιαφέροντος, συμμετέχει σε επιτροπές κτλ	Η παρακολούθηση του έργου της ΥΔΟΜ είναι συνεχής μέσω της πλατφόρμας e-adeies του ΤΕΕ μέσω της οποίας γίνεται η έκδοση οικοδομικών και λοιπών αδειών, αφήνει ηλεκτρονικό αποτύπωμα και δημιουργεί στατιστικά στοιχεία για κάθε εργαζόμενο που τη χρησιμοποιεί	Το παραγόμενο έργο είναι συνάρτηση του απασχολούμενου προσωπικού. Πρέπει να ληφθεί υπόψη ότι η Διεύθυνση Δόμησης και πολεοδομικών εφαρμογών του Δήμου ασκεί τα καθήκοντα και για το Δήμο Καλαβρύτων, ως εκ τούτου το έργο που καλείται να παράγει είναι διπλάσιο από το σύνηθες. Παρόλα αυτά οι εργαζόμενοι	Ενίσχυση με εξειδικευμένο προσωπικό
Τμήμα Πολεοδομικών Εφαρμογών, Τοπογραφίας και Γεωχωρικών Πληροφοριών (G.I.S)				
Γραμματεία ΥΔΟΜ				

			καταβάλλουν κάθε δυνατή προσπάθεια για γρήγορο - ποιοτικό αποτέλεσμα
ΔΙΕΥΘΥΝΣΗ ΤΕΧΝΙΚΩΝ ΥΠΗΡΕΣΙΩΝ			
Τμήμα Ηλεκτρομηχανολογικών Έργων και εγκαταστάσεων	Σποραδικά για ειδικά θέματα, η λειτουργία του Τμήματος υποστηρίζεται από εξωτερικούς. Υπάρχει συνεργασία όλες τις υπηρεσίες του Δήμου - Λιμενικό Ταμείο - ΔΕΥΑ - πρώην ΝΠΔΔ - Ελεγκτικό Συνέδριο - Αποκεντρωμένη Διοίκηση - Περιφέρεια Δυτ. Ελλάδας συνεργάτες/συμβούλους	Ο προγραμματισμός γίνεται σε καθημερινή βάση, πλην όμως είναι μεταβαλλόμενος λόγω επειγόντων ή και επικινδύνων καταστάσεων	Η λειτουργία του Τμήματος κρίνεται οριακά ικανοποιητική λόγω υποστελέχωσης και είναι απαραίτητη η ενίσχυση με προσωπικό.

<p>Τμήμα συγκοινωνιών, συγκοινωνιακών, κτιριακών έργων</p>	<p>Συνεργασία με:</p> <ul style="list-style-type: none"> • Ελεγκτικό συνέδριο • Αποκεντρωμένη διοίκηση <ul style="list-style-type: none"> • Περιφέρεια • Πολιτική Προστασία Περιφέρειας • Αυτοτελές τμήμα Νομικής Υποστήριξης Δ. Αιγιαλείας • Αυτοτελές Τμήμα Δημοτικής Περιουσίας και Κληροδοτημάτων Δ. Αιγιαλείας <ul style="list-style-type: none"> • Διεύθυνση Προγραμματισμού, Οργάνωσης, Πληροφορικής και Τοπικής Ανάπτυξης • Διεύθυνση Καθαριότητας, Περιβάλλοντος, Διαχείρισης Οχημάτων και Μηχανημάτων • Διεύθυνση Δόμησης και Πολεοδομικών Εφαρμογών • Αυτοτελές Τμήμα Πολιτικής Προστασίας <ul style="list-style-type: none"> • Αυτοτελές Τμήμα Πολιτισμού, Αθλητισμού, Προσχολικής Αγωγής και ΚΔΑΠ • Ν.Π.Δ.Δ. Πολιτισμός, Παιδεία, Αθλητισμός, Κοινωνική Προστασία <ul style="list-style-type: none"> • Λιμενικό Ταμείο • ΔΕΥΑ • Δημοτική Κοινωφελής Επιχείρηση Αιγιαλείας (ΔΗ.Κ.ΕΠ.Α) 	<p>Προγραμματισμός συνεχώς μεταβαλλόμενος ανάλογα με το διαθέσιμο προσωπικό και με έμφασή στην επικινδυνότητα ανά περίπτωση</p>	<p>Εξαρτάται από τις διαθέσιμες πιστώσεις του προϋπολογισμού και το διαθέσιμο υφιστάμενο προσωπικό. Η λειτουργία του τμήματος είναι επιβαρυνμένη λόγω υστέρησης σε αριθμό και ειδικότητες προσωπικού. Κρίνεται απαραίτητη η ενίσχυσή του με μόνιμο προσωπικό</p>	
<p>ΔΙΕΥΘΥΝΣΗ ΚΟΙΝΩΝΙΚΗΣ ΠΡΟΝΟΙΑΣ</p>				

Τμήμα κοινωνικής πολιτικής, παιδείας & Εθελοντισμού	Υποστήριξη περιστασιακά για ειδικά θέματα. Συνεργασία με Με λοιπούς φορείς χρηματοδότησης . με όλες τις υπηρεσίες του Δήμου, Εισαγγελία , Φορείς Κοινωνικής Προστασίας	Ο προγραμματισμός γίνεται τακτικά και είναι είτε βραχυπρόθεσμος είτε μεσοπρόθεσμος (ετήσιος	Η λειτουργία του τμήματος είναι ικανοποιητική. Κρίνεται απαραίτητη η στελέχωση με ειδικότητες Κοινωνικού Λειτουργού κ Ψυχολόγου	Για το βέλτιστο προγραμματισμό των αναγκών των υπηρεσιών αλλά και το συντονισμό τους, κρίνεται απαραίτητη ή άμεση στελέχωση με ειδικότητες που θα μπορούν να ολοκληρώνουν τις αρμοδιότητα του τμήματος
Τμήμα Κοινωνικής αρωγής Γ' Ηλικίας & Ατόμων με Ειδικές Ανάγκες	Υποστήριξη περιστασιακά για ειδικά θέματα. Συνεργασία με λοιπούς φορείς χρηματοδότησης . Με όλες τις υπηρεσίες του Δήμου . Εισαγγελία , Φορείς Κοινωνικής Προστασίας, με γιατρούς, Νοσοκομεία, Νοσηλευτικά Ιδρύματα	Ο προγραμματισμός γίνεται τακτικά και είναι είτε βραχυπρόθεσμος είτε μεσοπρόθεσμος (ετήσιος	Η λειτουργία κρίνεται ικανοποιητική. Είναι απαραίτητη η συμπλήρωση με έναν Διοικητικό Υπάλληλο	Για το βέλτιστο προγραμματισμό των αναγκών των υπηρεσιών αλλά και το συντονισμό τους, κρίνεται απαραίτητη ή άμεση στελέχωση με ειδικότητες που θα μπορούν να ολοκληρώνουν τις αρμοδιότητα του τμήματος
ΔΙΕΥΘΥΝΣΗ ΔΙΟΙΚΗΤΙΚΩΝ ΥΠΗΡΕΣΙΩΝ				
Τμήμα Ανθρώπινου δυναμικού και Διοικητικής Μέριμνας	Σποραδικά και μόνο για ειδικά θέματα, η λειτουργία του Τμήματος υποστηρίζεται ενίοτε από εξωτερικό σύμβουλο - Συνεργασία με όλες τις υπηρεσίες του Δήμου και τα Νομικά Πρόσωπά του	Ο προγραμματισμός γίνεται τακτικά και είναι είτε βραχυπρόθεσμος είτε μεσοπρόθεσμος (ετήσιος)	Η λειτουργία του Τμήματος κρίνεται ικανοποιητική, αλλά είναι απαραίτητη η ενίσχυση με τουλάχιστον ενός υπαλλήλου	

Τμήμα υποστήριξης πολιτικών οργάνων Δ. Αιγιαλείας	Η λειτουργία υποστηρίζεται σποραδικά και μόνο για ειδικά θέματα, η λειτουργία του Τμήματος υποστηρίζεται ενίοτε από εξωτερικό σύμβουλο. Συνεργασία με Με ΑΔΠ και διάφορες δ/νσεις αυτής, Ελεγκτικό συνέδριο , με λοιπούς φορείς , με υπηρεσίες Δήμου μας και τα ΝΠΔΔ	Ο προγραμματισμός γίνεται τακτικά και είναι είτε βραχυπρόθεσμος είτε μεσοπρόθεσμος (ετήσιος)	Η λειτουργία του Τμήματος κρίνεται ικανοποιητική, αλλά είναι απαραίτητη η ενίσχυση με τουλάχιστον δύο υπαλλήλους.	
Τμήμα Δημοτικής Κατάστασης & Ληξιαρχείου	Υπάρχει υποστήριξη για θέματα νέων εφαρμογών του Μητρώου Πολιτών, θυρίδες του Δήμου κ.λ.π. – Συνεργασία με το τμήμα πληροφορικής για την εγκατάσταση νέων προγραμμάτων του Μητρώου Πολιτών και με το Υπ. ΕΣ. για θέματα του Μητρώου και τις εκλογικές αναθεωρήσεις.		Το Τμήμα υπολειτουργεί λόγω έλλειψης προσωπικού, εργάζονται δύο άτομα στο Δημοτολόγιο και ένα στο Ληξιαρχείο. Είναι απαραίτητη η ενίσχυση του τμήματος με δύο άτομα.	Ανάγκη ενίσχυσης λειτουργίας με πρόσληψη δυο επιπλέον ατόμων. Στο κτίριο συστεγάζεται και το πρωτόκολλο το οποίο αποτελείται από δύο άτομα και καταλαμβάνει χώρο 25 τ. μ. περίπου του κτιρίου.
ΔΙΕΥΘΥΝΣΗ ΟΙΚΟΝΟΜΙΚΩΝ ΥΠΗΡΕΣΙΩΝ				
Τμήμα Εσόδων, ρυθμ. Εμπορικών δραστηριοτήτων, αδειοδοτήσεων, προστ. καταναλωτών και απασχόλησης	Συνεργασία με την Ταμειακή Υπηρεσία, το Λογιστήριο, την Δημοτική Αστυνομία, την Τεχνική Υπηρεσία, την Πολεοδομία, το Τμήμα Υποστήριξης Πολιτικού Οργάνου και με τα συμβούλια των τοπικών Κοινοτήτων. Εκτός Δήμου με την ΔΕΔΔΗΕ , το Αστυνομικό Τμήμα, τις Δ.Ο.Υ, Διεύθυνση	Ο προγραμματισμός γίνεται τακτικά λόγω συνεχών αλλαγών που προκύπτουν από την συνεχή επιφόρτιση με νέες αρμοδιότητες	Η λειτουργία του Τμήματος δεν κρίνεται ικανοποιητική λόγω έλλειψης προσωπικού	Κρίνεται απαραίτητη η υποστήριξη του τμήματος από Νομικό Σύμβουλο λόγω της πληθώρας των θεμάτων που άπτονται νομικής γνωμοδότησης.

	υγείας, Πυροσβεστική και Περιφέρεια Δυτ. Ελλάδος			
Ταμειακή Υπηρεσία	<p>Για ειδικά θέματα, η λειτουργία του Τμήματος υποστηρίζεται ενίοτε από εξωτερικό σύμβουλο.</p> <p>Η Υπηρεσία συνεργάζεται με τους εξής:</p> <ol style="list-style-type: none"> 1) Φορείς χρηματοδότησης, 2) Τραπεζικά ιδρύματα, 3) Δ.Ο.Υ. 4) Με όλες τις υπηρεσίες του Δήμου 	<p>Ο προγραμματισμός γίνεται τακτικά και είναι είτε βραχυπρόθεσμος είτε μεσοπρόθεσμος (ετήσιος)</p>	<p>Η λειτουργία του Τμήματος κρίνεται ικανοποιητική, αλλά είναι απαραίτητη η ενίσχυση με τουλάχιστον δύο υπαλλήλους.</p>	
Προμηθειών και Αποθηκών	<p>Υποστήριξη σποραδικά και μόνο για ειδικά θέματα, η λειτουργία του Τμήματος υποστηρίζεται ενίοτε από εξωτερικό σύμβουλο.</p> <p>Συνεργασία με:</p> <ol style="list-style-type: none"> 1) το Ελεγκτικό Συνέδριο για διαγωνισμούς εκτιμώμενης αξίας άνω των 300.000€. 2) Λοιπούς φορείς χρηματοδότησης 3) Όλες τις υπηρεσίες του Δήμου και τα Νομικά Πρόσωπά του. 	<p>Ο προγραμματισμός γίνεται τακτικά και είναι είτε βραχυπρόθεσμος είτε μεσοπρόθεσμος (ετήσιος)</p>	<p>Η λειτουργία του Τμήματος κρίνεται καλή, αλλά είναι απαραίτητη η ενίσχυση με τουλάχιστον δύο υπαλλήλους.</p>	

Τμήμα Λογιστηρίου, Προϋπολογισμού & Μισθοδοσίας	Δεν υποστηρίζεται η λειτουργία του τμήματος από εξωτερικούς συνεργάτες. Υπάρχει μόνο υποστήριξη για την εφαρμογή της οικονομικής εφαρμογής. Συνεργασία με 1) το Ελεγκτικό Συνέδριο για διαγωνισμούς εκτιμώμενης αξίας άνω των 300.000€. 2) την Αποκεντρωμένη Διοίκηση για έλεγχο νομιμότητας αποφάσεων κατακύρωσης για διαγωνισμούς με εκτιμώμενη αξία άνω των 30.000€. 3) λοιπούς φορείς χρηματοδότησης 4) όλες τις υπηρεσίες του Δήμου και τα Νομικά Πρόσωπά του.	Ο προγραμματισμός γίνεται τακτικά και είναι είτε βραχυπρόθεσμος είτε μεσοπρόθεσμος (ετήσιος)	Η λειτουργία του Τμήματος κρίνεται ικανοποιητική, αλλά είναι απαραίτητη η ενίσχυση με τουλάχιστον δύο υπαλλήλους.	Για το βέλτιστο προγραμματισμό των αναγκών των υπηρεσιών αλλά και το συντονισμό τους, κρίνεται απαραίτητη η τροποποίηση του Οργανισμού Εσωτερικής Υπηρεσίας του Δήμου και ειδικότερα το τμήμα Προϋπολογισμού δεν χρειάζεται να ανήκει στον οικονομικό τμήμα αλλά στο τμήμα ανθρώπινου δυναμικού.
ΚΕΠ ΑΙΓΙΑΛΕΙΑΣ (ΑΠΟΚΕΝΤΡΩΜΕΝΕΣ ΥΠΗΡΕΣΙΕΣ)				
ΚΕΠ ΑΙΓΕΙΡΑΣ	Ανάγκη υποστήριξης της λειτουργίας της Διεύθυνσης με επιπλέον προσωπικό / Οι αποκεντρωμένες υπηρεσίες συνεργάζονται καθημερινά με πάρα πολλές υπηρεσίες τόσο του Δήμου μας (π.χ. Δημοτολόγιο, Ληξιαρχείο κ.α.) όσο και εκτός (μεγάλος εύρος υπηρεσιών π.χ. Υπουργείο Μεταφορών, Πρωτοδικεία, Στρατολογίες και πολλές άλλες) για τη διεκπεραίωση των αιτημάτων των πολιτών.	Ο Προγραμματισμός λειτουργίας καθορίζεται από το Υπουργείο Εσωτερικών στο οποίο υπάγεται ο Θεσμός των ΚΕΠ, η παρακολούθηση και η αξιολόγηση του έργου της Δ/νσης διενεργείται από την προϊστάμενη Αρχή.	Η Διεύθυνση λειτουργεί αποτελεσματικά και ανταποκρίνεται σε ικανοποιητικό βαθμό στο έργο της.	Συγχώνευση κάποιων καταστημάτων των αποκεντρωμένων υπηρεσιών της Δ/νσης προκειμένου να επιτευχθεί εξορθολογισμός διαχείρισης του ανθρώπινου δυναμικού της Δ/νσης. Προκήρυξη δημιουργίας θέσεων εργασίας και πλήρωσης κενών θέσεων
ΚΕΠ ΑΚΡΑΤΑΣ				
ΚΕΠ ΔΙΑΚΟΠΤΟΥ				
ΚΕΠ ΣΥΜΠΟΛΙΤΕΙΑΣ				
ΚΕΠ ΕΡΙΝΕΟΥ				
ΚΕΠ ΑΙΓΙΟΥ				

Τμήμα Εσωτερικής Ανταπόκρισης ΚΕΠ Δήμου Αιγιαλείας	Συνεργασία με όλες τις υπηρεσίες του Δήμου	Ο προγραμματισμός και η αξιολόγηση γίνονται σε τακτά χρονικά διαστήματα	Η λειτουργία του τμήματος κρίνεται ικανοποιητική	
Τμήμα εξυπηρέτησης πολιτών	Δεν υπάρχει ανάγκη υποστήριξης του τμήματος. Συνεργάζεται καθημερινά με πάρα πολλές υπηρεσίες τόσο του Δήμου μας (π.χ. Δημοτολόγιο, Ληξιαρχείο κ.α.) όσο και εκτός (μεγάλος εύρος υπηρεσιών π.χ. Υπουργείο Μεταφορών, Πρωτοδικεία, Στρατολογίες και πολλές άλλες) για τη διεκπεραίωση των αιτημάτων των πολιτών.	Ο προγραμματισμός του έργου του Τμήματος καθορίζεται από το εκάστοτε Υπουργείο υπαγωγής του (στην παρούσα φάση το Υπουργείο Εσωτερικών). Η παρακολούθηση και η αξιολόγηση του έργου του γίνεται από την προϊσταμένη και τη Διευθύντρια.	Το τμήμα λειτουργεί αποτελεσματικά, οι υποθέσεις διεκπεραιώνονται άμεσα, δεν υπάρχουν καθυστερήσεις κι εκκρεμότητες.	Οι υπάλληλοι του τμήματος απασχολούνται εδώ και 22 χρόνια στο ίδιο αντικείμενο και μάλιστα σε γκισέ (εξυπηρέτηση πολιτών). Αυτό δε συμφωνεί με τις αρχές του σύγχρονου δημόσιου μάντζμεντ, καθώς πρέπει να υπάρχει rotation και δυνατότητα εξέλιξης. Αυτά θα συμβάλουν στην εσωτερική ανάπτυξη του Τμήματος.
ΑΠΟΚΕΝΤΡΩΜΕΝΕΣ ΔΙΟΙΚΗΤΙΚΑ ΥΠΗΡΕΣΙΕΣ ΠΟΥ ΥΠΑΓΟΝΤΑΙ ΣΤΗ ΔΙΕΥΘΥΝΣΗ ΔΙΟΙΚΗΤΙΚΩΝ ΥΠΗΡΕΣΙΩΝ				
Διεύθυνση	Υπάρχει ανάγκη από εξωτερικό συνεργάτη σε θέματα εξειδικευμένων αντικειμένων, όπως για παράδειγμα η περιοδική αλλαγή των στοιχείων που αποτυπώνονται στα περιγράμματα θέσεων εργασίας, η κάλυψη θέσης Ιατρού Εργασίας Επιπλέον είναι χρήσιμο να εφαρμοσθεί σύστημα διασφάλισης της ποιότητας των παρεχομένων υπηρεσιών μέσω τυποποίησης των διαδικασιών.	Ο προγραμματισμός γίνεται τακτικά και είναι είτε βραχυπρόθεσμος είτε μεσοπρόθεσμος (ετήσιος). Ακολουθείται η διαδικασία που ορίζεται με τον Ν.4940/ 2022	Η λειτουργία του Τμήματος κρίνεται ικανοποιητική, αλλά είναι απαραίτητη η ενίσχυση με τουλάχιστον δύο υπαλλήλους.	Κρίνεται απαραίτητη η τροποποίηση του Οργανισμού Εσωτερικής Υπηρεσίας του Δήμου ώστε να αποτυπώνονται διακριτά οι αρμοδιότητες της κάθε μονάδας, να συγχωνευθούν ή να δημιουργηθούν οργανικές μονάδες, όπου κρίνεται απαραίτητο για τη βέλτιστη λειτουργία του Δήμου
Αποκεντρωμένη ΔΕ Αιγείρας				
Αποκεντρωμένη ΔΕ Ακράτας				
Αποκεντρωμένη ΔΕ Διακοπτού				
Αποκεντρωμένη ΔΕ Συμπολιτείας				

Αποκεντρωμένη ΔΕ Ερινέου				
ΓΡΑΜΜΑΤΕΙΑ ΔΗΜΑΡΧΟΥ, ΔΗΜΟΣΙΩΝ ΣΧΕΣΕΩΝ- ΕΠΙΚΟΙΝΩΝΙΑΣ, ΕΘΙΜΟΤΥΠΙΑΣ ΚΑΙ ΕΚΔΗΛΩΣΕΩΝ	Συνεργασία με 1) όλους τους φορείς του Δημόσιου Τομέα (Υπουργεία, Περιφέρειες, Αποκεντρωμένες κ.α., 2) λοιπούς φορείς ΝΠΙΔ, 3) όλες τις υπηρεσίες του Δήμου και τα Νόμικά Πρόσωπά του.	Παρακολούθηση του έργου της υπηρεσίας από τον αρμόδιο επιφορτισμένο με τις αρμοδιότητες του Εσωτερικού Ελέγχου.	Η λειτουργία του τμήματος κρίνεται καλή, αλλά θεωρώ ότι είναι απαραίτητη η ενίσχυση με τουλάχιστον ένα υπάλληλο	Κρίνεται απαραίτητη η τροποποίηση του Οργανισμού Εσωτερικής Υπηρεσίας του Δήμου και ειδικότερα στην περίπτωση που γίνεται αναφορά στην εθιμοτυπία (μεταφορά των εν λόγω αρμοδιοτήτων στο αρμόδιο τμήμα) .
ΑΥΤΟΤΕΛΕΣ ΤΜΗΜΑ ΔΗΜΟΤΙΚΗΣ ΑΣΤΥΝΟΜΙΑΣ	Συνεργασία με όλες τις υπηρεσίες του Δήμου και με υπηρεσίες δημοτικής αστυνομίας όλης της χώρας	Ετήσιος προγραμματισμός	Η λειτουργία του τμήματος είναι ικανοποιητική	
ΑΥΤΟΤΕΛΕΣ ΤΜΗΜΑ ΠΟΛΙΤΙΣΜΟΥ, ΑΘΛΗΤΙΣΜΟΥ, ΠΡΟΣΧΟΛΙΚΗΣ ΑΓΩΓΗΣ ΚΑΙ ΚΔΑΠ	Σποραδικά και μόνο για ειδικά θέματα, η λειτουργία του Τμήματος υποστηρίζεται ενίοτε από εξωτερικό σύμβουλο. Συνεργασία με 1) την Ένωση Ποδοσφαιρικών Σωματείων Αχαΐας, 2) Την Ένωση Καλαθοσφαίρισης Αχαΐας, 3) Τη Γ.Γ.Α. 4) Με όλες τις υπηρεσίες του Δήμου .	Ο προγραμματισμός γίνεται τακτικά και είναι είτε βραχυπρόθεσμος είτε μεσοπρόθεσμος (ετήσιος)	Η λειτουργία του Τμήματος κρίνεται ικανοποιητική, αλλά είναι απαραίτητη η ενίσχυση με τουλάχιστον τρεις υπαλλήλους.	Για το βέλτιστο προγραμματισμό των αναγκών των υπηρεσιών αλλά και το συντονισμό τους, κρίνεται απαραίτητη η τροποποίηση του Οργανισμού Εσωτερικής Υπηρεσίας του Δήμου και ειδικότερα, η δημιουργία Διεύθυνσης με τρία τμήματα για την καλύτερη αντιμετώπιση όλων των προβλημάτων που προκύπτουν στον Αθλητισμό τον Πολιτισμό και την Προσχολική Αγωγή & ΚΔΑΠ αλλά και την ορθότερη και αποτελεσματικότερη λειτουργία τους.

<p>ΑΥΤΟΤΕΛΕΣ ΤΜΗΜΑ ΔΗΜΟΤΙΚΗΣ ΠΕΡΙΟΥΣΙΑΣ ΚΑΙ ΚΛΗΡΟΔΟΤΗΜΑΤΩΝ</p>	<p>Υποστήριξη σποραδικά και μόνο για ειδικά θέματα, η λειτουργία του Τμήματος υποστηρίζεται ενίοτε από εξωτερικό σύμβουλο. Συμεργασία με 1) Με την Αποκεντρωμένη Διοίκηση Πελοποννήσου, Δυτ. Ελλάδας & Ιονίου για έλεγχο νομιμότητας αποφάσεων Διαχειριστικής Επιτροπής Κληροδοτημάτων. 2) Με λοιπούς φορείς εμπλεκόμενους στη διαχείριση της δημοτικής περιουσίας & των Κληροδοτημάτων (π.χ. Υπουργεία, Alfaware κ.α.) 3) Με όλες τις υπηρεσίες του Δήμου και τα Νομικά Πρόσωπά του.</p>	<p>Ο προγραμματισμός γίνεται τακτικά και είναι είτε βραχυπρόθεσμος είτε μεσοπρόθεσμος (ετήσιος)</p>	<p>Η λειτουργία του Τμήματος κρίνεται ικανοποιητική, αλλά είναι επιτακτική ανάγκη η ενίσχυση με τουλάχιστον δύο υπαλλήλους.</p>	<p>Σύμφωνα με τον νέο ΟΕΥ του Δήμου υφίσταται πλέον οργανωμένη διοικητική μονάδα (αυτοτελές τμήμα), που είναι επιφορτισμένο με τις αρμοδιότητες που άπτονται του κύκλου εργασιών τις αξιοποίησης και της διαχείρισης της περιουσίας του δήμου, αλλά και όλων των εργασιών σχετικά με τη μίσθωση, αγορά, παραχώρηση ακινήτων, σύμφωνα με τις αποφάσεις του δημοτικού συμβουλίου για την εξυπηρέτηση των αναγκών του και τη διευκόλυνση των δημοτών, ενώ παραμένει υποστελεχωμένο ώστε να μην αντιμετωπίζονται αποτελεσματικά όλες οι εργασίες και να ικανοποιούνται οι ανάγκες της αταγραφής/χαρτογράφησης, διαχείρισης, λειτουργίας, οργάνωσης, αξιοποίησης της δημοτικής περιουσίας. Στο εν λόγω τμήμα απασχολείται ένας μόνο υπάλληλος που αδυνατεί σε καθημερινή βάση να επικοινωνεί με τις υπόλοιπες υπηρεσίες του δήμου, οι οποίες οφείλουν να συνδράμουν ώστε να είναι αποδοτική και αποτελεσματική η διαχείριση του προς όφελος τόσο του δήμου όσο και των δημοτών. Οι επιφορτισμένη υπηρεσία δεν μπορεί να ασχοληθεί όπως θα έπρεπε σε ένα</p>
---	---	---	---	--

				<p>τόσο σημαντικό αντικείμενο με αποτέλεσμα να υπάρχουν καθυστερήσεις σε έγγραφα και να κωλυσιεργούν αντίστοιχα οι ενέργειες για την τακτοποίηση των εργασιών ή την πραγματοποίηση έργου επί των ακινήτων. Σημειώνεται ότι μέρος της ολοκλήρωσης των ενεργειών αυτών συντελείται από ειδικότητες όπως μηχανικός, τοπογράφος μηχανικός, μηχανολόγος μηχανικός, δικηγόρος, συμβολαιογράφος, διοικητικός.</p>
--	--	--	--	--

ΑΥΤΟΤΕΛΕΣ ΤΜΗΜΑ ΠΟΛΙΤΙΚΗΣ ΠΡΟΣΤΑΣΙΑΣ	Συνεργασία με όλες τις υπηρεσίες του Δήμου. Με την Πυροσβεστική Υπηρεσία, με τις Δ/νσεις Πολιτικής Προστασίας (Υπουργείο, ΑΔΠΔΕΙ, ΠΔΕ), ΔΕΔΔΗΕ, Λιμεναρχείο, Δασαρχείο.	Ο προγραμματισμός γίνεται τακτικά και είναι είτε βραχυπρόθεσμος είτε μεσοπρόθεσμος (ετήσιος)	Η λειτουργία του Τμήματος κρίνεται ικανοποιητική, αλλά είναι απαραίτητη η ενίσχυση με τουλάχιστον έναν υπάλληλο.	
ΑΥΤΟΤΕΛΕΣ ΤΜΗΜΑ ΕΣΩΤΕΡΙΚΟΥ ΕΛΕΓΧΟΥ	Ανάθεση του έργου εσωτερικού ελέγχου σε εξωτερικό συνεργάτη Υπάρχει η σχετική πρόβλεψη στον προϋπολογισμό του 2025 - Συνεχής συνεργασία με τα υπόλοιπα τμήματα του Δήμου για διευθέτηση διαφόρων θεμάτων, με τμήματα άλλων Δήμων για ανταλλαγή εμπειρίας και γνώσεων και με τους φορείς που εκ του νόμου έχουμε την υποχρέωση αποστολής στοιχείων όπως το Ελεγκτικό Συνέδριο, η Εθνική Αρχή Διαφάνειας και η Γενική Διεύθυνση Δημοσιονομικών Ελέγχων του Υπουργείου Οικονομικών.	Ο προγραμματισμός, η παρακολούθηση και η αξιολόγηση γίνεται σε ετήσια βάση σύμφωνα με την σχετική απόφαση ανάθεσης ελέγχου όπου τίθενται οι στόχοι της χρονιάς και με την ολοκλήρωση τόσο των ενδιάμεσων Εκθέσεων Ελέγχου όσο και της Ετήσιας με την Γνώμη Ελεγκτή σε σαφή προσδιορισμένο χρόνο υλοποίησης των ενεργειών.	Η αποτελεσματικότητα του τμήματος κρίνεται ικανοποιητική λαμβάνοντας υπόψιν ότι υπάρχει η σχετική νομοθετική πρόβλεψη για ανάθεση του έργου σε εξωτερικό ανάδοχο όπου και η ανταπόκριση του έως τώρα είναι πλήρης.	

2.2 Οικονομικά Στοιχεία Δήμου Αιγιαλείας

2.2.1 Παρουσίαση οικονομικών στοιχείων χρήσεων 2021-2023

Σύμφωνα με τα στοιχεία των οικονομικών χρήσεων 2021 – 2023, οι ακινητοποιήσεις του Δήμου Αιγιαλείας μειώθηκαν οριακά κατά περίπου μια ποσοστιαία μονάδα το 2022, συγκριτικά με την προηγούμενη χρήση και αυξήθηκαν κατά ~1,6% το 2023 σε 117.097.014,66€ από 115.230.363,34€ το 2022. Οι τίτλοι πάγιων επενδύσεων παρέμειναν σταθεροί όλες τις χρήσεις σε €4,46 εκατ. Οι απαιτήσεις του Δήμου αυξήθηκαν τις χρήσεις 2022 και 2023 κατά 9% και 3% αντίστοιχα, ενώ τα διαθέσιμα του Δήμου αυξήθηκαν το 2022 κατά ~12% σε σχέση με το 2021, αλλά μειώθηκαν κατά ~26% το 2023.

Όσον αφορά στο κεφάλαιο του Δήμου παρέμεινε σταθερό όλες τις χρήσεις σε 88.612.454,72€. Ο Δήμος Αιγιαλείας είναι αρνητικό υπόλοιπο χρήσεων όλες τις χρήσεις 2021 – 2023 το οποίο όμως δεν επηρέασε σημαντικά το σύνολο των ιδίων κεφαλαίων του.

Οι υποχρεώσεις του Δήμου (μακροπρόθεσμες και βραχυπρόθεσμες) είχαν αυξητική πορεία τις χρήσεις 2021 – 2023. Ειδικότερα, οι μακροπρόθεσμες υποχρεώσεις του Δήμου (το μεγαλύτερο μέρος των οποίων αφορά σε τραπεζικό δανεισμό) αυξήθηκαν από 5.447.494,22€ το 2021 κατά ~6% σε 5.765.615,47€ το 2022 και κατά ~5,5% το 2023 σε 6.083.695,51€. Όσον αφορά στις βραχυπρόθεσμες υποχρεώσεις του δήμου, το μεγαλύτερο μέρος τους αφορούν σε προμηθευτές. Οι βραχυπρόθεσμες υποχρεώσεις αυξήθηκαν το 2022 σε 2.344.783€ ήτοι κατά ~18,2% συγκριτικά με την προηγούμενη χρήση (1.983.875,41€) και σε 3.645.141,36€ το 2023 ήτοι κατά ~55% σε σχέση με το 2022.

Στον επόμενο πίνακα παρουσιάζονται τα οικονομικά στοιχεία των χρήσεων 2021 – 2023 σύμφωνα με τους Ισολογισμούς αυτών.

Πίνακας 30: Παρουσίαση Ισολογισμών Χρήσεων 2021 - 2023

ΕΝΕΡΓΗΤΙΚΟ				ΠΑΘΗΤΙΚΟ			
	2021	2022	2023		2021	2022	2023
B. ΕΞΟΔΑ ΕΓΚΑΤΑΣΤΑΣΗΣ				A. ΙΔΙΑ ΚΕΦΑΛΑΙΑ			
4. Λοιπά έξοδα εγκατάστασης	52.912,33 €	142.163,34 €	330.417,20 €	I. Κεφάλαιο	88.612.454,72 €	88.612.454,72 €	88.612.454,72 €
Γ. ΠΑΓΙΟ ΕΝΕΡΓΗΤΙΚΟ				II. Διαφορές αναπροσαρμογής και Επιχορηγήσεις επενδύσεων-Δωρεές Παγίων			
II. Ενσώματες Ακίνητοποιήσεις				3. Δωρεές παγίων			
1. Γήπεδα - Οικόπεδα	49.292.009,57 €	49.350.185,96 €	49.420.185,96 €		827.380,12 €	827.380,12 €	827.380,12 €
1α. Πλατείες - Πάρκα - Παιδότοποι κοινής χρήσης	1.547.323,83 €	1.250.046,63 €	1.388.108,90 €	4. Επιχορηγήσεις επενδύσεων	37.677.892,13 €	36.766.519,63 €	37.203.718,32 €
1β. Οδοί - Οδοστρώματα κοινής χρήσης	3.338.606,13 €	2.819.666,96 €	3.184.581,40 €		38.505.272,25 €	37.593.899,75 €	38.031.098,44 €
1γ. Πεζοδρόμια κοινής χρήσης	282.933,70 €	2.827.294,04 €	2.516.851,37 €	III. Αποθεματικά Κεφάλαια			
2. Ορυχεία Μεταλλεία, Λατομεία, Αγροί, φυτείες, δάση	26.579.293,66 €	26.579.293,66 €	26.579.293,66 €	IV. Αποτελέσματα εις νέο			
3. Κτίρια και τεχνικά έργα	10.527.584,12 €	9.537.589,05 €	11.217.329,79 €	Υπόλοιπο (ζημία-κέρδος) χρήσεως εις νέο	-1.510.513,43 €	-2.429.350,79 €	-1.851.700,74 €
3α. Κτιριακές εγκαταστάσεις κοινής χρήσης	52.953,10 €	47.764,39 €	42.575,68 €	Υπόλοιπο πλεονασμάτων προηγούμενων χρήσεων			
3β. Εγκ/σεις ηλεκτροφωτισμού κοινής χρήσεως	76.023,53 €	61.982,16 €	48.864,17 €		-1.510.513,43 €	-2.429.350,79 €	-1.851.700,74 €
3γ. Λοιπές μόνιμες εγκ/σεις κοινής χρήσης	692.785,81 €	490.537,66 €	742.386,21 €				

4. Μηχανήματα - Τεχνικές εγκαταστάσεις και λοιπός μηχανολογικός εξοπλισμός	332.710,74 €	306.741,18 €	270.375,77 €	Σύνολο ιδίων κεφαλαίων (ΑΙ+ΑΙΙ+ΑΙΥ)	125.607.213,54 €	123.777.003,68 €	124.791.852,42 €
5. Μεταφορικά μέσα	293.188,39 €	458.006,27 €	392.026,96 €		Β. ΠΡΟΒΛΕΨΕΙΣ ΓΙΑ ΚΙΝΔΥΝΟΥΣ ΚΑΙ ΕΞΟΔΑ		
6. Έπιπλα και λοιπός εξοπλισμός	1.156.706,63 €	1.523.290,72 €	1.423.349,60 €	4. Προβλέψεις για έκτακτους κινδύνους			
7. Ακίνητοποιήσεις υπό εκτέλεση και προκαταβολές	22.079.026,41 €	19.977.964,66 €	19.871.085,19 €	2. Λοιπές προβλέψεις		837.576,89 €	
Σύνολο ακινητοποιήσεων (ΓΙ+ΓΙΙ)	116.251.145,62 €	115.230.363,34 €	117.097.014,66 €			837.576,89 €	
III. Τίτλοι πάγιας επένδυσης & Άλλες 1. Προβλέψεις για αποζημίωση προσωπικού λόγω εξόδου μακροπρόθεσμες Χρηματοοικονομικές Απαιτήσεις				Γ. ΥΠΟΧΡΕΩΣΕΙΣ			
1. Τίτλοι πάγιας επένδυσης				I. Μακροπρόθεσμες υποχρεώσεις			
Μείον: Προβλέψεις για υποτίμηση	4.460.198,45 €	4.460.198,45 €	4.460.198,45 €	2. Δάνεια Τραπεζών	4.403.388,73 €	4.628.308,44 €	5.442.686,06 €
				4. Λοιπές μακροπρόθεσμες υποχρεώσεις	1.044.105,49 €	1.137.307,03 €	641.009,45 €
Σύνολο πάγιου ενεργητικού (ΓΙ+ΓΙΙ+ΓΙΙΙ)	120.711.344,07 €	119.690.561,79 €	121.557.213,11 €		5.447.494,22 €	5.765.615,47 €	6.083.695,51 €
Δ. ΚΥΚΛΟΦΟΡΟΥΝ ΕΝΕΡΓΗΤΙΚΟ				II. Βραχυπρόθεσμες υποχρεώσεις			
I. Αποθέματα				1. Προμηθευτές	1.241.480,95 €	1.468.797,16 €	2.231.374,43 €
				5. Υποχρεώσεις από φόρους & Τέλη	87.666,01 €	99.942,17 €	77.974,89 €

4. Πρώτες και βοηθητικές ύλες, Αναλώσιμα υλικά Ανταλλακτικά και Είδη συσκευασίας				6. Ασφαλιστικοί Οργανισμοί	98.780,93 €	82.070,97 €	98.836,90 €
II. Απαιτήσεις				7. Μακροπρόθεσμες Υποχρεώσεις πληρωτέες στην επόμενη χρήση	409.680,68 €	536.932,85 €	418.972,44 €
1. Απαιτήσεις από πώληση αγαθών και υπηρεσιών (μείον: προβλέψεις)	7.736.805,14 €	8.417.936,61 €	8.670.378,87 €	8. Πιστωτές διάφοροι	146.266,84 €	157.040,38 €	817.982,70 €
3. Δεσμευμένοι λογαριασμοί καταθέσεων					1.983.875,41 €	2.344.783,53 €	3.645.141,36 €
5. Λοιπές απαιτήσεις	4.038,78 €	8.482,57 €	5.527,67 €	Σύνολο υποχρεώσεων (ΓΙ+ΓΙΙ)	7.431.369,63 €	8.110.399,00 €	9.728.836,87 €
11. Χρεώστες διάφοροι							
12. Λογαριασμοί διαχ/σεως προκαταβολών & πιστώσεων							
	7.740.843,92 €	8.426.419,18 €	8.675.906,54 €				
IV. Διαθέσιμα		9%	3%				
1. Ταμείο	7.772,27 €	73.795,54 €	72.282,44 €				
3. Καταθέσεις όψεως και προθεσμίας	3.799.051,14 €	4.191.695,69 €	3.068.650,50 €				
	3.806.823,41 €	4.265.491,23 €	3.140.932,94 €				
		12%	-26%				
Σύνολο κυκλοφορούντος ενεργητικού (ΔΙ+ΔΙΙ+ΔΙΥ)	11.547.667,33 €	12.691.910,41 €	11.816.839,48 €	Δ. ΜΕΤΑΒΑΤΙΚΟΙ ΛΟΓΑΡΙΑΣΜΟΙ ΠΑΘΗΤΙΚΟΥ			
				1. Έσοδα προηγούμενων χρήσεων	153.099,21 €	20.633,16 €	22.957,54 €

Ε. ΜΕΤΑΒΑΤΙΚΟΙ ΛΟΓΑΡΙΑΣΜΟΙ ΕΝΕΡΓΗΤΙΚΟΥ							
1. Έσοδα επόμενων χρήσεων	103.499,46 €	94.010,08 €	104.851,72 €	2. Έξοδα χρήσεως δουλευμένα	579.345,88	4.624,17	420.918,05
2. Έσοδα χρήσεως εισπρακτέα	1.355.605,07 €	131.591,28 €	1.155.243,29 €		732.445,09 €	25.257,33 €	443.875,59 €
ΓΕΝΙΚΟ ΣΥΝΟΛΟ ΕΝΕΡΓΗΤΙΚΟΥ (Β+Γ+Δ+Ε)	133.771.028,26 €	132.750.236,90 €	134.964.564,80 €	ΓΕΝΙΚΟ ΣΥΝΟΛΟ ΠΑΘΗΤΙΚΟΥ (Α+Β+Γ+Δ)	133.771.028,26 €	132.750.236,90 €	134.964.564,88 €

Επιχειρησιακό Πρόγραμμα Δήμου Αιγιαλείας 2024-2028
Α΄ Φάση: Στρατηγικός Σχεδιασμός

Όσον αφορά στα αποτελέσματα των χρήσεων 2021 – 2023 παρατηρείται αύξηση στα έσοδα του Δήμου. Πιο συγκεκριμένα, τα έσοδα του Δήμου (έσοδα από πώληση αγαθών και υπηρεσιών, έσοδα από φόρους-εισφορές-πρόστιμα-προσαυξήσεις και τακτικές επιχορηγήσεις από κρατικό προϋπολογισμό) αυξήθηκαν από 17.646.593,27€ το 2021 κατά ~3,2% το 2022 σε 18.222.712,51€ και κατά ~12,2% το 2023 σε 20.448.448,46€.

Το κόστος αγαθών και υπηρεσιών υπερέβη το 2021 και το 2022 τα τακτικά έσοδα του Δήμου, καθώς διαμορφώθηκε σε 17.661.335,21€ και 19.025.400,52€ αντίστοιχα, ενώ το 2023 διαμορφώθηκε στο ~96% αυτών, ήτοι σε 19.690.061,11€.

Τα έξοδα διοικητικής λειτουργίας και λειτουργίας δημοσίων σχέσεων διαμορφώθηκαν το 2021 σε 4.959.886€, αυξήθηκαν το 2022 σε 4.612.622€, ήτοι κατά ~7% και αυξήθηκαν περαιτέρω σε 4.652.652€ το 2023, ήτοι κατά ~0,8%.

Αξιοσημείωτο είναι το γεγονός ότι μεγάλο ποσοστό του λειτουργικού κόστους του Δήμου αφορά σε αποσβέσεις. Ειδικότερα, το 2021 οι αποσβέσεις πάγιων στοιχείων ανήλθαν σε 2.898.994€ ήτοι στο ~16% του λειτουργικού κόστους, ενώ το 2022 και το 2023 που διαμορφώθηκαν σε 3.274.163,45 € και 3.267.966,53 € αντίστοιχα διαμορφώθηκαν στο ~17% του λειτουργικού κόστους.

Τα καθαρά αποτελέσματα για το Δήμο διαμορφώθηκαν θετικά σε 167.050,42€ το 2021, αρνητικά σε -902.666€ το 2022 και εκ νέου θετικά σε 599.656€ το 2023.

Στον επόμενο πίνακα παρουσιάζεται αναλυτικά η Κατάσταση Αποτελεσμάτων χρήσεων 2021 – 2023.

Πίνακας 31: Παρουσίαση Κατάστασης Αποτελεσμάτων Χρήσεων 2021 - 2023

ΚΑΤΑΣΤΑΣΗ ΑΠΟΤΕΛΕΣΜΑΤΩΝ ΧΡΗΣΕΩΣ			
I. Αποτελέσματα εκμεταλλεύσεως	2021	2022	2023
1. Έσοδα από πώληση αγαθών και υπηρεσιών	7.974.012,35 €	7.995.791,81 €	8.725.042,72
2. Έσοδα από φόρους-εισφορές-πρόστιμα-προσαυξήσεις	1.187.533,43 €	1.005.279,97 €	1.271.199,24
3. Τακτικές επιχορηγήσεις από κρατικό προϋπολογισμό	8.485.047,49 €	9.221.640,73 €	10.452.206,50 €
	17.646.593,27 €	18.222.712,51 €	20.448.448,46 €
Μείον:			
Κόστος αγαθών και υπηρεσιών	17.661.335,21 €	19.025.400,52 €	19.690.061,11 €

Επιχειρησιακό Πρόγραμμα Δήμου Αιγιαλείας 2024-2028
Α' Φάση: Στρατηγικός Σχεδιασμός

Μικτά αποτελέσματα (έλλειμμα) εκμεταλλεύσεως	-	14.741,94 €	-	802.688,01 €	758.387,35 €
Πλέον:					
1. Άλλα έσοδα		1.936.258,68 €		2.016.694,22 €	1.214.031,26 €
Σύνολο		1.921.516,74 €		1.214.006,21 €	1.972.418,61 €
ΜΕΙΟΝ:					
1. Έξοδα διοικητικής λειτουργίας		4.590.678,68 €		4.605.771,08 €	4.642.732,60 €
3. Έξοδα λειτουργίας δημοσίων σχέσεων		5.208,00 €		6.851,81 €	9.920,00 €
Μερικά αποτελέσματα (έλλειμμα) εκμεταλλεύσεως	-	2.674.369,94 €	-	3.398.616,68 €	- 2.680.233,99 €
ΠΛΕΟΝ:					
4. Πιστωτικοί τόκοι & συναφή έσοδα		24.113,22 €		51.810,96 €	87.207,14 €
Μείον:					
3. Χρεωστικοί τόκοι & συναφή έξοδα		126.126,07 €		285.802,54 €	291.457,31 €
Ολικά αποτελέσματα (ζημία) εκμεταλλεύσεως	-	2.776.382,79 €	-	3.632.608,26 €	- 2.884.484,16 €
II ΠΛΕΟΝ: Έκτακτα αποτελέσματα					
1. Έκτακτα & Ανόργανα έσοδα		2.659.654,70 €		3.285.368,07 €	3.095.370,33 €
3. Έσοδα προηγούμενων χρήσεων		402.148,58 €		363.899,68 €	678.384,95 €
Μείον:					
1. Έκτακτα & Ανόργανα έξοδα		105.213,93 €		20.041,44 €	
3. Έξοδα προηγούμενων χρήσεων		13.156,14 €		61.707,53 €	
4. Προβλέψεις για έκτακτους κινδύνους				837.576,89 €	289.614,39 €
Οργανικά & Έκτακτα αποτελέσματα (ζημία)		167.050,42 €	-	902.666,37 €	599.656,73 €
ΜΕΙΟΝ:					

Επιχειρησιακό Πρόγραμμα Δήμου Αιγιαλείας 2024-2028
Α' Φάση: Στρατηγικός Σχεδιασμός

Σύνολο αποσβέσεων παγίων στοιχείων	2.898.994,49 €	3.274.163,45 €	3.267.966,53 €
Μείον: Οι από αυτές ενσωματωμένες στο λειτουργικό κόστος	2.898.994,49 €	3.274.163,45 €	3.267.966,53 €
ΚΑΘΑΡΑ ΑΠΟΤΕΛΕΣΜΑΤΑ ΧΡΗΣΕΩΣ	167.050,42 €	-902.666,37 €	599.656,73 €

2.2.2 Δείκτες αποδοτικότητας χρήσεων 2021 – 2023

Στην παρούσα ενότητα (στον επόμενο πίνακα) παρουσιάζονται συνοπτικά οι αριθμοδείκτες αποτελεσματικότητας και ρευστότητας για το Δήμο Αιγιαλείας τις χρήσεις 2021 – 2023.

Εν γένει παρατηρείται ότι τόσο η γενική ρευστότητα του Δήμου, όσο και η αποδοτικότητα και η αποτελεσματικότητα του είναι σε ιδιαίτερα ικανοποιητικό επίπεδο.

Πίνακας 32: Αριθμοδείκτες χρήσεων 2021 - 2023

	2021	2022	2023
Δείκτης γενικής ρευστότητας: σύνολο κυκλοφορούντος ενεργητικού / σύνολο βραχυπρόθεσμων υποχρεώσεων	5,82	5,41	3,24
Δείκτης ταχύτητας κυκλοφορίας ενεργητικού: κύκλος εργασιών / γενικό σύνολο ενεργητικού	0,13	0,14	0,15
Δείκτης ταχύτητας είσπραξης απαιτήσεων: κύκλος εργασιών / απαιτήσεις	2,28	2,16	2,36
Δείκτης κάλυψης τόκων: κέρδη προ τόκων και φόρων / σύνολο χρεωστικών τόκων	-21,20	-11,89	-9,20
Δείκτης οικονομικής μοχλεύσεως: γενικό σύνολο ενεργητικού / σύνολο ιδίων κεφαλαίων	1,06	1,07	1,08
Δείκτης αποδοτικότητας ιδίων κεφαλαίων: καθαρά κέρδη χρήσης / σύνολο ιδίων κεφαλαίων	0,13%	-0,73%	0,48%
Δείκτης αποδοτικότητας ενεργητικού: καθαρά κέρδη χρήσης / σύνολο ενεργητικού X 100	0,12%	-0,68%	0,44%

Επιχειρησιακό Πρόγραμμα Δήμου Αιγιαλείας 2024-2028
Α' Φάση: Στρατηγικός Σχεδιασμός

Δείκτης μεικτού κέρδους: μεικτά κέρδη εκμετάλλευσης / κύκλος εργασιών	-0,1%	-4,4%	3,7%
Δείκτης καθαρού κέρδους: καθαρά κέρδη χρήσης / κύκλος εργασιών	0,9%	-5,0%	2,9%

2.3 Τεχνικό Πρόγραμμα & Χρηματοδοτούμενα Προγράμματα**2.3.1 Συνοπτική παρουσίαση Τεχνικού Προγράμματος Δήμου Αιγιαλείας**

Στον επόμενο πίνακα παρουσιάζονται έργα που βρίσκονται σε εξέλιξη στο Δήμο Αιγιαλείας ή / και είναι σε διαδικασία συμβασιοποίησης.

Τα στοιχεία προκύπτουν από το Τεχνικό πρόγραμμα 2024, μετά από την αναμόρφωση του.

Πίνακας 33: Συνοπτικό Τεχνικό Πρόγραμμα Δήμου Αιγιαλείας

A/A	ΠΕΡΙΓΡΑΦΗ ΔΡΑΣΗΣ	ΕΙΔΟΣ ΔΡΑΣΗΣ	ΧΩΡΟΘΕΤΗΣΗ (ΔΗΜ.ΕΝΟΤΗΤΑ)	ΣΥΝΕΧ/ΝΟ (Σ) ΝΕΟ (Ν)	ΠΡΟΥΠΟΛΟΓΙΣΜΟΣ 2024	ΠΡΟΥΠΟΛΟΓΙΣΜΟΣ 2025
1	Υλοποίηση προγραμματικής σύμβασης με τη ΔΗΜΟΠΡΑΚΤΟΣ Α.Ε.- Α.Ο.Τ.Α. για σύνταξη της «Μελέτης αλλαγής χρήσης του ημιτελούς κτιρίου στην Κοινότητα Ακράτας ΔΕ Ακράτας»	ΜΕΛΕΤΗ	ΑΚΡΑΤΑ	Σ	60.000,00 €	
	Επισκευή Παλαιού Δημοτικού Σχολείου Κούμαρι για στέγαση Ειδικού Νηπιαγωγείου	ΕΡΓΟ	ΑΙΓΙΟ	Ν	50.000,00 €	
2	Κατασκευή-επισκευή πλατειών στις περιοχές Μεσσηνέζη και Αγ. Αθανασίου της Δ.Ε. Αιγίου του Δήμου Αιγιαλείας	ΕΡΓΟ	ΑΙΓΙΟ	Σ	133.383,87 €	
3	Διαμόρφωση Κοινοχρήστου χώρου στην Κοινότητα Δαμακινίου ΔΕ Ερινεού (2022)	ΕΡΓΟ	ΕΡΙΝΕΟΣ	Σ	9.900,00 €	
4	Ανάπλαση Πλατείας Διακοπτού	ΕΡΓΟ	ΔΙΑΚΟΠΤΟ	Ν	20.000,00 €	
5	Κατασκευή μικρών τεχνικών έργων Δ.Ε. Συμπολιτείας (2018-2019)	ΕΡΓΟ	ΣΥΜΠΟΛΙΤΕΙΑ	Σ	1.620,51 €	

6	Κατασκευή μικρών τεχνικών έργων Δ.Ε. Ερινεού (2018-2019)	ΕΡΓΟ	ΕΡΙΝΕΟΣ	Σ	17.016,54 €
7	Κατασκευή έργων οδοποιίας Δ.Ε. Ερινεού (2018-2019)	ΕΡΓΟ	ΕΡΙΝΕΟΣ	Σ	8.051,20 €
8	Κατασκευή μικρών τεχνικών έργων Δ.Ε. Αιγείρας	ΕΡΓΟ	ΑΙΓΕΙΡΑ	Σ	37.200,00 €
9	Κατασκευή μικρών τεχνικών έργων Δ.Ε. Διακοπτού (κατά σειρά προτεραιότητας όπως αναγράφονται: τσιμεντόστρωση δρόμου μήκους 120 μ περίπου στην οδό Αφών Δημοπούλου στην Τ.Κ. Νικολαϊκών κατασκευή παιδικής χαράς σε δημοτικό ακίνητο στην Τ.Κ. Ροδιάς, τσιμεντόστρωση δημοτικών οδών Τ.Κ. Ελίκης, & Τ.Κ. Ανω Διακοπτού (Α' φάση), τσιμεντόστρωση δημοτικών οδών Τ.Κ. Ζαχλωριτικών και τσιμεντόστρωση δημοτικής οδού στην Ανω Κερύνεια Τ.Κ. Κερύνειας)	ΕΡΓΟ	ΔΙΑΚΟΠΤΟ	Σ	151.805,76 €
10	Κατασκευή μικρών τεχνικών έργων Δ.Ε. Ερινεού (κατά σειρά προτεραιότητας όπως αναγράφονται: Διαμόρφωση πλατείας Τ.Κ. Δαμακινίου και τσιμεντόστρωση δρόμου στην Τ.Κ. Αρραβωνίτσας)	ΕΡΓΟ	ΕΡΙΝΕΟΣ	Σ	18.658,62 €

11	Κατασκευή έργων οδοποιίας Δ.Ε. Αιγίου (κατά σειρά προτεραιότητας όπως αναγράφονται: ασφαλτόστρωση οδών, Ιωάννη Βασιλειάδη (περιμετρική), οδού Ρούβαλη από οδό Χίου έως αερογέφυρα, οδού Ρόδων έμπροσθεν Δημοτικού Σχολείου Σταφιδαλώνων, κεντρικής οδού στην Τ.Κ. Σελινούντα (Α' Φάση), οδού στη θέση Ντουμασή Τ.Κ. Διγελιωτικών, οδού Βιτσιού Δ.Κ Αιγίου και δημοτικής οδού της Τ.Κ. Βαλιμητικών)	ΕΡΓΟ	ΑΙΓΙΟ	Σ	289.050,32 €
12	Κατασκευή έργων οδοποιίας Δ.Ε. Ακράτας (κατά σειρά προτεραιότητας όπως αναγράφονται: Ασφαλτόστρωση δρόμου απο Πετρεϊκα έως Κορακιάνικα Τ.Κ.Αμπέλου (Α' Φάση), ασφαλτόστρωση περιμετρικών δρόμων πλατείας Αρφάνη Τ.Κ. Συλιβαινωτικών, ασφαλτόστρωση δρόμου μήκους 150 μ. απο τον Σιδηροδρομικό σταθμό έως την είσοδο του Κοιμητηρίου στην Τ.Κ. Παραλίας Πλατάνου και ασφαλτόστρωση οδού Κολοκοτρώνη στην Τ.Κ. Κραθίου)	ΕΡΓΟ	ΑΚΡΑΤΑ	Σ	3.996,42 €
13	Κατασκευή έργων οδοποιίας Δ.Ε. Διακοπτού (κατά σειρά προτεραιότητας όπως αναγράφονται: επισκευή ασφαλτόστρωσης στην θέση Λειβάδι έμπροσθεν Κοιμητηρίου της Τ.Κ. Άνω Διακοπτού και ασφαλτόστρωση κεντρικού δρόμου της Τ.Κ. Τράπεζας)	ΕΡΓΟ	ΔΙΑΚΟΠΤΟ	Σ	4.435,78 €

14	Κατασκευή έργων οδοποιίας Δ.Ε. Αιγείρας (κατά σειρά προτεραιότητας όπως αναγράφονται: σφαλτόστρωση δρόμων στον οικ. Μαρμάρων Τ.Κ. Αιγείρας , ασφαλτόστρωση δρόμων εκατέρωθεν της πλατείας Τ.Κ. Οάσεως και ασφαλτόστρωση κεντρικού δρόμου στην Τ.Κ. Συνεβρού από πλατεία προς Θεματικό Πάρκο Συνεβρού, και ασφαλτόστρωση δρόμου μήκους 100 μ. στον οικισμό Θολοπόταμου)	ΕΡΓΟ	ΑΙΓΕΙΡΑ	Σ	41.281,57 €	
15	Κατασκευή έργων οδοποιίας Δ.Ε. Ερινεού (κατά σειρά προτεραιότητας όπως αναγράφονται: ασφαλτόστρωση στην Τ.Κ. Σαλμενίκου του Δημοτικού Δρόμου από Καλογερική Ελιά έως Άγ. Νικόλαο)	ΕΡΓΟ	ΕΡΙΝΕΟΣ	Σ	19.291,28 €	
16	Κατασκευή τοιχείων αντιστήριξης και σωληνωτών αγωγών στην Τ.Κ. Συλιβανιωτίκων ΔΕ Ακράτας	ΕΡΓΟ	ΑΚΡΑΤΑ	Σ	3.697,95 €	
17	Κατασκευή τοιχείου αντιστήριξης στον οικισμό Ποταμίτικος Γιαλός ΤΚ Καλαμιά (2022)	ΕΡΓΟ	ΑΚΡΑΤΑ	Σ	70.000,00 €	
18	Κατασκευή τσιμεντόστρωσης οδού από κοιμητήριο Πλατάνου προς περιοχή Γιάννικα (2022)	ΕΡΓΟ	ΑΚΡΑΤΑ	Σ	75.000,00 €	100.000,00 €
19	Κατασκευή μικρών τεχνικών έργων Δ.Ε. Διακοπτού (2023)	ΕΡΓΟ	ΔΙΑΚΟΠΤΟ	Σ	37.193,00 €	

20	Κατασκευή μικρών τεχνικών έργων Δ.Ε. Αιγίου (2023)	ΕΡΓΟ	ΑΙΓΙΟ	Σ	73.656,01 €	
21	Κατασκευή μικρών τεχνικών έργων Δ.Ε. Συμπολιτείας (2023)	ΕΡΓΟ	ΣΥΜΠΟΛΙΤΕΙΑ	Σ	929,00 €	
22	Κατασκευή έργων οδοποιίας Δ.Ε. Διακοπτού (2023)	ΕΡΓΟ	ΔΙΑΚΟΠΤΟ	Σ	37.161,65 €	
23	Κατασκευή έργων οδοποιίας Δ.Ε. Αιγίου (2023)	ΕΡΓΟ	ΑΙΓΙΟ	Σ	74.397,59 €	
24	Κατασκευή έργων οδοποιίας Δ.Ε. Συμπολιτείας (2023)	ΕΡΓΟ	ΣΥΜΠΟΛΙΤΕΙΑ	Σ	9.241,89 €	
25	Κατασκευή γέφυρας στο ρέμα Μηλιαγκού πλησίον ιδιοκτησίας Κορομηλά	ΕΡΓΟ	ΑΙΓΙΟ	Ν	5.000,00 €	
26	Κατασκευή μικρών τεχνικών έργων Δήμου Αιγιαλείας	ΕΡΓΟ	ΔΗΜΟΣ	Ν	30.000,00 €	567.532,20 €
27	Κατασκευή έργων οδοποιίας Δήμου Αιγιαλείας	ΕΡΓΟ	ΔΗΜΟΣ	Ν	20.000,00 €	553.093,32 €

28	Περίφραξη Δημοτικού ακινήτου στην Τ.Κ Ζήριας Δ.Ε Ερινεού	ΕΡΓΟ	ΕΡΙΝΕΟΣ	Σ	9.900,00 €	
29	Περίφραξη κοινοχρήστου χώρου στον οικισμό Συνανιά της Κοινότητας Αραβωνισσας	ΕΡΓΟ	ΕΡΙΝΕΟΣ	Σ	15.000,00 €	
30	Κατασκευή τεχνικών έργων αποκατάστασης και σταθεροποίησης πρανούς στη θέση Τεμπελόραχη ΔΕ Αιγίου	ΕΡΓΟ	ΑΙΓΙΟ	Ν	40.000,00 €	90.000,00 €
31	Συντήρηση και επισκευή δημοτικών κτιρίων	ΕΡΓΟ	ΓΕΝΙΚΑ	Σ	33.034,31 €	
32	Επισκευή στεγών των πρώην Δημοτικών Σχολείων α) Δημητρόπουλου ΔΕ Συμπολιτείας και β) Νέου Ερινεού ΔΕ Ερινεού καθώς και του Κοινοτικού Γραφείου Διγελιωτικών ΔΕ Αιγίου.	ΕΡΓΟ	ΣΥΜΠΟΛΙΤΕΙΑ-ΕΡΙΝΕΟΣ-ΑΙΓΙΟ	Σ	58.700,00 €	
33	Ανακατασκευή – επισκευή Δημοτικού Σχολείου Ζαρούχλας ΔΕ Ακράτας σε Πυροσβεστικό Σταθμό	ΕΡΓΟ	ΑΚΡΑΤΑ	Ν	5.000,00 €	
34	Κατεδαφίσεις επικίνδυνων κατασκευών Δήμου Αιγιαλείας (Ετους 2022)	ΕΡΓΟ	ΓΕΝΙΚΑ	Ν	42.428,89 €	
35	Κατεδαφίσεις επικίνδυνων κατασκευών Δήμου Αιγιαλείας (Ετους 2024)	ΕΡΓΟ	ΓΕΝΙΚΑ	Ν	15.000,00 €	

36	Επισκευή σχολικών κτιρίων Δήμου Αιγιαλείας (Πιστώσεις Ν. 2880/01 έτους 2020-2021 & 2022)	ΕΡΓΟ	ΓΕΝΙΚΑ	Σ	324.736,69 €	
37	Επισκευή σχολικών κτιρίων Δήμου Αιγιαλείας (Πιστώσεις Ν. 2880/01 έτους 2023-2024)	ΕΡΓΟ	ΓΕΝΙΚΑ	Ν	4.000,00 €	264.000,00 €
38	Επισκευή κτιρίων πρώην χαρτοποΐας Αιγίου	ΕΡΓΟ	ΑΙΓΙΟ	Ν	60.000,00 €	240.000,00 €
39	Μελέτη τακτοποίησης σχολικών κτιρίων Δήμου Αιγιαλείας	ΜΕΛΕΤΗ	ΓΕΝΙΚΑ	Ν	20.000,00 €	54.400,00 €
40	Περιβαλλοντικές μελέτες έργων	ΜΕΛΕΤΗ	ΓΕΝΙΚΑ	Ν	5.000,00 €	
41	Μελέτη ανάπλασης κοινοχρήστων χώρων Δ.Ε. Συμπολιτείας	ΜΕΛΕΤΗ	ΣΥΜΠΟΛΙΤΕΙΑ	Ν	37.200,00 €	
42	Μελέτη ανακατασκευής παραλιακής ζώνης Τ.Κ. Συλιβαινωτικών	ΜΕΛΕΤΗ	ΑΚΡΑΤΑ	Ν	10.000,00 €	27.200,00 €
43	Σύνταξη φακέλου έργου για εκπόνηση μελέτης των υπολοίπων κτιρίων της πρώην Χαρτοποΐας	ΜΕΛΕΤΗ	ΑΙΓΙΟ	Ν	37.200,00 €	

44	Μελέτη αποτίμησης της εναπομείνουσας φέρουσας ικανότητας του κτιρίου Δημοτικού Μεγάρου Δ.Δ. Καμαρών – Επικαιροποίηση της υπάρχουσας μελέτης αποκατάστασης - Ενίσχυσης - Διαρρύθμισης Δημοτικού Μεγάρου Δ.Δ. Καμαρών, προϋπολογισμού και τεύχη δημοπράτησης	ΜΕΛΕΤΗ	ΕΡΙΝΕΟΣ	N	10.000,00 €	
45	Μελέτη τεχνικών έργων αποκατάστασης και σταθεροποίησης πρανούς στη θέση Τεμπελόραχη ΔΕ Αιγίου	ΜΕΛΕΤΗ	ΑΙΓΙΟ	N	37.200,00 €	
46	Εκπόνηση μελέτης περιβαλλοντικών επιπτώσεων για την κατασκευή του έργου: "Κατασκευή γέφυρας στο ρέμα Μηλιαγκού πλησίον ιδιοκτησίας Κορομηλά"	ΜΕΛΕΤΗ	ΑΙΓΙΟ	N	5.000,00 €	
47	Μελέτη ανάπλασης κεντρικής αγοράς Κοινότητας Διακοπτού	ΜΕΛΕΤΗ	ΔΙΑΚΟΠΤΟ	N	5.000,00 €	32.200,00 €
48	Μελέτη ανάπλασης πλατείας Κοινότητας Αιγείρας	ΜΕΛΕΤΗ	ΑΙΓΕΙΡΑ	N	5.000,00 €	32.200,00 €
49	Μελέτη Ανάπλασης Εμπορικού Κέντρου Αιγίου - Ενότητα 4: οδός Κλ. Οικονόμου από Βασιλέως Κωνσταντίνου έως Ρήγα Φεραίου και Ενότητα 5: από περιοχή Ι.Ν. Αγ. Ανδρέα έως περιοχή Ι.Ν. Εισοδίων της Θεοτόκου	ΜΕΛΕΤΗ	ΑΙΓΙΟ	N	37.200,00 €	

50	Μελέτη στατικής επάρκειας Δημοτικού Σταδίου Αιγίου	ΜΕΛΕΤΗ	ΑΙΓΙΟ	N	37.200,00 €	
51	Κυκλοφοριακή μελέτη Αιγίου	ΜΕΛΕΤΗ	ΑΙΓΙΟ	N	35.000,00 €	
52	Κυκλοφοριακές μελέτες οικισμών Ακράτας, παρ. Συλιβαινωτικών και Κραθίου ΔΕ Ακράτας	ΜΕΛΕΤΗ	ΓΕΝΙΚΑ	N	5.000,00 €	32.200,00 €
53	Μελέτη βελτίωσης και εκσυγχρονισμού ΣΜΑ	ΜΕΛΕΤΗ	ΑΙΓΙΟ	N	35.000,00 €	
54	Εκπόνηση και ωρίμανση μελετών κατασκευής Καταφυγίου αδέσποτων ζώων και εγκατάστασης μόνιμου εξοπλισμού	ΜΕΛΕΤΗ	ΑΙΓΙΟ	N	24.800,00 €	
55	Μελέτη σύνταξης γενικού σχεδίου (maser plan) αξιοποίησης ακινήτων ιδιοκτησίας του Δήμου Αιγιαλείας	ΜΕΛΕΤΗ	ΓΕΝΙΚΑ	N	37.200,00 €	
56	Μελέτη σύνταξης γενικού σχεδίου (maser plan) αξιοποίησης κληροδοτημάτων του Δήμου Αιγιαλείας	ΜΕΛΕΤΗ	ΓΕΝΙΚΑ	N	37.200,00 €	
57	Μελέτη σύνταξης γενικού σχεδίου (maser plan) αξιοποίησης παραλιακής ζώνης Δήμου Αιγιαλείας	ΜΕΛΕΤΗ	ΓΕΝΙΚΑ	N	37.200,00 €	
58	Μελέτες πράξεων αναλογισμού και τακτοποίησης στις Δ.Ε Αιγίου, Ακράτας, Συμπολιτείας, Εριενού και Αιγείρας	ΜΕΛΕΤΗ	ΓΕΝΙΚΑ	N	30.000,00 €	

59	Ψηφιακή αποτύπωση παραλιακών οικισμών Δήμου Αιγιαλείας	ΜΕΛΕΤΗ	ΓΕΝΙΚΑ	Ν	10.000,00 €	
60	Εφαρμογή επί του εδάφους του ρυμοτομικού σχεδίου πόλεως παραλίας Συλίβαινας Δ.Ε. Ακράτας & Σημεικές τροποποιήσεις	ΜΕΛΕΤΗ	ΑΚΡΑΤΑ	Ν	5.000,00 €	
61	Τροποποίηση του ρυμοτομικού σχεδίου πόλεως παραλίας Πλατάνου Δ.Ε. Ακράτας	ΜΕΛΕΤΗ	ΑΚΡΑΤΑ	Ν	5.000,00 €	
62	Επισκευή-συντήρηση-βελτίωση Δημοτικών Κοιμητηρίων Δήμου Αιγιαλείας	ΕΡΓΟ	ΓΕΝΙΚΑ	Ν	74.400,00 €	
63	«Εργασίες ανακαίνισης των ΚΕΠ του Δήμου Αιγιαλείας στο πλαίσιο της δράσης «Εκσυγχρονισμού των ΚΕΠ» σύμφωνα με το Εθνικό Σχέδιο Ανάκαμψης και Ανθεκτικότητας Ελλάδα 2.0»	ΕΡΓΟ	ΓΕΝΙΚΑ	Σ	279.074,40 €	
64	Κατασκευή και λειτουργία κέντρου διημέρευσης - ημερήσιας φροντίδας και στέγη υποστηριζόμενης διαβίωσης για άτομα με ειδικές ανάγκες	ΕΡΓΟ	ΑΙΓΙΟ	Σ	474.777,64 €	
65	Κατασκευή αποδυτηρίων Δημοτικού Γηπέδου Πλαστήρα Δ.Κ. Αιγίου ΥΠΟΕΡΓΟ2 της πράξης Κατασκευή, επισκευή και συντήρηση αθλητικών εγκαταστάσεων Δήμου Αιγιαλείας	ΕΡΓΟ	ΑΙΓΙΟ	Σ	210.403,31 €	

66	Παρεμβάσεις εξοικονόμησης ενέργειας και ΑΠΕ στο Ανοικτό Δημοτικό Κολυμβητήριο Δ.Κ. Αιγίου ΥΠΟΕΡΓΟ1 της πράξης Ενεργειακή αναβάθμιση του ανοικτού Δημοτικού Κολυμβητηρίου Δ.Κ. Αιγίου (ΣΑΕ2751 2019ΣΕ27510051)	ΕΡΓΟ	ΑΙΓΙΟ	Σ	353.400,00 €
67	Διαμόρφωση του χώρου των Παλαιών Σφαγείων, στο πλαίσιο της υλοποίησης του D 3.4.5 (Infrastructural works) του έργου Food Art Movement Energy-the Road to Country Experience, με ακρωνύμιο FAME ROAD , του Cooperation Programme Interreg V-A Ελλάδα-Ιταλία 2014-2020 (MIS 5003628)	ΕΡΓΟ	ΑΙΓΙΟ	Σ	2.904,70 €
68	Ενεργειακή αναβάθμιση κτιριακού συγκροτήματος 1ου ΕΠΑΛ Αιγίου	ΕΡΓΟ	ΑΙΓΙΟ	Ν	2.331.200,00 €
69	«Ανακατασκευή χλοοτάπητα-δικτύων αποστράγγισης και άρδευσης στο δημοτικό στάδιο Αιγίου ΥΠΟΕΡΓΟ1 της πράξης Κατασκευή, επισκευή και συντήρηση αθλητικών εγκαταστάσεων Δήμου Αιγιαλείας»	ΕΡΓΟ	ΑΙΓΙΟ	Σ	634.719,81 €
70	Μονάδα επεξεργασίας βιοαποβλήτων(Προδιαλεγμένων οργανικών και πράσινων) Δήμων Αιγιαλείας & Καλαβρύτων	ΕΡΓΟ	ΑΙΓΙΟ	Σ	5.344.400,00 €

71	Αποκατάσταση χώρου ανεξέλεγκτης απόρριψης αποβλήτων Δ.Ε Αιγείρας Δ. Αιγιαλείας	ΕΡΓΟ	ΑΙΓΕΙΡΑ	Σ	471.755,57 €	
72	Κατασκευή ραμπών και χώρων υγιεινής για την πρόσβαση και την εξυπηρέτηση ΑΜΕΑ σε σχολικές μονάδες του Δήμου Αιγιαλείας	ΕΡΓΟ	ΓΕΝΙΚΑ	Σ	26.626,96 €	
73	Ασφαλτόστρωση δημοτικών δρόμων του πρώην Δήμου Διακοπτού	ΕΡΓΟ	ΔΙΑΚΟΠΤΟ	Σ	140.666,26 €	
74	Τσιμεντοστρώσεις - ασφαλτοστρώσεις στις Τ.Κ. Κουνινάς, Μελισσίων και στις περιοχές κάτω Πτέρη και Αγ. Ανδρέα	ΕΡΓΟ	ΓΕΝΙΚΑ	Σ	913.700,93 €	
75	Αγροτική οδοποιία Δήμου Αιγιαλείας	ΕΡΓΟ	ΓΕΝΙΚΑ	Σ	56.086,50 €	
76	Δημοτική οδοποιία για την πρόληψη και αντιμετώπιση ζημιών από την πυρκαγιά της 31/7/2021	ΕΡΓΟ	ΕΡΙΝΕΟΣ	Σ	90.000,00 €	
77	Αγροτική οδοποιία για την πρόληψη και αντιμετώπιση ζημιών από την πυρκαγιά της 31/7/2021	ΕΡΓΟ	ΕΡΙΝΕΟΣ	Σ	50.000,00 €	
78	Μικρά τεχνικά έργα διαμόρφωσης οδού διαφυγής στη θέση Ακονιά Τ.Κ Καμαρών για την πρόληψη και αντιμετώπιση ζημιών από την πυρκαγιά της 31/7/2021	ΕΡΓΟ	ΕΡΙΝΕΟΣ	Σ	30.000,00 €	

79	Βελτίωση πρόσβασης σε περιοχές με γεωργικές και κτηνοτροφικές εκμεταλλεύσεις του Δήμου Αιγιαλείας	ΕΡΓΟ	ΓΕΝΙΚΑ	Σ	500.000,00 €
80	Αποκατάσταση βατότητας υφιστάμενου δρόμου από την πυρκαγιά που εκδηλώθηκε την 23.07.2023 στη Δ.Ε. Διακοπτού Δήμου Αιγιαλείας	ΕΡΓΟ	ΔΙΑΚΟΠΤΟ	Ν	100.000,00 €
81	Ενίσχυση πυροπροστασίας κατοικημένων περιοχών του Δήμου Αιγιαλείας	ΕΡΓΟ	ΓΕΝΙΚΑ	Ν	187.600,00 €
82	ΑΝΑΠΛΑΣΗ ΕΜΠΟΡΙΚΟΥ ΚΕΝΤΡΟΥ ΑΙΓΙΟΥ: Ενότητα 2 "Πλατεία Αγ. Λαύρας και περιμετρικές οδοί" & Ενότητα 3 "Πλατεία Βαλφούρ και περιμετρικές οδοί"	ΕΡΓΟ	ΑΙΓΙΟ	Σ	452.497,80 €
83	Διαμόρφωση πλατείας Φιλίππου Μεντζελόπουλου στον οικισμό Αμπελοκήπων ΔΕ Αιγείρας Δήμου Αιγιαλείας	ΕΡΓΟ	ΑΙΓΕΙΡΑ	Σ	86.849,79 €
84	Ανάπλαση Εμπορικού Κέντρου Αιγίου Δήμου Αιγιαλείας: Ενότητα 1 «Οδός Μητροπόλεως»	ΕΡΓΟ	ΑΙΓΙΟ	Σ	2.386.455,27 €

85	Αποπεράτωση πλατείας και χώρου αθλοπαιδιών στην Τ.Κ Τέμενης της Δ.Ε. Αιγίου του Δήμου Αιγιαλείας	ΕΡΓΟ	ΑΙΓΙΟ	Σ	25.535,42 €
86	Διαμόρφωση τμήματος κοινοχρήστων χώρων του οικισμού Αιγίων από την πλατεία Ι.Ν. Αγ. Τριάδας έως Δημοτική οδό προς ιστορικό μουσείο	ΕΡΓΟ	ΑΙΓΕΙΡΑ	Σ	137.092,34 €
87	Ήπιες παρεμβάσεις για την τουριστική αναβάθμιση, παρακολούθηση και ανάδειξη της βιοποικιλότητας της λιμνοθάλασσας Αλυκής Αιγίου του Δήμου Αιγιαλείας (Natura 2000/ GR 2320006)	ΕΡΓΟ	ΑΙΓΙΟ	Σ	16.712,60 €
88	«Κατασκευή καταφυγίου αδέσποτων ζώων συντροφιάς και εγκατάσταση μόνιμου εξοπλισμού» ΥΠΟΕΡΓΟ 1 της πράξης «Δημιουργία καταφυγί-ου αδέσποτων ζώων συντροφιάς, Δήμου Αιγιαλείας και λοιπών δράσεων» (Ν.4830/2021)- ΦΙΛΟΔΗΜΟΣ II»	ΕΡΓΟ	ΑΙΓΙΟ	Σ	342.000,00 €
89	Εκσυγχρονισμός Αθλητικών Εγκαταστάσεων Δήμου Αιγιαλείας ΣΑΕΠ 001 2018ΕΠ00100021	ΕΡΓΟ	ΓΕΝΙΚΑ	Σ	600.000,00 €
90	Προπαρασκευαστικές ενέργειες (Αρχιτεκτονική μελέτη-Στατική μελέτη- Μελέτες Η-Μ εγκαταστάσεων κλπ) ΥΠΟΕΡΓΟΥ 1 της πράξης «Επανάχρηση Βασικών Κτιρίων της πρώην Χαρτοποιίας Αιγίου» ΣΑΕ1551 2018ΣΕ15510084	ΕΡΓΟ	ΑΙΓΙΟ	Σ	5.963,27 €

2.5 Αξιολόγηση εσωτερικού περιβάλλοντος - Ανάλυση SWOT

Στον επόμενο πίνακα παρουσιάζονται τα δυνατά και αδύνατα σημεία του εσωτερικού περιβάλλοντος του Δήμου Αιγιαλείας, καθώς και οι ευκαιρίες και απειλές που δύναται να αντιμετωπίσει από το εξωτερικό του περιβάλλον, βάσει αξιολόγησης του Οργανισμού Εσωτερικής Υπηρεσίας αλλά και των συμπερασμάτων από την αποτύπωση της λειτουργίας των Διευθύνσεων και των τμημάτων του.

Πίνακας 34: Ανάλυση SWOT Εσωτερικού περιβάλλοντος Δήμου Αιγιαλείας

Εσωτερικό Περιβάλλον Δήμου Αιγιαλείας	
Πλεονεκτήματα	Αδυναμίες
<ul style="list-style-type: none"> Αξιοποίηση των δυνατοτήτων του εξειδικευμένου και έμπειρου ανθρώπινου δυναμικού των υπηρεσιών Κατάλληλο προσωπικό σε όλες τις Διευθύνσεις Καταρτισμένο προσωπικό Παροχή πληθώρας υπηρεσιών Πληθώρα εσωτερικών υπηρεσιών οργάνωσης Ανταπόκριση στις νέες αυξημένες απαιτήσεις Αξιοποίηση του ΣΥΖΕΥΞΙΣ και άλλων οριζόντιων εφαρμογών της δημόσιας διοίκησης Αξιοποίηση νέων τεχνολογιών ΤΠΕ για τη λειτουργία των τμημάτων Συλλογικές δράσεις Υποστήριξη υπηρεσιών του Δήμου από εξειδικευμένους εξωτερικούς συνεργάτες Συνεργασία υπηρεσιών με άλλες υπηρεσίες του Δήμου, νομικά πρόσωπα, περιφέρεια και κεντρική κυβέρνηση Συμμετοχή / βραβεία σε Ευρωπαϊκά Προγράμματα, φορείς, δίκτυα πόλεων 	<ul style="list-style-type: none"> Ελλείψεις και προβλήματα λειτουργίας σε υποδομές και εξοπλισμό Συστέγαση πολλών τμημάτων στον ίδιο χώρο σε ορισμένες υπηρεσίες Έλλειψη αποθηκευτικών χώρων Περιορισμένος χώρος εργασίες για πολλές υπηρεσίες του Δήμου Σημαντική ανάγκη για την επιπλέον στελέχωση τμημάτων του Δήμου στην πλειοψηφία των υπηρεσιών Ανάγκη ενίσχυσης και εμπλουτισμού παρεχόμενων υπηρεσιών Ανάγκη αντικατάστασης παλαιού και μη λειτουργικού εξοπλισμού Ανάγκη συνεχών προμηθειών σε αναλώσιμα Ανάγκη επισκευών και συντηρήσεων σε πολλούς χώρους των υπηρεσιών και μέρος του εξοπλισμού

Επιχειρησιακό Πρόγραμμα Δήμου Αιγιαλείας 2024-2028
Α' Φάση: Στρατηγικός Σχεδιασμός

	<ul style="list-style-type: none"> • Ανισοκατανομή υλικοτεχνικής υποδομής και ανθρώπινου δυναμικού • Χαμηλός βαθμός εισαγωγής σύγχρονων υποστηρικτικών συστημάτων και εφαρμογών • Μη ολοκληρωμένη ανάπτυξη νέων τεχνολογιών • Έλλειψη νέου προσωπικού, υψηλών βαθμίδων εκπαίδευσης
Ευκαιρίες	Απειλές
<ul style="list-style-type: none"> • Βελτίωση παρεχόμενων υπηρεσιών μέσω της ηλεκτρονικής διακυβέρνησης • Αξιοποίηση χρηματοδοτικών εργαλείων, προγραμμάτων • Αξιοποίηση νέων τεχνολογιών ΤΠΕ και ψηφιοποίηση των λειτουργιών • Ενίσχυση της λειτουργίας του Δήμου με νέες προσλήψεις • Επικαιροποίηση του ΟΕΥ • Ανάπτυξη επιπλέον συνεργασιών με όμορους δήμους 	<ul style="list-style-type: none"> • Γραφειοκρατία • Οικονομική κρίση • Μείωση δημόσιων πόρων χρηματοδοτήσεων ΟΤΑ • Ανελαστικές δομές

Κεφάλαιο 3. Καθορισμός Στρατηγικής και Αναπτυξιακών προτεραιοτήτων Δήμου Αιγιαλείας

3.1 Το Πλαίσιο και οι Παράμετροι Στρατηγικής

3.1.1 Γενικό Πλαίσιο Στρατηγικής

Στην παρούσα ενότητα καθορίζεται η Στρατηγική και οι Αναπτυξιακές Προτεραιότητες του Δήμου Αιγιαλείας, για το διάστημα 2024-2028, διασυνδέοντας το όραμα με τους επιμέρους άξονες και τα μέτρα του Επιχειρησιακού Σχεδίου, σε εναρμόνιση με τις κατευθύνσεις του αναπτυξιακού σχεδιασμού σε εθνικό και περιφερειακό επίπεδο.

Ο καθορισμός της στρατηγικής και των αναπτυξιακών προτεραιοτήτων του Δήμου αποτελεί μια πολυδιάστατη διαδικασία που επιτάσσει την αξιολόγηση της υφιστάμενης κατάστασης και τον καθορισμό των μελλοντικών στόχων του, λαμβάνοντας υπόψη μια σειρά από βασικούς δείκτες που διέπουν την περιοχή μελέτης και περιλαμβάνουν τους δημότες και τους επισκέπτες της, την παραγωγική της βάση, τους φυσικούς, περιβαλλοντικούς και πολιτιστικούς πόρους και τις αναπτυξιακές προοπτικές στο σύνολό της. Τα μέσα για την επίτευξη των στόχων που τίθενται από τη στρατηγική περιλαμβάνουν μια σειρά από επιμέρους στόχους και μέτρα, με ειδική στόχευση για τις ανάγκες της περιοχής.

Ακολουθώντας τις αρχές της βιωσιμότητας και της ολοκληρωμένης προσέγγισης, ο Δήμος θέτει στον πυρήνα της αναπτυξιακής του στρατηγικής την «εσωτερική» του ενδυνάμωση αλλά και την ενίσχυση της εξωστρέφειάς του. Ταυτόχρονα, εξίσου μεγάλη σημασία αποδίδεται στη βελτίωση της παραγωγικής του δυναμικής, στην αποτελεσματική αξιοποίηση των ενδογενών του πόρων (φυσικών, πολιτιστικών, κλπ.). Προς αυτή την κατεύθυνση παρουσιάζεται μια ολοκληρωμένη και συνεκτική στρατηγική με συνολικά τέσσερις τομείς παρέμβασης.

Με σκοπό την οργάνωση ενός ολοκληρωμένου στρατηγικού σχεδίου, το Επιχειρησιακό Πρόγραμμα του Δήμου Αιγιαλείας, για την προγραμματική περίοδο 2024 – 2028 στηρίζεται στις εξής βασικές παραμέτρους:

- 1. Ισχυροποίηση συγκριτικών πλεονεκτημάτων του Δήμου και ταυτόχρονη διαχείριση των αδυναμιών του**
- 2. Απορρόφηση χρηματοδοτικών επενδυτικών προγραμμάτων με σκοπό την υλοποίηση αναπτυξιακών προγραμμάτων αναβάθμισης του Δήμου**
- 3. Προσαρμογή στη νέα πραγματικότητα και εισαγωγή της έννοιας της βιωσιμότητας & της ανθεκτικότητας**
- 4. Ρεαλιστικές κατευθύνσεις της στρατηγικής σε τεχνικό και οικονομικό επίπεδο αλλά και σε χρονικό περιθώριο**

5. Ορθολογική διάθεση–δημοτικής περιουσίας με βάση τις αναπτυξιακές προτεραιότητες του Δήμου

Το Στρατηγικό Σχέδιο του Δήμου Αιγιαλείας αποτελεί ένα ολοκληρωμένο πρόγραμμα τοπικής και οργανωτικής λειτουργικής ανάπτυξης για την περίοδο 2024 -2029, το οποίο εναρμονίζεται πλήρως με τις Αρχές και τις Κατευθύνσεις του αναπτυξιακού σχεδιασμού σε εθνικό και περιφερειακό επίπεδο. Μέσω του προτεινόμενου Στρατηγικού Σχεδιασμού του Δήμου αναπτύσσονται οι τομείς που κρίνονται απαραίτητοι προκειμένου ο Δήμος να επιτύχει ολοκληρωμένη, ισόρροπη και βιώσιμη ανάπτυξη, αξιοποιώντας τα συγκριτικά του πλεονεκτήματα και περιορίζοντας τις αδυναμίες του.

Στο προτεινόμενο Στρατηγικό Σχέδιο λαμβάνονται υπόψη, αφενός η εθνική και περιφερειακή αναπτυξιακή στρατηγική εντός της νέας προγραμματικής περιόδου και αφετέρου οι δυνατότητες, όπως και οι κυριότερες προκλήσεις και τα σημαντικότερα προβλήματα για το Δήμο Αιγιαλείας. Επιπλέον, είναι σημαντικό να τονισθεί ότι ο στρατηγικός σχεδιασμός του Δήμου έχει εκπονηθεί λαμβάνοντας υπόψη τις έννοιες της βιώσιμης και αειφόρου ανάπτυξης, τους στόχους βιώσιμης ανάπτυξης της AGENDA 2030, την έννοια της Αστικής Ανθεκτικότητας, τις δυνατότητες του ψηφιακού μετασχηματισμού των ΟΤΑ και της Έξυπνης Πόλης. Επιπλέον, τίθενται ως κύριες προτεραιότητες η προστασία φυσικού και δομημένου περιβάλλοντος, η άμβλυση των κοινωνικών ανισοτήτων και η κοινωνική ένταξη, η βελτίωση της ποιότητας ζωής των κατοίκων και η ενίσχυση του επιπέδου εξυπηρέτησης από το Δήμο και τις υπηρεσίες του, προς όφελος των πολιτών για τη δημιουργία μιας **πόλης σύγχρονης, κοινωνικής, ανθεκτικής, προσβάσιμης και φιλικής προς το περιβάλλον στην οποία θα διασφαλίζεται η ενεργός συμμετοχή όλων των πολιτών.**

Οι βασικές προτεραιότητες και οι τομείς παρέμβασης της Δημοτικής Αρχής για την επόμενη πενταετία, βασίζονται στον καθορισμό επιμέρους «ταυτοτήτων» υπερκείμενων των Αξόνων Προτεραιότητας και άρρηκτα διασυνδεδεμένων με αυτούς. Οι τρεις (3) βασικές ταυτότητες του Δήμου Αιγιαλείας οι οποίες θα χαρακτηρίζουν την πορεία και την αναπτυξιακή του συνοχή για την πενταετία 2024-2028 και αναλύονται στις επόμενες ενότητες είναι οι εξής:

- **Βιώσιμος & Πράσινος:** ενεργειακά αποδοτικός, με ισχυρή προστασία του περιβάλλοντος, εξασφάλιση προσβασιμότητας και βιώσιμης αστικής κινητικότητας
- **Έξυπνος & Ψηφιακός Δήμος:** τόπος καινοτομίας, ανάπτυξης της επιχειρηματικότητας, βελτιωμένης ποιότητας ζωής, ηλεκτρονικής και συμμετοχικής διακυβέρνησης

- **Ανθεκτικός:** τόπος με αποτελεσματικές υποδομές και δομημένη κοινωνική πολιτική, με οργανωμένες δομές πολιτικής προστασίας, συμμετοχικά δίκτυα αλληλεγγύης και προστασία της απασχόλησης και της ασφάλειας των πολιτών

3.1.2 Κατευθύνσεις Αναπτυξιακού Σχεδιασμού Νέας Προγραμματικής Περιόδου 2021 – 2027

Οι κύριες αρχές και κατευθύνσεις που διέπουν τα τομεακά και τα Περιφερειακά προγράμματα της νέας προγραμματικής περιόδου 2021 – 2027 διαμορφώνονται κυρίως από την ανάγκη αντιμετώπισης της κρίσης και τη στόχευση στην οικονομική ανάκαμψη. Επιπλέον, στόχος της νέας προγραμματικής περιόδου τίθεται η μείωση των ανισοτήτων μεταξύ των Περιφερειών της Ευρωπαϊκής Ένωσης, υποστηρίζοντας όμως την ευρύτερη στόχευση για μία πράσινη, ψηφιακή και ανθεκτική Ευρώπη και τη διασύνδεση με το Ευρωπαϊκό γίγνεσθαι. Όσον αφορά στους ειδικούς στόχους του προγράμματος είναι οι εξής:

1. Smarter Europe: Εξυπνότερη Ευρώπη

Ο περιορισμένος βαθμός ενσωμάτωσης της καινοτομίας στην οικονομία και ο χαμηλός βαθμός αξιοποίησης των αποτελεσμάτων της έρευνας στην παραγωγική διαδικασία, παρά τις αξιόλογες επιδόσεις εγχώριων ερευνητικών κέντρων και πανεπιστημίων (π.χ. με βάση τις συμμετοχές στο πρόγραμμα HORIZON 2020), συντελούν στη μικρή συμμετοχή προϊόντων υψηλής προστιθέμενης αξίας στο σύνολο των παραγόμενων προϊόντων. Ο δείκτης που αφορά την απασχόληση σε υψηλής ανάπτυξης επιχειρήσεις σε καινοτόμους τομείς ανέρχεται για την Ελλάδα σε 2,5 έναντι 5,2 του μ.ο. της ΕΕ. Ο αντίκτυπος είναι βαθύς τόσο για τις επιχειρήσεις όσο και για τις τοπικές κοινότητες. Η Ελλάδα θα αναπτύξει και θα εφαρμόσει μια εθνική και περιφερειακή αναπτυξιακή στρατηγική στον τομέα του τουρισμού εστιάζοντας: α) στην αύξηση της ανθεκτικότητας του τομέα, β) στη βιωσιμότητα της αλυσίδας αξίας, γ) στον ψηφιακό μετασχηματισμό των τουριστικών επιχειρήσεων και δ) στην εκμετάλλευση των συνεργιών στις τοπικές οικονομίες με στόχο την αύξηση της προστιθέμενης αξίας στον τομέα. Ειδικό ρόλο θα παίξει και η επανεκπαίδευση και κατάρτιση των απασχολούμενων στον τουρισμό σε νέες δεξιότητες. Η μεταστροφή της οικονομίας προς μία περισσότερο παραγωγική και εξωστρεφή πορεία και η στενότερη σύνδεση της παραγωγής με την τεχνολογία και την καινοτομία, σύμφωνα με τη Στρατηγική Έξυπνης Εξειδίκευσης, απαιτούν ανθρώπινο δυναμικό με κατάλληλες δεξιότητες. Η επανακατάρτιση και η κάλυψη των νέων αναγκών της αγοράς εργασίας, λαμβανομένων υπόψη και των εκροών του Μηχανισμού Διάγνωσης Αναγκών της Αγοράς Εργασίας, αποτελούν σημαντική παράμετρο για τη μετάβαση στο νέο παραγωγικό και επιχειρηματικό πρότυπο.

Στο εν λόγω πλαίσιο, επιδιώκεται η προώθηση καινοτόμου και έξυπνου οικονομικού μετασχηματισμού της χώρας σε τοπικό και κεντρικό επίπεδο.

2. Greener Europe: Μια πιο πράσινη Ευρώπη

Τα βασικά χαρακτηριστικά του ενεργειακού τομέα της χώρας είναι το μεγάλο μερίδιο συμμετοχής του κτιριακού τομέα στη συνολική τελική κατανάλωση (41%), τα χαμηλά επίπεδα ενεργειακής απόδοσης του κτιριακού αποθέματος, η μη βιώσιμη ηλεκτροπαραγωγή από λιγνίτη, η επισφάλεια του ενεργειακού εφοδιασμού λόγω υψηλής, αυξανόμενης εξάρτησης από εισαγωγές ορυκτών καυσίμων, η αυξανόμενη συμμετοχή και το υψηλό δυναμικό ανάπτυξης των ανανεώσιμων πηγών ενέργειας. Επιπλέον, τομέα της πολιτικής προστασίας η Ελλάδα αντιμετωπίζει τα τελευταία χρόνια αύξηση των κινδύνων ως αποτέλεσμα μεταξύ άλλων και της κλιματικής αλλαγής. Οι σημαντικότεροι κίνδυνοι που αντιμετωπίζει η χώρα είναι: σεισμοί, πλημμύρες, δασικές πυρκαγιές, ακραία καιρικά φαινόμενα, κατολισθήσεις και ηφαιστειακές εκρήξεις. Επίσης, παρατηρείται αύξηση των περιβαλλοντικών κινδύνων ως αποτέλεσμα των επιπτώσεων της κλιματικής αλλαγής ή/και ανθρωπογενών παρεμβάσεων όπως απώλεια της βιοποικιλότητας, άνοδος της στάθμης της θάλασσας, ερημοποίηση, θαλάσσια ρύπανση και διάβρωση των ακτών. Επιπλέον αναδυόμενοι κίνδυνοι που σχετίζονται με την ανθρωπογενή δραστηριότητα και την κλιματική αλλαγή όπως οι επιθέσεις στον κυβερνοχώρο, τα βιομηχανικά τεχνολογικά και ραδιολογικά ατυχήματα, νέες ασθένειες και κίνδυνοι που προέρχονται από τη χρήση της νέας τεχνολογίας αντιμετωπίζονται εξίσου. Τα μέτρα πρόληψης και διαχείρισης των κινδύνων, καθώς και η προτεραιοποίηση και ιεράρχηση των παρεμβάσεων, έχουν προσδιοριστεί στην Εθνική Στρατηγική για την Κλιματική Αλλαγή, στην Εθνική Στρατηγική Διαχείρισης Κινδύνου και σε άλλα διαχειριστικά σχέδια. Επιπλέον, η εκτίμηση της σεισμικής τρωτότητας ιδιαίτερα των κρίσιμων υποδομών και ο περιορισμός των επιπτώσεων των φυσικών και ανθρωπογενών κινδύνων αναδεικνύουν την ανάγκη για: α. αποτελεσματική εφαρμογή μέτρων πρόληψης και διαχείρισης (π.χ. λύσεων βασισμένων στη Φύση (Nature-based solutions), β. αναβάθμιση τεχνικού εξοπλισμού και αξιοποίηση σύγχρονων τεχνολογιών, γ. αναβάθμιση δεξιοτήτων και δ. συντονισμό των εμπλεκόμενων φορέων μέσω του Εθνικού Μηχανισμού Διαχείρισης Κρίσεων και Αντιμετώπισης Κινδύνων.

Όσον αφορά στον τομέα της κυκλικής οικονομίας, εντοπίζονται ελλείψεις στο κανονιστικό πλαίσιο για την ανάκτηση και επανάχρηση επεξεργασμένων λυμάτων, δράσεων αντιμετώπισης της σπατάλης τροφίμων, καθώς και εξειδικευμένου θεσμικού πλαισίου για χρήση δευτερογενών πρώτων υλών. Στη διαχείριση αποβλήτων εφαρμόζονται ακόμα η υγειονομική ταφή σε ποσοστό σημαντικά υψηλότερο (80%) από τον αντίστοιχο μέσο όρο της Ε.Ε. (24%) και η μηχανική-

βιολογική επεξεργασία σύμμεικτων αστικών αποβλήτων, αντί τεχνολογιών επεξεργασίας προδιαλεγμένων ρευμάτων. Αδυναμίες εντοπίζονται στο επίπεδο εφαρμογής της περιβαλλοντικής νομοθεσίας, συντονισμού των εμπλεκόμενων φορέων σχεδιασμού, στην επάρκεια δικαιούχων για ωρίμανση και υλοποίηση έργων υποδομής, καθώς και στην αποτελεσματική λειτουργία τόσο των έργων υποδομής όσο και συνολικά της ολοκληρωμένης διαχείρισης αποβλήτων.

Για την πρόληψη δε και προσαρμογή στην κλιματική αλλαγή έχουν καταρτισθεί στρατηγικά σχέδια για την ιεράρχηση προτεραιοτήτων, μέσω των αναλύσεων τρωτότητας, την παρακολούθηση κλιματικών παραμέτρων και τη συμπληρωματικότητα των δράσεων με άλλες πολιτικές. Αναφορικά με τη βιώσιμη αστική κινητικότητα, στο τέλος της τρέχουσας περιόδου θα έχουν ολοκληρωθεί σημαντικά έργα αστικών συγκοινωνιών σταθερής τροχιάς σε Αθήνα, Πειραιά και Θεσσαλονίκη, ενώ θα έχει ξεκινήσει και η διαδικασία επιχειρησιακού εκσυγχρονισμού και ανανέωσης των οδικών αστικών συγκοινωνιών στα δυο μεγάλα μητροπολιτικά κέντρα της χώρας.

Λαμβάνοντας υπόψη όλες τις παραπάνω παραμέτρους, ο εν λόγω στόχος αφορά εν γένει στη τη βελτίωση της ενεργειακής απόδοσης σε όλους τους τομείς της οικονομίας, την προώθηση της ενεργειακής αυτονομίας, την ενίσχυση διασυνδεδεμένων έργων διασύνδεσης, την αναβάθμιση δικτύων μεταφοράς και διανομής, τη βέλτιστη διαχείριση απορριμμάτων, τη βιώσιμη κινητικότητα, την ανάπτυξη κέντρων ενεργειακού ελέγχου και την αξιοποίηση έξυπνων ενεργειακών συστημάτων, την προώθηση μέτρων για την αντιμετώπιση της κλιματικής αλλαγής και τη μείωση των εκπομπών διοξειδίου του άνθρακα. Συμπερασματικά, στο εν λόγω πλαίσιο ως στόχος τίθεται η προώθησης καθαρής και δίκαιης ενεργειακής μετάβασης, των πράσινων και γαλάζιων επενδύσεων.

3. Connected Europe: Μια πιο διασυνδεδεμένη Ευρώπη

Στη νέα προγραμματική περίοδο, οι βασικές ανάγκες για τη βελτίωση της προσβασιμότητας, της διασυνδεσιμότητας και της ασφάλειας των οδικών μεταφορών είναι η περαιτέρω ανάπτυξη/αναβάθμιση του υφιστάμενου ΔΟΔ και συμπλήρωση των διασυνδεδεμένων συνδέσεων με έμφαση στην άρση εμποδίων, η κατασκευή συνδέσεων αυτοκινητοδρόμων του ΔΟΔ, η κατασκευή/ αναβάθμιση νέων τμημάτων οδικού δικτύου εκτός ΔΟΔ και οι παρεμβάσεις ενεργητικής/ παθητικής οδικής ασφάλειας.

Για την προώθηση του οικονομικά και περιβαλλοντικά βιώσιμου τομέα μεταφορών απαιτείται η ενίσχυση της χρήσης καθαρών καυσίμων και εφαρμογής φιλικών προς το περιβάλλον τρόπων λειτουργίας του συνόλου των μεταφορικών συστημάτων

(ηλεκτροκίνηση, ευφυείς υποδομές, σταθμοί φόρτισης, καθαρά καύσιμα) σε συνδυασμό με παρεμβάσεις στο πλαίσιο του ΣΠ2.

Στο εν λόγω πλαίσιο τίθεται ως στόχος η ανάπτυξη προσβάσιμων, υψηλής ποιότητας, πολυτροπικών, έξυπνων και βιώσιμων υποδομών και συστημάτων μεταφορών.

4. Social Europe: Μια πιο κοινωνική Ευρώπη

Βασική επιδίωξη στο πλαίσιο των παρεμβάσεων του εν λόγω στόχου είναι η άμβλυση των κοινωνικών ανισοτήτων και η δημιουργία μιας περισσότερο κοινωνικής Ευρώπης και Ελλάδας, μέσω της επένδυσης στο ανθρώπινο δυναμικό και της διασφάλισης ισότιμης πρόσβασης σε ποιοτικές υπηρεσίες και αγαθά. Λαμβάνοντας υπόψη ότι: α) η χώρα εξακολουθεί να έχει ένα από τα χαμηλότερα ποσοστά απασχόλησης στην ΕΕ, ενώ το ποσοστό ανεργίας παραμένει από τα υψηλότερα, β) η ανεργία των νέων και των μακροχρόνια ανέργων παραμένει υψηλή, γ) η συμμετοχή των γυναικών στην αγορά εργασίας υπολείπεται του μ.ο. της ΕΕ, δ) το 60% του πληθυσμού με σοβαρή αναπηρία δε μετέχει στην αγορά εργασίας, ε) η χαμηλή συμμετοχή του εργατικού δυναμικού σε προγράμματα κατάρτισης συμβάλλει στην αναντιστοιχία δεξιοτήτων επιδρώντας στην προσαρμοστικότητα εργαζομένων και επιχειρήσεων, στ) χρειάζονται περαιτέρω παρεμβάσεις για τον εκσυγχρονισμό των θεσμών της αγοράς εργασίας και την καταπολέμηση της αδήλωτης εργασίας, ζ) η οικονομική κρίση και η πανδημία επέδρασαν αρνητικά στην αυτοαπασχόληση, τις πολύ μικρές μικρές και μεσαίες επιχειρήσεις, η) η ανάπτυξη της κοινωνικής επιχειρηματικότητας χρειάζεται ώθηση, θ) η δυνατότητα πρόσβασης στην αγορά εργασίας των μεταναστών, δικαιούχων διεθνούς προστασίας, Ρομά, παραμένει περιορισμένη, ι) η ανάσχεση των επιπτώσεων από απρόβλεπτους παράγοντες αποτελεί μέγιστη πρόκληση, προτάσσεται η ανακατεύθυνση των ενεργητικών πολιτικών απασχόλησης με τη σταδιακή εφαρμογή σε ολόκληρη την χώρα του νέου μοντέλου υλοποίησης των ΕΠΑ και ο εκσυγχρονισμός των θεσμών για την τόνωση της αγοράς εργασίας με την ενεργό συμμετοχή και ενδυνάμωση των κοινωνικών εταίρων και της κοινωνίας των πολιτών.

5. Europe closer to citizens: Μια Ευρώπη πιο κοντά στους πολίτες της

Το ανάγλυφο και η οργάνωση του οικιστικού δικτύου της χώρας φαίνονται να είναι σημαντικές παράμετροι στις διαπεριφερειακές και ενδοπεριφερειακές διαφοροποιήσεις. Το έλλειμμα σημαντικών πληθυσμιακών συγκεντρώσεων εμποδίζει την ανάπτυξη πολλαπλών κέντρων δυναμικών και διαφοροποιημένων οικονομιών, καθώς και μεγαλύτερο εύρος δημόσιων και ιδιωτικών υπηρεσιών. Αντιθέτως, περιοχές με ακόμη πιο περιορισμένη προσβασιμότητα – όπως πολλά νησιά της Ελλάδας – αντιμετωπίζουν υψηλότερο μεταφορικό κόστος και εποχική διακύμανση των μεταφορών και κατ' επέκταση των οικονομικών δραστηριοτήτων. Επιπροσθέτως,

πολλά νησιά δεν έχουν καλή σύνδεση με βασικές υποδομές ενέργειας και τροφοδοτούνται κυρίως από αναποτελεσματικές, δαπανηρές και ρυπογόνες γεννήτριες.

Από την ανάλυση επιμέρους δεικτών σε επίπεδο Περιφερειών αναδεικνύεται ένας δυισμός: (α) οι μητροπολιτικές και τουριστικές περιοχές που συγκεντρώνουν περιορισμένες ορεινές και μειονεκτικές περιοχές, στην προ πανδημίας εποχή επιδεικνύουν μεγαλύτερη οικονομική ανθεκτικότητα, (β) οι Περιφέρειες μικτών δραστηριοτήτων και ορισμένες νησιωτικές με αυξημένο ποσοστό ορεινών και μειονεκτικών περιοχών εμφανίζουν δυσμενείς τάσεις σε οικονομικούς και κοινωνικούς όρους. Στο εν λόγω πλαίσιο, μέσω των ολοκληρωμένων παρεμβάσεων επιδιώκεται η αντιμετώπιση προβλημάτων σε δυναμικές εξωστρεφείς περιοχές και παράλληλα η ισότιμη συμμετοχή μη δυναμικών περιοχών - κυρίως αγροτικών και λιγότερο εξωστρεφών - στην πορεία οικονομικής ανασυγκρότησης και κοινωνικής ανάκαμψης.

3.1.3 Κατευθύνσεις Εθνικού Προγράμματος Ανάπτυξης για την προγραμματική Περίοδο 2021 – 2025

Το Εθνικό Πρόγραμμα Ανάπτυξης (ΕΠΑ) θεσπίστηκε με το ν. 4635/2019 (Α'167) με σκοπό την υιοθέτηση ενός ολοκληρωμένου συστήματος για τον σχεδιασμό, τη διαχείριση, την παρακολούθηση και τον έλεγχο των παρεμβάσεων που χρηματοδοτούνται από τους εθνικούς πόρους του Προγράμματος Δημοσίων Επενδύσεων (ΠΔΕ). Με το ΕΠΑ εισάγονται η μεσοπρόθεσμη στοχοθεσία και η υπαγωγή των παρεμβάσεων του ΠΔΕ σε στρατηγικούς στόχους και ιεραρχούμενες αναπτυξιακές προτεραιότητες. Το ΕΠΑ καθορίζει τις προτεραιότητες ανά τομέα πολιτικής στο πλαίσιο των εθνικών αναπτυξιακών στόχων, τους ειδικούς στόχους και δράσεις, το συνολικό και ανά πρόγραμμα προϋπολογισμό, καθώς και τα αποτελέσματα που επιδιώκονται με την εφαρμογή του. Ανά τομέα πολιτικής, στο πλαίσιο των αναπτυξιακών στόχων του ΕΠΑ γίνεται περαιτέρω εξειδίκευση σε προτεραιότητες. Στο ΕΠΑ διακρίνονται οι κάτωθι αναπτυξιακοί στόχοι:

1. Έξυπνη Ανάπτυξη

Οι ταχύτατες τεχνολογικές εξελίξεις έχουν μεταβάλει τα πρότυπα παραγωγής προϊόντων και υπηρεσιών παγκοσμίως. Για να παραμείνει μια οικονομία ανταγωνιστική, απαιτείται η ενεργή της συμμετοχή στην παραγωγή νέας έρευνας και τεχνολογικής ανάπτυξης. Απαιτείται επίσης και η προσαρμογή των παραγωγικών διαδικασιών στην οικονομία, μέσα από την αφομοίωση των νέων τεχνολογιών στην κατασκευή καινοτόμων προϊόντων και υπηρεσιών. Τέλος, η εξάπλωση των νέων τεχνολογιών είναι απαραίτητη και στη δημόσια διοίκηση, αυξάνοντας σημαντικά την αποτελεσματικότητα του έργου που παράγει.

Ο στόχος της έξυπνης ανάπτυξης εξειδικεύεται στους εξής τρεις ειδικούς στόχους:

- Έρευνα και τεχνολογική ανάπτυξη
- Καινοτομία και επιχειρηματικότητα
- Ψηφιακός μετασχηματισμός

Οι επιμέρους προτεραιότητες του στόχου της έξυπνης ανάπτυξης είναι οι εξής:

- ✓ Δημιουργία επιλεγμένων κεντρικών ερευνητικών κέντρων και προγραμμάτων σε τομείς αιχμής
- ✓ Δημιουργία ερευνητικής τεχνογνωσίας και λύσεων ΤΠΕ στο δημόσιο τομέα
- ✓ Προώθηση αποτελεσμάτων έρευνας, καινοτομίας και τεχνολογίας στις επιχειρήσεις
- ✓ Συστάδες ανάπτυξης
- ✓ Βιομηχανική μετάβαση και επιχειρηματικότητα
- ✓ Δημόσια διοίκηση και ψηφιοποίηση
- ✓ Ηλεκτρονική υγεία
- ✓ Ψηφιακή καινοτομία και επιχειρηματικότητα
- ✓ Εκσυγχρονισμός του δικαστικού συστήματος
- ✓ Έξυπνες πόλεις
- ✓ Ψηφιακές δεξιότητες και ψηφιακή ένταξη

2. Πράσινη Ανάπτυξη

Για να είναι διατηρήσιμη η ανάπτυξη μιας οικονομίας και να πετυχαίνει υψηλές επιδόσεις σε όρους κοινωνικής ευημερίας, απαραίτητη είναι η μέριμνα για την ορθή διαχείριση των πόρων και την προστασία του περιβάλλοντος. Επιπλέον, η αλλαγή του κλίματος αποτελεί τη μεγαλύτερη πρόκληση που θα αντιμετωπίσει η ανθρωπότητα τα επόμενα χρόνια, επηρεάζοντας κάθε πτυχή της ανθρώπινης δραστηριότητας. Για αυτόν τον λόγο, η πράσινη ανάπτυξη αποτελεί έναν από τους πέντε βασικούς πυλώνες του αναπτυξιακού σχεδιασμού του ΕΠΑ.

Ο στόχος της πράσινης ανάπτυξης εξειδικεύεται σε τρεις επιμέρους ειδικούς στόχους:

- Μετάβαση σε κυκλική οικονομία
- Προστασία του περιβάλλοντος
- Αντιμετώπιση της κλιματικής αλλαγής

Οι επιμέρους προτεραιότητες του στόχου της πράσινης ανάπτυξης είναι οι εξής:

- ✓ Ενεργειακή απόδοση
- ✓ Στήριξη ΑΠΕ – συμπαραγωγή
- ✓ Απεξάρτηση από ορυκτά καύσιμα – ενεργειακή μετάβαση

- ✓ Πρόληψη & διαχείριση κινδύνων
- ✓ Ανάπτυξη υποδομών προστασίας
- ✓ Παροχή πόσιμου νερού & διαχείριση υδάτων
- ✓ Διαχείριση στερεών και υγρών αποβλήτων
- ✓ Στήριξη φιλικών προς το περιβάλλον διεργασιών παραγωγής και αποδοτικής χρήσης πόρων
- ✓ Ανάδειξη, προστασία και αξιοποίηση της φυσικής κληρονομιάς
- ✓ Πράσινη επιχειρηματικότητα
- ✓ Πράσινες πόλεις
- ✓ Παροχή πόσιμου νερού & διαχείριση υδάτων και υγρών αποβλήτων
- ✓ Διαχείριση στερεών αποβλήτων

3. Κοινωνική Ανάπτυξη

Μια επιπλέον σημαντική διάσταση της οικονομικής ανάπτυξης που της επιτρέπει να διατηρείται διαχρονικά είναι η εξασφάλιση της κοινωνικής συνοχής και ευημερίας. Εξάλλου, η μεγέθυνση της οικονομίας δεν αποτελεί αυτοσκοπό, αλλά είναι επιθυμητή στον βαθμό που βελτιώνει τις συνθήκες διαβίωσης στο σύνολο της κοινωνίας, συμπεριλαμβανομένων και των ευπαθών ομάδων πληθυσμού.

Ο στόχος της κοινωνικής ανάπτυξης εξειδικεύεται σε τέσσερις επιμέρους ειδικούς στόχους που αντιστοιχούν σε τομείς κοινωνικής πολιτικής:

- Υγεία και αθλητισμός
- Απασχόληση
- Παιδεία
- Κοινωνική συνοχή

Οι επιμέρους προτεραιότητες του στόχου της κοινωνικής ανάπτυξης είναι οι εξής:

- ✓ Υγεία – υποδομές, εξοπλισμός
- ✓ Υποδομές στον τομέα του αθλητισμού
- ✓ Τόνωση των πολιτικών απασχόλησης
- ✓ Δράσεις εκπαίδευσης – κατάρτισης εργαζομένων
- ✓ Ενσωμάτωση ευπαθών ομάδων πληθυσμού στο εργατικό δυναμικό
- ✓ Κοινωνικές επενδύσεις (στήριξη της οικογένειας, ενίσχυση προσχολικής αγωγής)
- ✓ Ενσωμάτωση ευπαθών ομάδων πληθυσμού στην εκπαίδευση
- ✓ Ενίσχυση υποδομών για βελτίωση της ενσωμάτωσης ΑΜΕΑ
- ✓ Αντιμετώπιση ανισοτήτων και νησιωτικές περιοχές
- ✓ Ολοκληρωμένη ανάπτυξη των αστικών, αγροτικών και παράκτιων περιοχών
- ✓ Ανάπτυξη και εκσυγχρονισμός υποδομών όλων των βαθμίδων εκπαίδευσης

- ✓ Πρότυπες μονάδες δευτεροβάθμιας εκπαίδευσης επαγγελματικής κατεύθυνσης
- ✓ Διεθνοποίηση των ΑΕΙ
- ✓ Προσέλκυση καταρτισμένων Ελλήνων από το εξωτερικό (Brain Gain)
- ✓ Ασφάλεια, προστασία και δικαιοσύνη

4. Ανάπτυξη υποδομών

Οι υποδομές μιας χώρας έχουν καταλυτικό ρόλο για την οικονομική της ανάπτυξη. Για αυτόν τον λόγο, η συντήρηση και η ανάπτυξη των υποδομών, καθώς και η ολοκλήρωση όλων των υποδομών που είναι σε εξέλιξη, ασχέτως τρόπου χρηματοδότησης, αναδεικνύεται ως ένας από τους πέντε αναπτυξιακούς στόχους του ΕΠΑ. Ο στόχος ανάπτυξης υποδομών εξειδικεύεται σε τρεις ειδικούς στόχους :

- Δίκτυα
- Μεταφορές
- Εφοδιαστική Αλυσίδα

Οι επιμέρους προτεραιότητες στην ανάπτυξη των υποδομών είναι οι εξής:

- ✓ Υποδομές ΤΠΕ
- ✓ Ενεργειακά δίκτυα και υποδομές
- ✓ Λιμενικές υποδομές
- ✓ Σιδηροδρομικό δίκτυο
- ✓ Οδικές υποδομές
- ✓ Υποδομές αερομεταφορών
- ✓ Υδατοδρόμια
- ✓ Οδική ασφάλεια
- ✓ Ψηφιοποίηση μεταφορών
- ✓ Πολυτροπική και αστική κινητικότητα
- ✓ Επενδύσεις στην εφοδιαστική αλυσίδα

5. Εξωστρέφεια

Οι ταχύτατες τεχνολογικές εξελίξεις έχουν μεταβάλει τα πρότυπα παραγωγής προϊόντων και υπηρεσιών παγκοσμίως. Για να παραμείνει μια οικονομία ανταγωνιστική, απαιτείται η ενεργή της συμμετοχή στην παραγωγή νέας έρευνας και τεχνολογικής ανάπτυξης. Απαιτείται επίσης και η προσαρμογή των παραγωγικών διαδικασιών στην οικονομία, μέσα από την αφομοίωση των νέων τεχνολογιών στην κατασκευή καινοτόμων προϊόντων και υπηρεσιών. Τέλος, η εξάπλωση των νέων τεχνολογιών είναι απαραίτητη και στη δημόσια διοίκηση, αυξάνοντας σημαντικά την

αποτελεσματικότητα του έργου που παράγει. Ο στόχος της έξυπνης ανάπτυξης εξειδικεύεται στους εξής τρεις ειδικούς στόχους:

- Πολιτισμός
- Τουρισμός
- Αγροδιατροφικός Τομέας
- Βιομηχανία

Οι επιμέρους προτεραιότητες εντός του στόχου ενίσχυσης της εξωστρέφειας είναι οι εξής:

- ✓ Προώθηση τουρισμού με έμφαση σε ανερχόμενες και μη παραδοσιακές αγορές
- ✓ Προώθηση και ανάπτυξη υποδομών για εναλλακτικές μορφές τουρισμού
- ✓ Ανάδειξη μνημείων, αρχαιολογικών χώρων και τόπων ιστορικού ενδιαφέροντος
- ✓ Προστασία, ανάπτυξη και προβολή της πολιτιστικής κληρονομιάς
- ✓ Μουσεία και πολιτιστικά κέντρα
- ✓ Υποδομές και δράσεις σύγχρονου πολιτισμού
- ✓ Πολιτιστικές και δημιουργικές βιομηχανίες
- ✓ Ενίσχυση των επιχειρήσεων για αύξηση της εξωστρέφειας στις εθνικές και διεθνείς αγορές
- ✓ Ανάπτυξη και προώθηση προϊόντων με ΠΟΠ και ΠΓΕ
- ✓ Προώθηση έρευνας και ανάπτυξης εγχώριων ορυκτών πρώτων υλών
- ✓ Προώθηση ελληνικών προϊόντων στο εξωτερικό
- ✓ Δημιουργία και προώθηση εθνικού εμπορικού σήματος

3.1.4 Εθνικό Σχέδιο Ανάκαμψης και Ανθεκτικότητας «Ελλάδα 2.0»

Το Εθνικό Σχέδιο Ανάκαμψης και Ανθεκτικότητας Ελλάδα 2.0, εγκρίθηκε στις 13 Ιουλίου 2021 από το Συμβούλιο Οικονομικών Δημοσιονομικών Θεμάτων της Ευρωπαϊκής Ένωσης (Ecofin), με προϋπολογισμό 30,5 δισ. ευρώ, ενώ στις 8 Δεκεμβρίου 2023 εγκρίθηκε η αναθεώρησή του, που αφορούσε κυρίως την προσθήκη νέων επενδύσεων και μεταρρυθμίσεων στο πλαίσιο του REPowerEU καθώς και την επέκταση του δανειακού προγράμματος.

Με την έγκριση του αναθεωρημένου Σχεδίου, ο συνολικός προϋπολογισμός του «Ελλάδα 2.0» ανέρχεται σε 35,95 δισ.€. Περιλαμβάνει 103 επενδύσεις και 76 μεταρρυθμίσεις, κατανομημένες σε 4 πυλώνες, συμπεριλαμβανομένου του νέου κεφαλαίου REPowerEU: Πράσινη Μετάβαση, Ψηφιακή Μετάβαση, Απασχόληση-Δεξιότητες- Κοινωνική Συνοχή, Ιδιωτικές επενδύσεις και μετασχηματισμός της οικονομίας. Οι πόροι του διοχετεύονται σε επιχορηγήσεις και δάνεια, μέσω των

οποίων αναμένεται να κινητοποιηθούν πάνω από 60 δισ. € συνολικές επενδύσεις στη χώρα, έως το τέλος του 2026, όπου θα πρέπει να έχουν υλοποιηθεί όλα τα έργα.

Το Εθνικό Σχέδιο Ανάκαμψης και Ανθεκτικότητας «Ελλάδα 2.0», φιλοδοξεί να οδηγήσει τη χώρα -οικονομία, κοινωνία και θεσμούς- σε μια νέα εποχή. Να πυροδοτήσει μια θεμελιώδη αλλαγή οικονομικού υποδείγματος προς ένα πιο εξωστρεφές, ανταγωνιστικό και πράσινο παραγωγικό μοντέλο, με πιο αποτελεσματικό και ψηφιοποιημένο κράτος, λιγότερο γραφειοκρατικό, με δραστικά μειωμένη παραοικονομία, με φορολογικό σύστημα φιλικό προς την ανάπτυξη και με ένα ποιοτικό και αποτελεσματικό δίκτυο κοινωνικής προστασίας, προσβάσιμο σε όλους.

Στόχος είναι να γίνουν θεμελιώδεις οικονομικές και κοινωνικές μεταρρυθμίσεις, που θα επηρεάσουν όχι μόνο την οικονομική δραστηριότητα, αλλά και τις τεχνολογίες, τις νοοτροπίες και τους θεσμούς. Μία μετάβαση που συνδυάζει την οικονομική αποτελεσματικότητα με την καινοτομία και τον ψηφιακό εκσυγχρονισμό με την προστασία του περιβάλλοντος, την κοινωνική συνοχή και τη δικαιοσύνη.

Τοποθετώντας την ελληνική οικονομία σε έναν ενάρετο κύκλο αυξημένων επενδύσεων, απασχόλησης και ανάπτυξης, το Σχέδιο Ελλάδα 2.0 θα προκαλέσει σημαντική αύξηση του ΑΕΠ, και θα καταστήσει τις επενδύσεις και τις εξαγωγές κινητήρια δύναμη της ελληνικής οικονομίας.

Το Εθνικό Σχέδιο Ανάκαμψης και Ανθεκτικότητας περιλαμβάνει ένα ολοκληρωμένο και συνεκτικό σύνολο μεταρρυθμίσεων και επενδύσεων που διαρθρώνεται σε τέσσερις (4) Πυλώνες που συνθέτουν δεκαοκτώ (18) επιμέρους Άξονες. Πιο συγκεκριμένα οι πυλώνες και οι άξονες του σχεδίου είναι οι εξής:

1. ΠΡΑΣΙΝΗ ΜΕΤΑΒΑΣΗ

1.1 Μετάβαση σε νέο ενεργειακό μοντέλο φιλικό στο περιβάλλον

1.2 Ενεργειακή αναβάθμιση του κτιριακού αποθέματος της χώρας και χωροταξική μεταρρύθμιση

1.3 Μετάβαση σε ένα πράσινο και βιώσιμο σύστημα μεταφορών

1.4 Αειφόρος χρήση των πόρων, ανθεκτικότητα στην κλιματική αλλαγή και διατήρηση της βιοποικιλότητας

2. ΨΗΦΙΑΚΗ ΜΕΤΑΒΑΣΗ

2.1 Συνδεσιμότητα για τους πολίτες, τις επιχειρήσεις και το κράτος

2.2 Ψηφιακός μετασχηματισμός του κράτους

2.3 Ψηφιακός μετασχηματισμός των επιχειρήσεων

3. ΑΠΑΣΧΟΛΗΣΗ, ΔΕΞΙΟΤΗΤΕΣ, ΚΟΙΝΩΝΙΚΗ ΣΥΝΟΧΗ

3.1 Αύξηση των θέσεων εργασίας και προώθηση της συμμετοχής στην αγορά εργασίας

3.2 Ενίσχυση των ψηφιακών δυνατοτήτων της εκπαίδευσης και εκσυγχρονισμός της επαγγελματικής εκπαίδευσης και κατάρτισης

3.3 Ενίσχυση της προσβασιμότητας, της αποτελεσματικότητας και της ποιότητας του συστήματος υγείας

3.4 Αύξηση της πρόσβασης σε αποτελεσματικές και χωρίς αποκλεισμούς κοινωνικές πολιτικές

4. ΙΔΙΩΤΙΚΕΣ ΕΠΕΝΔΥΣΕΙΣ ΚΑΙ ΜΕΤΑΣΧΗΜΑΤΙΣΜΟΣ ΤΗΣ ΟΙΚΟΝΟΜΙΑΣ

4.1 Φορολογικά εργαλεία πιο φιλικά για την ανάπτυξη και βελτίωση της φορολογικής διοίκησης

4.2 Εκσυγχρονισμός της δημόσιας διοίκησης

4.3 Βελτίωση της αποτελεσματικότητας του συστήματος δικαιοσύνης

4.4 Ενίσχυση του χρηματοπιστωτικού τομέα και των κεφαλαιαγορών

4.5 Προώθηση της έρευνας και της καινοτομίας

4.6 Εκσυγχρονισμός και βελτίωση της ανθεκτικότητας των κύριων κλάδων οικονομίας της χώρας

4.7 Βελτίωση της ανταγωνιστικότητας και προώθηση ιδιωτικών επενδύσεων και εξαγωγών

3.1.5 Επιχειρησιακό πρόγραμμα Δυτικής Ελλάδας 2021 - 2027

Το Επιχειρησιακό Πρόγραμμα έχει συνολικό προϋπολογισμό Δημόσιας Δαπάνης 628.5 εκ. € και συνολική ενωσιακή στήριξη 534.2 εκ. € και έχει τους εξής στρατηγικούς στόχους για την αντιμετώπιση των αναπτυξιακών προκλήσεων και προτεραιοτήτων της Περιφέρειας Δυτικής Ελλάδας:

- Βελτίωση της ανταγωνιστικότητας στην παραγωγή, ενδυνάμωση της επιχειρηματικότητας με όρους καινοτομίας, εξωστρέφειας και ψηφιακής ενίσχυσης
- Προστασία του φυσικού περιβάλλοντος, αντιμετώπιση και προσαρμογή στην κλιματική αλλαγή, ενίσχυση της ενεργειακής αυτάρκειας και της κυκλικής οικονομίας
- Ενίσχυση της κινητικότητας στην Περιφέρεια
- Ενίσχυση της κοινωνικής συνοχής στην Περιφέρεια

- Ενίσχυση της βιώσιμης τοπικής ανάπτυξης μέσα από ολοκληρωμένες παρεμβάσεις

Οι Στόχοι Πολιτικής και οι αντίστοιχες Προτεραιότητες που χρηματοδοτούνται είναι:

Στόχος Πολιτικής 1: Μια Ευρώπη πιο ανταγωνιστική και πιο έξυπνη μέσω της προώθησης του καινοτόμου και έξυπνου οικονομικού μετασχηματισμού και της περιφερειακής συνδεσιμότητας ΤΠΕ

Προτεραιότητα 1: Βελτίωση της ανταγωνιστικότητας στην παραγωγή, ενδυνάμωση της επιχειρηματικότητας με όρους καινοτομίας, εξωστρέφειας και ψηφιακής ενίσχυσης στην Περιφέρεια Δυτικής Ελλάδας.

Στόχος Πολιτικής 2: Μια πιο πράσινη και ανθεκτική Ευρώπη με χαμηλές εκπομπές διοξειδίου του άνθρακα και καθ' οδόν προς μια οικονομία καθαρών μηδενικών εκπομπών διοξειδίου του άνθρακα, μέσω της προώθησης της δίκαιης μετάβασης σε καθαρές μορφές ενέργειας, των πράσινων και γαλάζιων επενδύσεων, της κυκλικής οικονομίας, του μετριασμού της κλιματικής αλλαγής και της προσαρμογής στην κλιματική αλλαγή, της πρόληψης και της διαχείρισης των κινδύνων, και της βιώσιμης αστικής κινητικότητας

Προτεραιότητα 2: Προστασία του φυσικού περιβάλλοντος, αντιμετώπιση και προσαρμογή στην κλιματική αλλαγή, ενίσχυση της ενεργειακής αυτάρκειας και της κυκλικής οικονομίας στην Περιφέρεια Δυτικής Ελλάδας.

Στόχος Πολιτικής 3: Μια πιο διασυνδεδεμένη Ευρώπη μέσω της ενίσχυσης της κινητικότητας

Προτεραιότητα 3: Ενίσχυση της κινητικότητας στην Περιφέρεια Δυτικής Ελλάδας.

Στόχος Πολιτικής 4: Μια πιο κοινωνική και χωρίς αποκλεισμούς Ευρώπη μέσω της υλοποίησης του ευρωπαϊκού πυλώνα κοινωνικών δικαιωμάτων.

Προτεραιότητα 4Α: Ενίσχυση υποδομών στο πλαίσιο της κοινωνικής συνοχής στην Περιφέρεια Δυτικής Ελλάδας.

Προτεραιότητα 4Β: Ενίσχυσης της κοινωνικής συνοχής και του ανθρώπινου δυναμικού στην Περιφέρεια Δυτικής Ελλάδας.

Στόχος Πολιτικής 5: Μια Ευρώπη πιο κοντά στους πολίτες μέσω της προώθησης της βιώσιμης και ολοκληρωμένης ανάπτυξης όλων των εδαφικών τύπων και τοπικών πρωτοβουλιών.

Προτεραιότητα 5: Ενίσχυση της βιώσιμης τοπικής ανάπτυξης μέσα από ολοκληρωμένες παρεμβάσεις στην Περιφέρεια Δυτικής Ελλάδας.

Το ΕΠ ΔΥΤΙΚΗ ΕΛΛΑΔΑ 2021-2027 είναι σε συντονισμό με τα υπόλοιπα εθνικά/τομεακά Επιχειρησιακά Προγράμματα του ΕΣΠΑ Ανταγωνιστικότητα,

Ανθρώπινο Δυναμικό και Κοινωνική Συνοχή, Ψηφιακός Μετασχηματισμός, Περιβάλλον και Κλιματική Αλλαγή, Μεταφορές, Πολιτική Προστασία, Τεχνική Βοήθεια και Υποστήριξη Δικαιούχων, Αλιεία, Υδατοκαλλιέργεια και Θάλασσα, αλλά και τα έργα του Ταμείου Ανάκαμψης και Ανθεκτικότητας.

Το «ΕΠ ΔΥΤΙΚΗ ΕΛΛΑΔΑ 2021-2027», βασιζόμενο στην εμπειρία της υλοποίησης του «ΕΠ ΔΥΤΙΚΗ ΕΛΛΑΔΑ 2014-2020», δίνει ιδιαίτερη σημασία σε δράσεις που αφορούν τη στήριξη της έρευνας και της καινοτομίας στις ΜΜΕ (RIS3), τη στήριξη της επιχειρηματικότητας, την προστασία του περιβάλλοντος, της εξοικονόμησης ενέργειας, των κοινωνικών και εκπαιδευτικών υποδομών, της κοινωνικής συνοχής αλλά και τη βιώσιμη τοπική ανάπτυξη μέσω ολοκληρωμένων στρατηγικών παρεμβάσεων.

3.1.6 Αρχές Βιώσιμης Ανάπτυξης – Παγκόσμιοι Στόχοι

Οι Στόχοι Βιώσιμης Ανάπτυξης, για έναν ειρηνικό κόσμο, περιβαλλοντολογικά θέματα και την καταπολέμηση της φτώχειας, αποκτούν δύναμη παγκόσμιου βεληνεκούς. Αυτό συμβαίνει καθώς έχει ξεκινήσει μια 10ετή παγκόσμια προσπάθεια που φιλοδοξεί να καινοτομήσει στα παραπάνω καίρια ζητήματα και να επιλύσει πολλά από αυτά (AGENDA 2030). Η Ατζέντα αυτή, υιοθετήθηκε τον Σεπτέμβριο του 2015 στην 70ή Γενική Συνέλευση των Ηνωμένων Εθνών. Ουσιαστικά εμπεριέχει 17 Στόχους Βιώσιμης Ανάπτυξης, οι οποίοι έρχονται να ενώσουν όλες τις χώρες του κόσμου για να επιλύσουν από κοινού μείζοντα θέματα που αφορούν στα οικονομικά, κοινωνικά και περιβαλλοντικά προβλήματα. Αποτελεί ένα παγκόσμιο πείραμα που καθιστά απαραίτητη την συνεργασία μεταξύ διαφορετικών λαών και την ανταλλαγή καινοτόμων ιδεών. Το πιο σημαντικό είναι ότι αποδεικνύει το κοινό αίσθημα που επικρατεί σε όλες τις χώρες για ειρήνη, δικαιοσύνη, κοινωνική ισότητα και πολλές άλλες αξίες που θέλει η παγκόσμια κοινότητα να επιτύχει μέσω των 17 Στόχων του Ο.Η.Ε. Στην επόμενη εικόνα παρουσιάζονται οι 17 παγκόσμιοι στόχοι (AGENDA 2030).

Εικόνα 23: 17 Παγκόσμιοι Στόχοι Βιώσιμης Ανάπτυξης 2030



Οι στόχοι για τη Βιώσιμη Ανάπτυξη είναι το μονοπάτι που μας οδηγεί σε ένα κόσμο δίκαιότερο, πιο ειρηνικό και ευημερούντα, και σε έναν υγιή πλανήτη. Είναι επίσης μια πρόσκληση για αλληλεγγύη μεταξύ των γενεών. Δεν υπάρχει μεγαλύτερο καθήκον από το να επενδύσουμε στην ευημερία των νέων. Είμαι αποφασισμένος να διασφαλίσω πως ένας αποτελεσματικός και μεταρρυθμισμένος ΟΗΕ θα καταφέρει να επιτρέψει στους ανθρώπους παντού, του σήμερα και του αύριο, να ανταποκριθούν στις ανάγκες τους και να υλοποιήσουν τις προσδοκίες τους.

3.2 Αποστολή & Όραμα Δήμου Αιγιαλείας

Ο Επιχειρησιακός Προγραμματισμός του Δήμου Αιγιαλείας έχει ως στρατηγικό στόχο την ευρύτερη ανάπτυξη του Δήμου, όσον αφορά την **κοινωνία, την οικονομία, το περιβάλλον, την εσωτερική του διάρθρωση και διακυβέρνηση** με σκοπό τη δημιουργία ενός Δήμου, σύγχρονου ευρωπαϊκού προορισμού, ανθεκτικού, πράσινου και βιώσιμου, με συνεκτικό κοινωνικό πλαίσιο που θα παρέχει το βέλτιστο επίπεδο ποιότητας ζωής στους κατοίκους του. Το Επιχειρησιακό Σχέδιο του Δήμου Αιγιαλείας θα αποτελέσει έναν ολοκληρωμένο οδηγό ανάπτυξης και προγραμματισμού για το σύνολο των δραστηριοτήτων του Δήμου, λαμβάνοντας υπόψη τις υφιστάμενες συνθήκες σε εθνικό επίπεδο, το αναπτυξιακό όραμα της χώρας, το όραμα και τη στρατηγική ανάπτυξης της Περιφέρειας Δυτικής Ελλάδας συνολικά, καθώς και το στρατηγικό σχεδιασμό των επιμέρους επιχειρησιακών σχεδίων.

Η αποστολή του Δήμου, ως ΟΤΑ Α΄ βαθμού, καθορίζεται από το σχετικό νομοθετικό πλαίσιο, και ειδικότερα:




- το άρθρο 102 του Συντάγματος θεμελιώνει το δικαίωμα αλλά και την υποχρέωση της τοπικής αυτοδιοίκησης να διοικεί τις τοπικές υποθέσεις της

- και να τις κατανέμει στους επί μέρους βαθμούς της, καθώς επίσης προβλέπει τη διοικητική και οικονομική της αυτοτέλεια,
- το άρθρο 75 του Ν. 3463/2006, προσδιορίζει την αποστολή του ως τη διεύθυνση και ρύθμιση όλων των τοπικών υποθέσεων, σύμφωνα με τις αρχές της επικουρικότητας και της εγγύτητας, με στόχο την προστασία του περιβάλλοντος, την ανάπτυξη και τη συνεχή βελτίωση των συμφερόντων και της ποιότητας ζωής της τοπικής κοινωνίας,
 - έμμεσα μέσω του άρθρου 58 του Ν. 3852/2010 συνάγεται η ευθύνη για προάσπιση των τοπικών συμφερόντων, διασφάλιση της ενότητας της τοπικής κοινωνίας με γνώμονα τις αρχές της διαφάνειας και της αποτελεσματικότητας,
 - ενώ το άρθρο 96 του Ν. 3852/2010 προβλέπει τη συμμετοχή σε προγράμματα και τη συγχρηματοδότηση της κατάρτισης και εκτέλεσης προγραμμάτων και μέτρων, οι δράσεις των οποίων (ανεξαρτήτως αν συνάπτονται με αρμοδιότητες των δήμων) συμβάλλουν στην οικονομική ανάπτυξη, την κοινωνική πρόνοια και συνοχή, την περιβαλλοντική προστασία και την εν γένει βελτίωση της ποιότητας ζωής της τοπικής κοινωνίας.

Ο Δήμος Αιγιαλείας λαμβάνοντας υπόψη αφενός την υφιστάμενη κατάσταση του (πλεονεκτήματα, ευκαιρίες, προβλήματα και απειλές ανά τομέα προτεραιότητας) και τους στρατηγικούς αναπτυξιακούς στόχους που θέτει και αφετέρου την Περιφερειακή και την Εθνική Αναπτυξιακή Στρατηγική θέτει ως βασική προτεραιότητα του τη βιώσιμη και αειφόρο ανάπτυξη του, με την έννοια της οικονομικής και κοινωνικής ανάπτυξης και προόδου, με απόλυτο σεβασμό στο περιβάλλον και τους κατοίκους τους, μέσα στο πλαίσιο της ανθεκτικότητας. Σύμφωνα με τα παραπάνω, το **όραμα του Δήμου Αιγιαλείας για την προγραμματική περίοδο 2024 - 2028** είναι η:

«Δημιουργία ενός Δήμου πράσινου και καθαρού, σύγχρονου και βιώσιμου, έξυπνου, και ανθεκτικού, πρότυπου ευρωπαϊκού προορισμού, που θα προάγει την κοινωνική συνοχή, την υγεία, τον πολιτισμό, την εκπαίδευση και τον αθλητισμό για όλους σε ένα ασφαλές περιβάλλον με βιώσιμες υποδομές και υπηρεσίες, προάγοντας την προστασία του περιβάλλοντος και μια ολοκληρωμένη και ισχυρή ταυτότητα»

Οι αρχές και οι μέθοδοι πάνω στις οποίες θα στηρίξει ο Δήμος το όραμά του είναι:

-  Αστική Ανθεκτικότητα
-  Βιώσιμη και Αειφόρος Ανάπτυξη - Ανάπτυξη Πράσινης Οικονομίας
-  Εναρμόνιση παλαιών με νέες και καινοτόμες πολιτικές ανάπτυξης

- ✚ Περιορισμός Κοινωνικής Ανισότητας & στήριξη των κοινωνικά ευπαθών ομάδων
- ✚ Βελτίωση Ποιότητας Ζωής & οικονομικής ευημερίας των κατοίκων
- ✚ Αξιοποίηση νέων τεχνολογιών για τη μείωση κατανάλωσης ενέργειας & μείωση ψηφιακού χάσματος
- ✚ Δημιουργία ενός Δήμου με Έξυπνες Υπηρεσίες και Ψηφιακές Λειτουργίες για τον Πολίτη
- ✚ Ενίσχυση του τομέα της Εκπαίδευσης & επένδυση στη Γνώση, με κοινωνικές και επαγγελματικές δεξιότητες χωρίς αποκλεισμούς
- ✚ Αναβάθμιση της προσβασιμότητας και ενίσχυση της ασφάλειας και προστασίας της περιοχής
- ✚ Αναβάθμιση υποδομών καθημερινότητας και προστασία του Δικαιώματος της Προσβασιμότητας σε ΌΛΟΥΣ τους πολίτες
- ✚ Ανάδειξη πολιτιστικών στοιχείων Δήμου και ενίσχυση της πολιτιστικής πολιτικής για τη δημιουργία μιας πόλης – προτύπου με εμβληματική πολιτιστική ταυτότητα
- ✚ Ενίσχυση του Αθλητισμού για ΟΛΟΥΣ για τη δημιουργία μιας πόλης με ξεκάθαρη Αθλητική Ταυτότητα
- ✚ Ενίσχυση της συμμετοχής των πολιτών στη λήψη αποφάσεων και σε διαδικασίες διαβούλευσης
- ✚ Ανάπτυξη ολοκληρωμένου πλαισίου ανοικτού και συνεχούς διαλόγου για τα Ζητήματα της Πόλης
- ✚ Ενίσχυση εξωστρέφειας – ανάπτυξη συμμαχιών– Συμμετοχή σε Δίκτυα Πόλεων και Διακρίσεις
- ✚ Ανάπτυξη υγιούς επιχειρηματικότητας, με Καινοτομία και Βιώσιμες Θέσεις Εργασίας
- ✚ Νομιμότητα και διαφάνεια στη διαχείριση των υποθέσεων του Δήμου

3.3 Καθορισμός Στρατηγικής

Η Στρατηγική για την ανάπτυξη του Δήμου Αιγιαλείας για την περίοδο 2024-2028, περιλαμβάνει ένα σύνολο στόχων, στρατηγικών επιλογών και πολιτικών, που αποσκοπούν στην εκπλήρωση της αποστολής και στην επίτευξη του οράματός του. Ο καθορισμός της στρατηγικής λαμβάνει υπόψη του τα συμπεράσματα από την αξιολόγηση της υφιστάμενης κατάστασης, τον εντοπισμό των κρίσιμων ζητημάτων τα οποία καλείται ο Δήμος να αντιμετωπίσει, τις προκλήσεις και τα προβλήματα του. Ο Δήμος σχεδιάζει το στρατηγικό και επιχειρησιακό του πλάνο σε ένα περιβάλλον με αρκετούς οικονομικούς περιορισμούς, περιορισμένη χρηματοδοτική πολιτική και αρκετές αναπτυξιακές πρωτοβουλίες, καθώς και να ανταπεξέλθει στις αυξημένες αρμοδιότητες που έχουν συγκεντρωθεί μέσω των διοικητικών μεταρρυθμίσεων, με περιορισμένους ανθρώπινους πόρους, υποστελέχωση και χρονοβόρες γραφειοκρατικές διαδικασίες. Ο Δήμος στο πλαίσιο ανάπτυξης των στρατηγικών

επιλογών του καλείται να συμβάλει στη διαμόρφωση των προϋποθέσεων αντιμετώπισης των προβλημάτων που υφίστανται στο εσωτερικό του, καθώς και των απειλών που υφίστανται στο εξωτερικό του περιβάλλον. Επιπλέον, ο Δήμος καλείται να αναβαθμίσει το ρόλο του και την αποτελεσματικότητα των υπηρεσιών του, αξιοποιώντας τα συγκριτικά του πλεονεκτήματα και τις ευκαιρίες που υφίστανται στο εξωτερικό περιβάλλον, με σκοπό ο Δήμος να ανταποκρίνεται στις ανάγκες και τα αιτήματα των πολιτών και συνεπώς να εκπληρώσει την αποστολή του και το όραμα του.

Λαμβάνοντας υπόψη τα παραπάνω, η Στρατηγική του Δήμου Αιγιαλείας διαμορφώνεται σε τρεις (3) διακριτές ταυτότητες και τέσσερις (4) Άξονες Προτεραιότητας.

Οι ταυτότητες του Δήμου Αιγιαλείας παρουσιάζονται στην επόμενη εικόνα.

Εικόνα 24: Ταυτότητες Δήμου Αιγιαλείας



Η Στρατηγική ανάπτυξης του Δήμου Αιγιαλείας αποσκοπεί στην εκπλήρωση της αποστολής και στην επίτευξη του οράματος του Δήμου, με την αξιοποίηση και τη χρήση ενός ευρύτερου συνόλου γενικών στόχων και πολιτικών δράσης για την

αντιμετώπιση κρίσιμων ζητημάτων τα οποία πρέπει κατά προτεραιότητα να αντιμετωπίσει ο Δήμος κατά την επόμενη προγραμματική περίοδο. Ο καθορισμός της αναπτυξιακής στρατηγικής του Δήμου διαμορφώνεται λαμβάνοντας υπόψη:

1. Τις ανάγκες της τοπικής κοινωνίας σε διάφορα επίπεδα (πχ περιβάλλον, κοινωνικές πτυχές, οικονομία και απασχόληση),
2. Την κατανόηση των προβλημάτων που υπάρχουν σε εθνικό επίπεδο και τη δημιουργία προϋποθέσεων για την αντιμετώπιση των συνεπειών τους σε τοπικό επίπεδο
3. Τη λήψη μέτρων και αποφάσεων για τη στήριξη της τοπικής οικονομίας και την προαγωγή της τοπικής ανάπτυξης,

Η αποτύπωση της υφιστάμενης κατάστασης του Δήμου Αιγιαλείας αποτυπώνεται στους άξονες προτεραιότητας πάνω στους οποίους αρθρώνεται το σχέδιο του Δήμου με βάση τη φιλοσοφία της βιώσιμης, ποιοτικής και ανθρωποκεντρικής ανάπτυξης.

Εικόνα 25: Άξονες Προτεραιότητας Επιχειρησιακού Σχεδίου



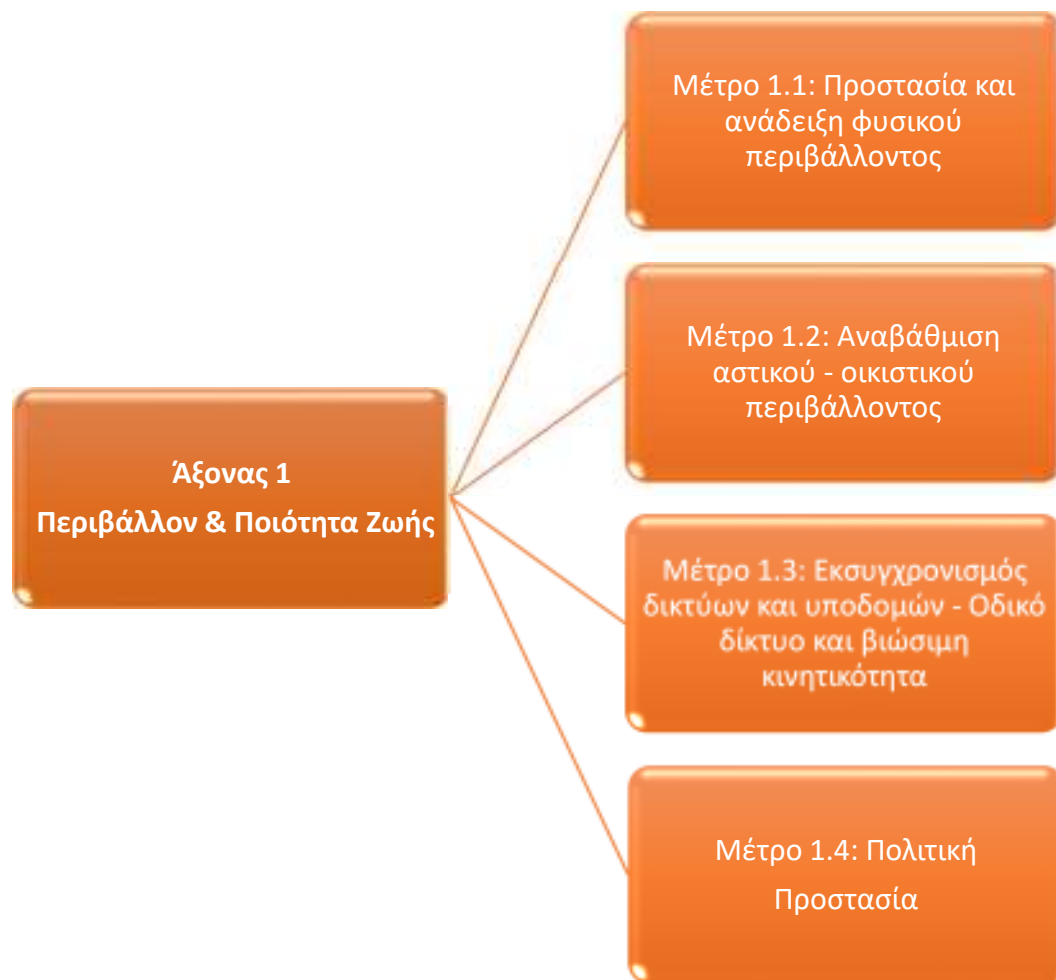
3.4 Άξονες Προτεραιότητες και Μέτρα

Το Πενταετές Επιχειρησιακό Πρόγραμμα του Δήμου Αιγιαλείας σχεδιάζεται σε τέσσερεις (4) προκαθορισμένους Άξονες Προτεραιότητας, ο κάθε ένας από τους οποίους εξειδικεύεται σε μια σειρά από Μέτρα και Γενικούς Στόχους, που διαμορφώνουν και το Στρατηγικό Πλαίσιο του Δήμου Αιγιαλείας.

1^{ος} Άξονας: Περιβάλλον & Ποιότητα Ζωής

Ο άξονας αυτός περιλαμβάνει την ενασχόληση με τη περιβαλλοντική διαχείριση, τη συμμόρφωση και δεσμεύσεις στην αντιμετώπιση της κλιματολογικής αλλαγής, στην εξοικονόμηση φυσικών πόρων και στη βελτίωση του περιβαλλοντικού αποτυπώματος του Δήμου.

Εικόνα 26: Μέτρα 1ου Άξονα Προτεραιότητας



2^{ος} Άξονας: Κοινωνική Πολιτική, Υγεία, Παιδεία, Πολιτισμός & Αθλητισμός

Ο δεύτερος άξονας προτεραιότητας αποσκοπεί στη διασφάλιση της κοινωνικής συνοχής μέσω της αναβάθμισης της ποιότητας ζωής των κατοίκων και με πρωτοβουλίες προσανατολισμένες στην αντιμετώπιση των προκλήσεων που

προέρχονται από την αύξηση της ανεργίας και της φτώχειας και τη διόγκωση του κοινωνικού αποκλεισμού.

Εικόνα 27: Μέτρα 2ου Άξονα Προτεραιότητας



3ος Άξονας: Τοπική Οικονομία, Επιχειρηματικότητα & Απασχόληση

Ο 3^{ος} άξονας έχει ως στόχο την ισόρροπη ανάπτυξη με δράσεις ενίσχυσης της τοπικής οικονομίας, της επιχειρηματικότητας και της απασχόλησης.

Εικόνα 28: Μέτρα 3ου Άξονα Προτεραιότητας



4ος Άξονας: Σύγχρονος και αποτελεσματικός Δήμος

Ο 4ος άξονας έχει ως στόχο τη συστηματική παρακολούθηση και εξέλιξη της λειτουργίας του Δήμου, ώστε να επιτυγχάνεται η εσωτερική συνοχή και η παραγωγή αποτελεσμάτων.

Εικόνα 29: Μέτρα 4ου Άξονα Προτεραιότητας



Στους επόμενους πίνακες, εξειδικεύονται οι Άξονες Προτεραιότητας του Δήμου Αιγιαλείας σε μέτρα και στόχους, καθώς και ενδεικτικές κατηγορίες δράσεων.

Πίνακας 35: Μέτρα, Στόχοι & ενδεικτικές κατηγορίες δράσεων 1ου Άξονα: Περιβάλλον & Ποιότητα ζωής

Άξονας 1: Περιβάλλον και Ποιότητα Ζωής	
ΜΕΤΡΑ	ΓΕΝΙΚΟΙ ΣΤΟΧΟΙ
Μέτρο 1.1 Προστασία και ανάδειξη φυσικού περιβάλλοντος	1.1.1 Προστασία Περιβάλλοντος, Διαχείριση φυσικών πόρων, Ανάδειξη και Διαχείριση Προστατευόμενων Περιοχών και Περιοχών Ιδιαίτερου Φυσικού Κάλλους 1.1.2 Ορθολογική διαχείριση απορριμμάτων, καθαριότητα πόλεων και οικισμών, ενίσχυση ανακύκλωσης και δράσεων ΔσΠ 1.1.3 Ενεργειακή αναβάθμιση κτιρίων και υποδομών Δήμου 1.2.1 Αναβάθμιση κοινόχρηστων και κοινωφελών χώρων - Παρεμβάσεις αστικών αναπλάσεων 1.2.2 Προώθηση και εφαρμογή χωροταξικού και πολεοδομικού σχεδιασμού 1.2.3 Αξιοποίηση & προστασία κτιριακού αποθέματος - Ανάδειξη κτιριακού και αρχιτεκτονικού αποθέματος του Δήμου 1.2.4 Δημιουργία σύγχρονων αστικών υποδομών εξυπηρέτησης
Μέτρο 1.2 Αναβάθμιση αστικού - οικιστικού περιβάλλοντος	

Επιχειρησιακό Πρόγραμμα Δήμου Αιγιαλείας 2024-2028
Α' Φάση: Στρατηγικός Σχεδιασμός

Μέτρο 1.3: Εκσυγχρονισμός δικτύων και υποδομών - Οδικό δίκτυο και βιώσιμη κινητικότητα	1.3.1 Τεχνικά έργα - Οδοποιία
	1.3.2 Βελτίωση, αναβάθμιση και επέκταση δικτύων ύδρευσης, άρδευσης, αποχέτευσης
	1.3.3 Παρεμβάσεις βελτίωσης οδικής ασφάλειας, βιώσιμη αστική κινητικότητα και προσβασιμότητα
Μέτρο 1.4: Πολιτική προστασία	1.4.1 Ενίσχυση πολιτικής προστασίας - πρόληψη και προετοιμασία στη διαχείριση κινδύνων
	1.4.2 Αντιπλημμυρικά έργα
	1.4.3 Έργα και παρεμβάσεις πυροπροστασίας

Πίνακας 36: Μέτρα, Στόχοι & ενδεικτικές κατηγορίες δράσεων 2ου Άξονα: Κοινωνική Πολιτική, Υγεία, Παιδεία, Αθλητισμός & Πολιτισμός

Άξονας 2: Κοινωνική Πολιτική, Υγεία, Παιδεία, Αθλητισμός & Πολιτισμός	
ΜΕΤΡΑ	ΓΕΝΙΚΟΙ ΣΤΟΧΟΙ
Μέτρο 2.1: Κοινωνική Συνοχή, Προαγωγή Υγείας	2.1.1 Ανάπτυξη και αναβάθμιση ολοκληρωμένων υπηρεσιών υγείας και πρόληψης
	2.1.2 Βελτίωση παρεχόμενων υπηρεσιών στήριξης σε ευπαθείς & ευάλωτες κοινωνικές ομάδες
Μέτρο 2.2: Εκπαίδευση & Δια Βίου Μάθηση	2.2.1 Επέκταση και βελτίωση της λειτουργικότητας των εκπαιδευτικών μονάδων
	2.2.2 Ενίσχυση της προσβασιμότητας των εκπαιδευτικών μονάδων και εκπαιδευτικών μέσων
Μέτρο 2.3: Πολιτισμός	2.2.3 Κατάρτιση, Δια βίου μάθηση και ανάπτυξη δεξιοτήτων
	2.3.1 Ενίσχυση τοπικών πολιτιστικών δράσεων και εκδηλώσεων
Μέτρο 2.4: Αθλητισμός	2.3.2 Προστασία και ανάδειξη πολιτιστικών χώρων και μνημείων
	2.4.1 Βελτίωση και εκσυγχρονισμός αθλητικών υποδομών και παρεχόμενων αθλητικών υπηρεσιών

Πίνακας 37: Μέτρα, Στόχοι & ενδεικτικές κατηγορίες δράσεων 3ου Άξονα: Τοπική Οικονομία, Επιχειρηματικότητα & Απασχόληση

Άξονας 3: Τοπική Οικονομία, Επιχειρηματικότητα & Απασχόληση	
ΜΕΤΡΑ	ΓΕΝΙΚΟΙ ΣΤΟΧΟΙ
Μέτρο 3.1: Ενίσχυση της Τοπικής Οικονομίας & απασχόλησης	3.1.1 Δράσεις στήριξης της τοπικής οικονομίας και του απασχολούμενου προσωπικού
	3.1.2 Παρεμβάσεις για την ενίσχυση της εμπορικής δραστηριότητας και επιχειρηματικότητας
Μέτρο 3.2: Ενίσχυση τουριστικής δραστηριότητας & τουριστικής ταυτότητας	3.2.1 Δημιουργία και ανάδειξη ολοκληρωμένης τουριστικής ταυτότητας
	3.2.2 Αναβάθμιση και εμπλουτισμός τουριστικού προϊόντος - Εναλλακτικές και ήπιες μορφές τουρισμού
	3.2.3 Παρεμβάσεις διαμόρφωσης σύγχρονου τουριστικού προορισμού

Επιχειρησιακό Πρόγραμμα Δήμου Αιγιαλείας 2024-2028
Α' Φάση: Στρατηγικός Σχεδιασμός

Πίνακας 38: Μέτρα, Στόχοι & ενδεικτικές κατηγορίες δράσεων 4ου Άξονα: Σύγχρονος και αποτελεσματικός Δήμος

Άξονας 4: Σύγχρονος και αποτελεσματικός Δήμος	
ΜΕΤΡΑ	ΓΕΝΙΚΟΙ ΣΤΟΧΟΙ
Μέτρο 4.1: Βελτίωση της Διοικητικής Ικανότητας των Υπηρεσιών του Δήμου	4.1.1 Βελτίωση διοικητικής ικανότητας, οργάνωσης και επιχειρησιακής ετοιμότητας υπηρεσιών
	4.1.2 Αναβάθμιση και ψηφιοποίηση της λειτουργίας του Δήμου
	4.1.3 Ανάπτυξη και αναβάθμιση επιπέδου εξυπηρέτηση πολιτών
Μέτρο 4.2: Ενίσχυση της λειτουργίας των υπηρεσιών του Δήμου	4.2.1 Ενίσχυση ανθρώπινου δυναμικού
	4.2.2 Βελτίωση / Ενίσχυση εγκαταστάσεων και υλικοτεχνικού εξοπλισμού
Μέτρο 4.3: Ενίσχυση Εξωστρέφειας του Δήμου & Ανάπτυξη Συνεργασιών	4.3.1 Ανάπτυξη συνεργασιών Δήμου διαδημοτικά, περιφερειακά και σε κεντρικό επίπεδο
	4.3.2 Συμμετοχές δήμου σε φορείς και διοργανώσεις για την ενίσχυση της εξωστρέφειας του

Επισημαίνεται ότι τα παραπάνω δύναται να μεταβληθούν / τροποποιηθούν κατά τη διαδικασία διαβούλευσης του Στρατηγικού Σχεδιασμού του Δήμου σύμφωνα με τις προτάσεις που θα γίνουν. Η τελική μορφή του οράματος, των αξόνων προτεραιότητας και των επιμέρους μέτρων και στόχων αποτυπώνεται στη Β' Φάση του επιχειρησιακού προγραμματισμού της περιόδου.